



ВЕСТНИК МОСКВЫ

ISSN 2713-0592

Июль 2024

Специальный выпуск № 26 том 1



ВЕСТНИК МОСКВЫ

Июль 2024 года | Спецвыпуск № 26 том 1

Постановления Правительства Москвы

О внесении изменений в правовые акты города Москвы от 02.07.24 № 1403-ПП	4
Об объектах природного комплекса Северного административного округа города Москвы от 05.07.24 № 1505-ПП	48
Об объектах природного комплекса Северного административного округа города Москвы от 05.07.24 № 1506-ПП	148
Об объектах природного комплекса Северо-Западного административного округа города Москвы и внесении изменений в постановления Правительства Москвы от 19 января 1999 г. № 38 и от 21 августа 2014 г. № 479-ПП от 05.07.24 № 1507-ПП	151
О внесении изменений в постановление Правительства Москвы от 28 марта 2017 г. № 120-ПП от 05.07.24 № 1508-ПП	169
Об утверждении проекта планировки территории линейного объекта – участок улично-дорожной сети от 1-й Хуторской улицы до Старого Петровско-Разумовского проезда от 05.07.24 № 1512-ПП	172
О внесении изменений в постановление Правительства Москвы от 28 марта 2017 г. № 120-ПП от 09.07.24 № 1529-ПП	199
О внесении изменений в постановление Правительства Москвы от 28 марта 2017 г. № 120-ПП от 10.07.24 № 1539-ПП	203
О внесении изменений в постановление Правительства Москвы от 28 марта 2017 г. № 120-ПП от 10.07.24 № 1540-ПП	212
О внесении изменений в постановление Правительства Москвы от 28 марта 2017 г. № 120-ПП от 10.07.24 № 1541-ПП	220
О внесении изменений в постановление Правительства Москвы от 28 марта 2017 г. № 120-ПП от 10.07.24 № 1542-ПП	223

О внесении изменений в постановление Правительства Москвы от 28 марта 2017 г. № 120-ПП от 10.07.24 № 1562-ПП	280
О внесении изменений в постановление Правительства Москвы от 28 марта 2017 г. № 120-ПП от 10.07.24 № 1563-ПП	285
О внесении изменений в постановление Правительства Москвы от 28 марта 2017 г. № 120-ПП от 10.07.24 № 1564-ПП	289
О внесении изменений в постановление Правительства Москвы от 28 марта 2017 г. № 120-ПП от 10.07.24 № 1565-ПП	292
О внесении изменения в постановление Правительства Москвы от 28 марта 2017 г. № 120-ПП от 10.07.24 № 1566-ПП	295
О внесении изменений в постановление Правительства Москвы от 28 марта 2017 г. № 120-ПП от 10.07.24 № 1567-ПП	297
О внесении изменения в постановление Правительства Москвы от 28 марта 2017 г. № 120-ПП от 10.07.24 № 1568-ПП	300
О внесении изменений в постановление Правительства Москвы от 28 марта 2017 г. № 120-ПП от 10.07.24 № 1569-ПП	302
О внесении изменений в постановление Правительства Москвы от 28 марта 2017 г. № 120-ПП от 10.07.24 № 1570-ПП	307
Об изменении границ особо охраняемой природной территории регионального значения «Природно-исторический парк «Битцевский лес» от 10.07.24 № 1571-ПП	311
Об объектах природного комплекса Юго-Восточного административного округа города Москвы от 10.07.24 № 1572-ПП	385
О внесении изменений в постановление Правительства Москвы от 28 марта 2017 г. № 120-ПП от 10.07.24 № 1575-ПП	388

Постановления Правительства Москвы



О внесении изменений в правовые акты города Москвы

Постановление Правительства Москвы от 2 июля 2024 года № 1403-ПП

В соответствии с Законом Российской Федерации от 15 апреля 1993 г. № 4802-1 «О статусе столицы Российской Федерации», Градостроительным кодексом Российской Федерации, Законом города Москвы от 25 июня 2008 г. № 28 «Градостроительный кодекс города Москвы», постановлением Правительства Москвы от 22 марта 2022 г. № 438-ПП «О реализации положений пункта 2 статьи 7 Федерального закона от 14 марта 2022 г. № 58-ФЗ «О внесении изменений в отдельные законодательные акты Российской Федерации» **Правительство Москвы постановляет:**

1. Внести изменения в постановление Правительства Москвы от 7 ноября 2012 г. № 633-ПП «Об утверждении Положения о Комитете по архитектуре и градостроительству города Москвы» (в редакции постановлений Правительства Москвы от 12 декабря 2012 г. № 714-ПП, от 24 июня 2013 г. № 400-ПП, от 14 августа 2013 г. № 531-ПП, от 25 декабря 2013 г. № 902-ПП, от 8 сентября 2014 г.

№ 512-ПП, от 9 декабря 2014 г. № 751-ПП, от 17 февраля 2015 г. № 58-ПП, от 8 апреля 2015 г. № 164-ПП, от 15 мая 2015 г. № 275-ПП, от 15 мая 2015 г. № 277-ПП, от 10 ноября 2015 г. № 739-ПП, от 15 апреля 2016 г. № 177-ПП, от 24 мая 2016 г. № 286-ПП, от 6 сентября 2016 г. № 552-ПП, от 13 декабря 2016 г. № 874-ПП, от 25 апреля 2017 г. № 233-ПП, от 7 июня 2017 г. № 333-ПП, от 28 июня 2017 г. № 396-ПП, от 10 июля 2017 г. № 446-ПП, от 23 августа 2017 г. № 583-ПП, от 4 октября 2017 г. № 742-ПП, от 31 октября 2017 г. № 806-ПП, от 15 декабря 2017 г. № 1013-ПП, от 31 июля 2018 г. № 837-ПП, от 6 августа 2018 г. № 877-ПП, от 11 сентября 2018 г. № 1069-ПП, от 26 октября 2018 г. № 1310-ПП, от 31 октября 2018 г. № 1317-ПП, от 18 декабря 2018 г. № 1582-ПП, от 13 февраля 2019 г. № 72-ПП, от 16 апреля 2019 г. № 365-ПП, от 16 июля 2019 г. № 877-ПП, от 19 июля 2019 г. № 900-ПП, от 8 августа 2019 г. № 1019-ПП, от 10 сентября 2019 г. № 1176-ПП, от 17 сентября 2019 г. № 1224-ПП, от 22 октября 2019 г. № 1374-ПП, от 25 октя-

бря 2019 г. № 1397-ПП, от 16 декабря 2019 г. № 1697-ПП, от 26 декабря 2019 г. № 1846-ПП, от 4 августа 2020 г. № 1186-ПП, от 28 декабря 2020 г. № 2399-ПП, от 20 апреля 2021 г. № 492-ПП, от 6 июля 2021 г. № 978-ПП, от 3 августа 2021 г. № 1184-ПП, от 21 декабря 2021 г. № 2121-ПП, от 2 февраля 2022 г. № 94-ПП, от 19 апреля 2022 г. № 624-ПП, от 9 августа 2022 г. № 1749-ПП, от 1 ноября 2022 г. № 2357-ПП, от 14 марта 2023 г. № 394-ПП, от 10 октября 2023 г. № 1933-ПП, от 28 ноября 2023 г. № 2328-ПП, от 30 января 2024 г. № 156-ПП, от 11 марта 2024 г. № 438-ПП, от 12 марта 2024 г. № 442-ПП, от 12 марта 2024 г. № 443-ПП):

1.1. В пункте 4 постановления слова «Бочкарева А.Ю.» заменить словами «Ефимова В.В.».

1.2. Пункт 10(4) приложения к постановлению дополнить словами «, границ особо охраняемых природных территорий, водных объектов и границ особых экономических зон».

2. Внести изменения в постановление Правительства Москвы от 28 марта 2017 г. № 120-ПП «Об утверждении правил землепользования и застройки города Москвы» (в редакции постановлений Правительства Москвы от 15 мая 2018 г. № 441-ПП, от 19 июня 2018 г. № 575-ПП, от 29 августа 2018 г. № 1014 ПП, от 9 июля 2019 г. № 835-ПП, от 16 декабря 2019 г. № 1697-ПП, от 17 декабря 2019 г. № 1728-ПП, от 23 апреля 2020 г. № 428-ПП, от 19 апреля 2022 г. № 622 ПП, от 5 мая 2022 г. № 837-ПП, от 9 августа 2022 г. № 1749-ПП, от 28 марта 2023 г. № 479-ПП, от 14 июня 2023 г. № 1099-ПП, от 2 февраля 2024 г. № 199-ПП):

2.1. В пункте 4 постановления слова «Бочкарева А.Ю.» заменить словами «Ефимова В.В.».

2.2. Пункт 1.4.6 книги 1 приложения к постановлению дополнить словами «, границы особо охраняемых природных территорий, водных объектов и границы особых экономических зон».

2.3. Книгу 1 приложения к постановлению дополнить пунктом 1.4.10(1) в следующей редакции:

«1.4.10(1). В случае расположения земельного участка в составе территориальной зоны, для которой установлен градостроительный регламент, и территорий, в отношении которых градостроительные регламенты не устанавливаются, градостроительный регламент применяется с учетом положений подраздела 2.1.2 настоящих Правил.

В случае исключения части земельного участка из границ территорий, для которых градостроительный регламент не устанавливается, установленный настоящими Правилами градостроительный регламент в части видов разрешенного использования земельных участков и объектов капитального строительства применяется ко всему земельному участку, а в части предельных параметров разрешенного строительства, реконструкции объектов капитального строительства устанавливается по фактическому использованию.».

2.4. Пункт 2.4.4 книги 1 приложения к постановлению после слов «границ территорий объектов культурного наследия» дополнить словами «, границ особо охраняемых природных территорий, водных объектов и границ особых экономических зон».

2.5. Подпункт 1 пункта 3.2.1 книги 1 приложения к постановлению изложить в следующей редакции:

«1) буквенные обозначения территориальных зон и подзон территориальных зон сохраняемого землепользования (индекс «Ф»), разрешенное использование которых определяется на основании сведений, содержащихся в Едином государственном реестре недвижимости, а также в соответствии с решениями уполномоченных органов исполнительной власти в соответствии с законодательством Российской Федерации;».

2.6. Изображения территориальных зон на карте градостроительного зонирования «Границы территориальных зон и виды разрешенного использования земельных участков и объектов капитального строительства. Центральный административный округ города Москвы» раздела 1 книги 2 территориальной части правил землепользования и застройки приложения к постановлению изменить согласно приложению 1 к настоящему постановлению.

2.7. Изображения территориальных зон на карте градостроительного зонирования «Границы территориальных зон, подзон территориальных зон и предельные параметры разрешенного строительства, реконструкции объектов капитального строительства. Центральный административный округ города Москвы» раздела 1 книги 2 территориальной части правил землепользования и застройки приложения к постановлению изменить согласно приложению 2 к настоящему постановлению.

2.8. Изображения территориальных зон на карте градостроительного зонирования «Границы территориальных зон и виды разрешенного использования земельных участков и объектов капитального строительства. Северный административный округ города Москвы» раздела 1 книги 3 территориальной части правил землепользования и застройки приложения к постановлению изменить согласно приложению 3 к настоящему постановлению.

2.9. Изображения территориальных зон на карте градостроительного зонирования «Границы территориальных зон, подзон территориальных зон и предельные параметры разрешенного строительства, реконструкции объектов капитального строительства. Северный административный округ города Москвы» раздела 1 книги 3 территориальной части правил землепользования и застройки приложения к постановлению изменить согласно приложению 4 к настоящему постановлению.

2.10. Изображения территориальных зон на карте градостроительного зонирования «Границы территориальных зон и виды разрешенного использования земельных участков и объектов капитального строительства. Северо-Восточный административный округ города Москвы» раздела 1 книги 4 территориальной части правил землепользования и застройки приложения к постановлению изменить согласно приложению 5 к настоящему постановлению.

2.11. Изображения территориальных зон на карте градостроительного зонирования «Границы территориальных зон, подзон территориальных зон и предельные параметры разрешенного строительства, реконструкции объектов капитального строительства. Северо-Восточный административный округ города Москвы» раздела 1 книги 4 территориальной части правил землепользования и застройки приложения к постановлению изменить согласно приложению 6 к настоящему постановлению.

3. Внести изменения в постановление Правительства Москвы от 17 мая 2018 г. № 457-ПП «Об утверждении Порядка направления и рассмотрения предложений о внесении изменений в правила землепользования и застройки города Москвы и Порядка направления и рассмотрения требований об отображении в правилах землепользования и застройки города Москвы границ зон с особыми условиями использования территорий, границ территорий объектов культурного наследия» (в редакции постановлений Правительства Москвы от 15 ноября 2019 г. № 1503-ПП, от 8 апреля 2022 г. № 550-ПП, от 9 августа 2022 г. № 1749-ПП, от 5 июня 2024 г. № 1253-ПП):

3.1. Пункт 3 постановления дополнить словами «, границ особо охраняемых природных территорий, водных объектов и особых экономических зон».

3.2. В пункте 6 постановления слова «Бочкарева А.Ю.» заменить словами «Ефимова В.В.».

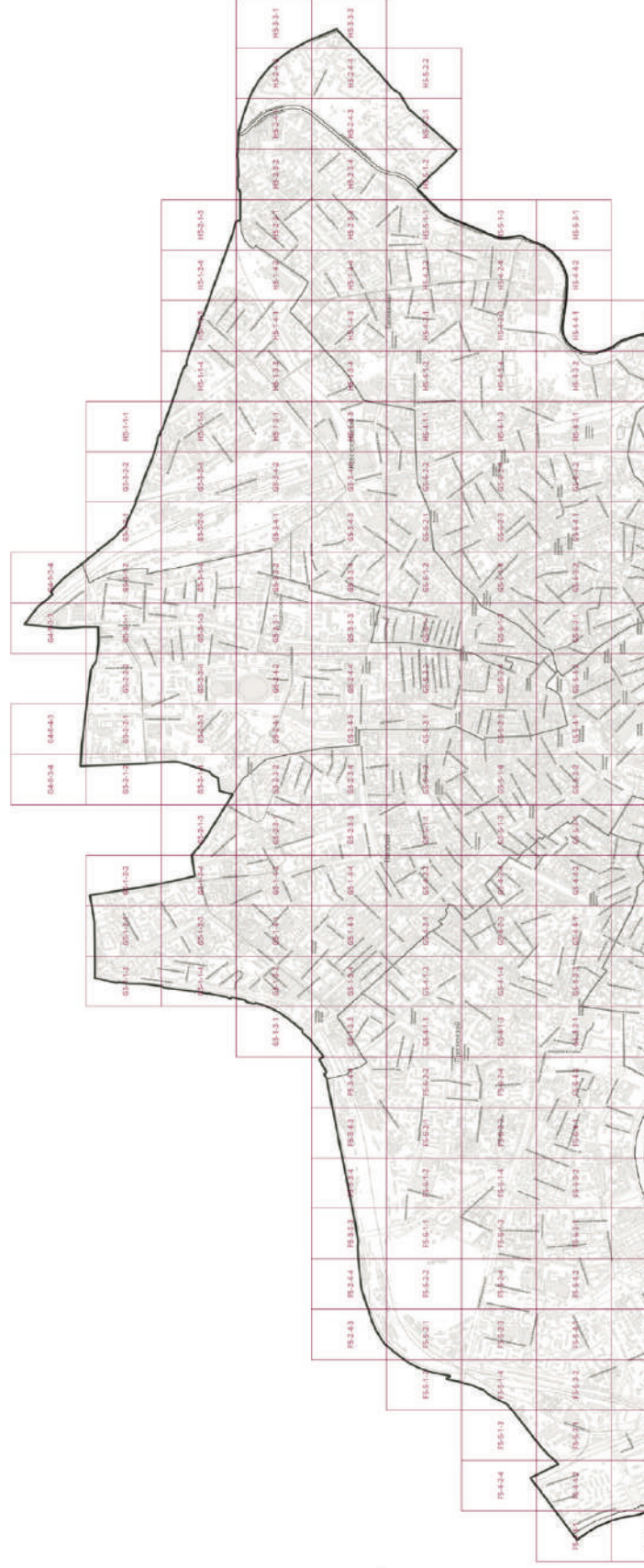
4. Контроль за выполнением настоящего постановления возложить на заместителя Мэра Москвы в Правительстве Москвы по вопросам градостроительной политики и строительства Ефимова В.В.

Мэр Москвы **С.С.Собянин**

Приложение 1
к постановлению Правительства Москвы
от 2 июля 2024 г. № 1403-ПП

**Внесение изменений в приложение к постановлению Правительства Москвы
от 28 марта 2017 г. № 120-ПП**

Книга 2
Карта градостроительного зонирования
Границы территориальных зон и виды разрешенного использования
земельных участков и объектов капитального строительства
Центральный административный округ города Москвы





Приложение 2
к постановлению Правительства Москвы
от 2 июля 2024 г. № 1403-ПП

**Внесение изменений в приложение к постановлению Правительства Москвы
от 28 марта 2017 г. № 120-ПП**

Книга 2

Карта градостроительного зонирования

Границы территориальных зон, подзон территориальных зон и предельные параметры разрешенного строительства, реконструкции объектов капитального строительства
Центральный административный округ города Москвы





Приложение 3
к постановлению Правительства Москвы
от 2 июля 2024 г. № 1403-ПП

Внесение изменений в приложение к постановлению Правительства Москвы
от 28 марта 2017 г. № 120-ПП

Книга 3
Карта градостроительного зонирования
Границы территориальных зон и виды разрешенного использования
земельных участков и объектов капитального строительства
Северный административный округ города Москвы





Приложение 4
к постановлению Правительства Москвы
от 2 июля 2024 г. № 1403-ПП

Внесение изменений в приложение к постановлению Правительства Москвы от 28 марта 2017 г. № 120-ПП

Книга 3

Карта градостроительного зонирования

Границы территориальных зон, подзон территориальных зон и предельные параметры разрешенного строительства, реконструкции объектов капитального строительства Северный административный округ города Москвы



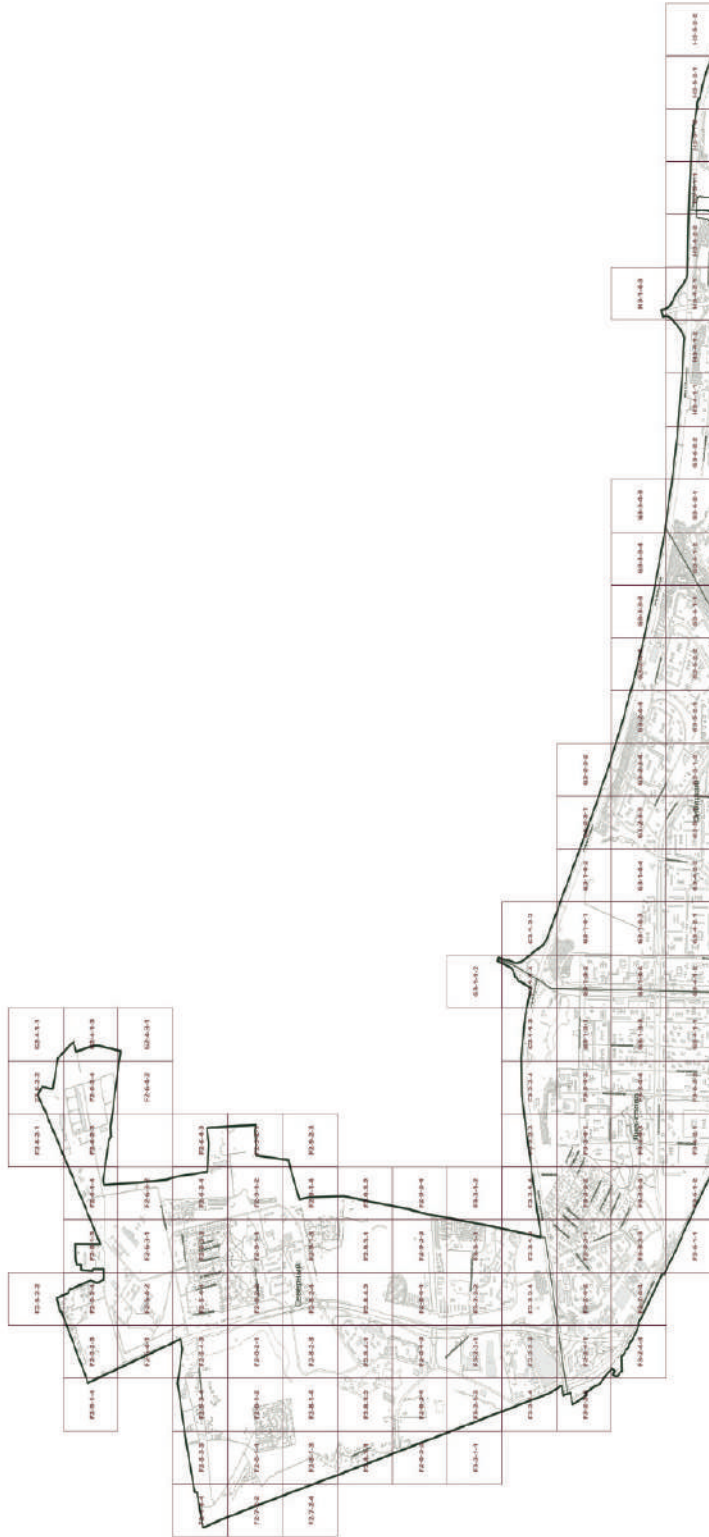


Приложение 5
к постановлению Правительства Москвы
от 2 июля 2024 г. № 1403-ПП

**Внесение изменений в приложение к постановлению Правительства Москвы
от 28 марта 2017 г. № 120-ПП**

Книга 4

Карта градостроительного зонирования
Границы территориальных зон и виды разрешенного использования
земельных участков и объектов капитального строительства
Северо-Восточный административный округ города Москвы



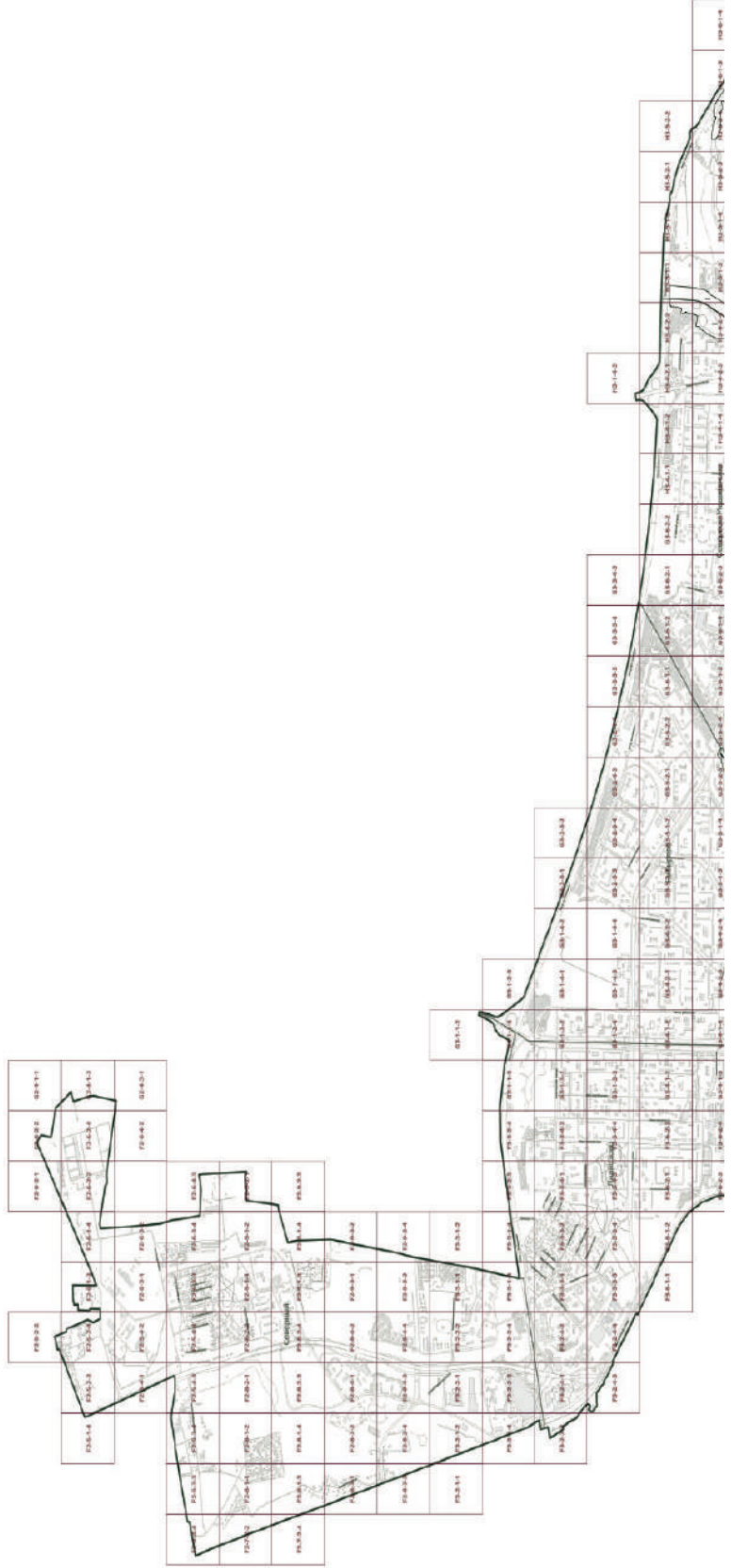


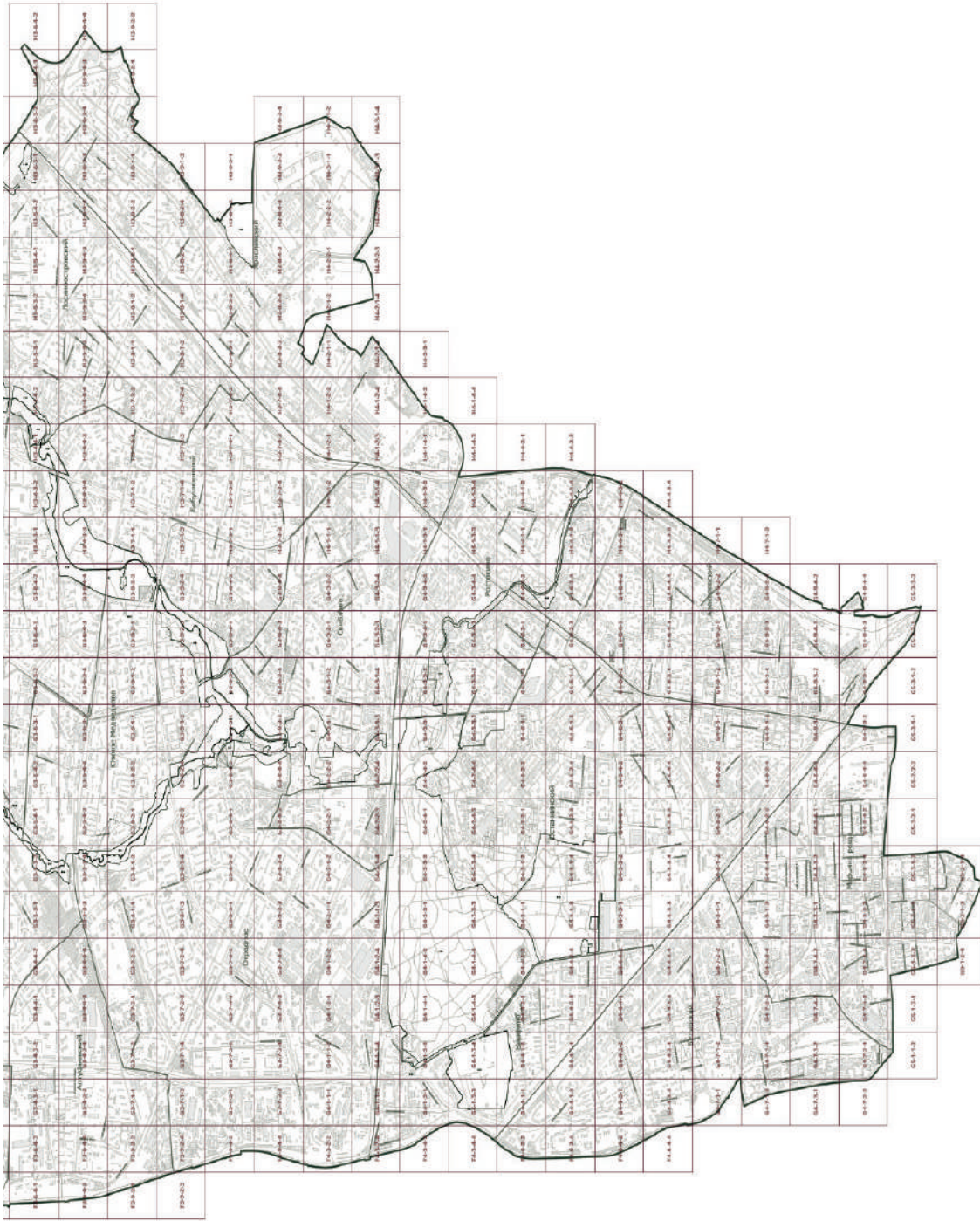
Приложение 6
к постановлению Правительства Москвы
от 2 июля 2024 г. № 1403-ПП

**Внесение изменений в приложение к постановлению Правительства Москвы
от 28 марта 2017 г. № 120-ПП**

Книга 4

Карта градостроительного зонирования
Границы территориальных зон, подзон территориальных зон и предельные параметры разрешенного строительства, реконструкции объектов капитального строительства Северо-Восточный административный округ города Москвы

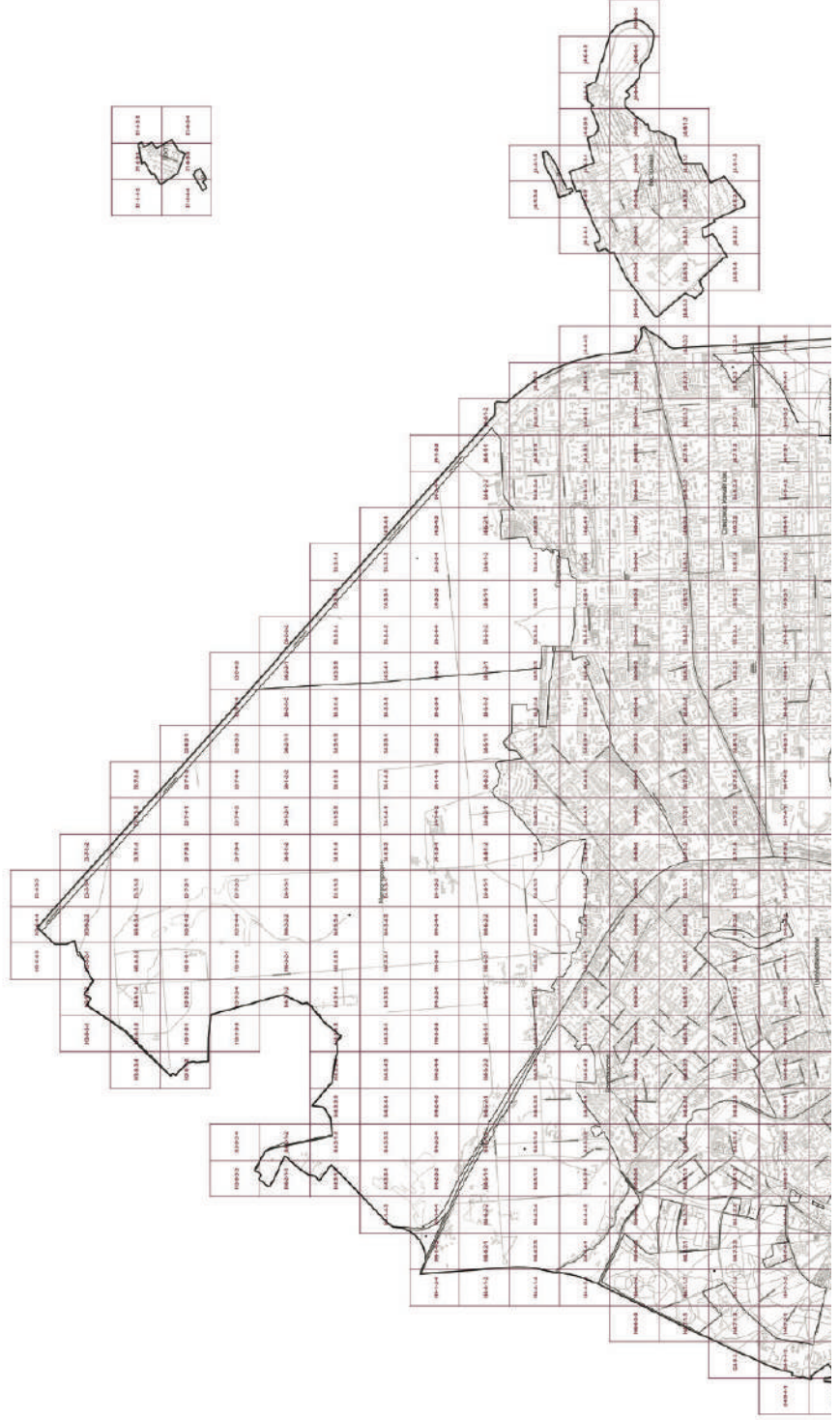


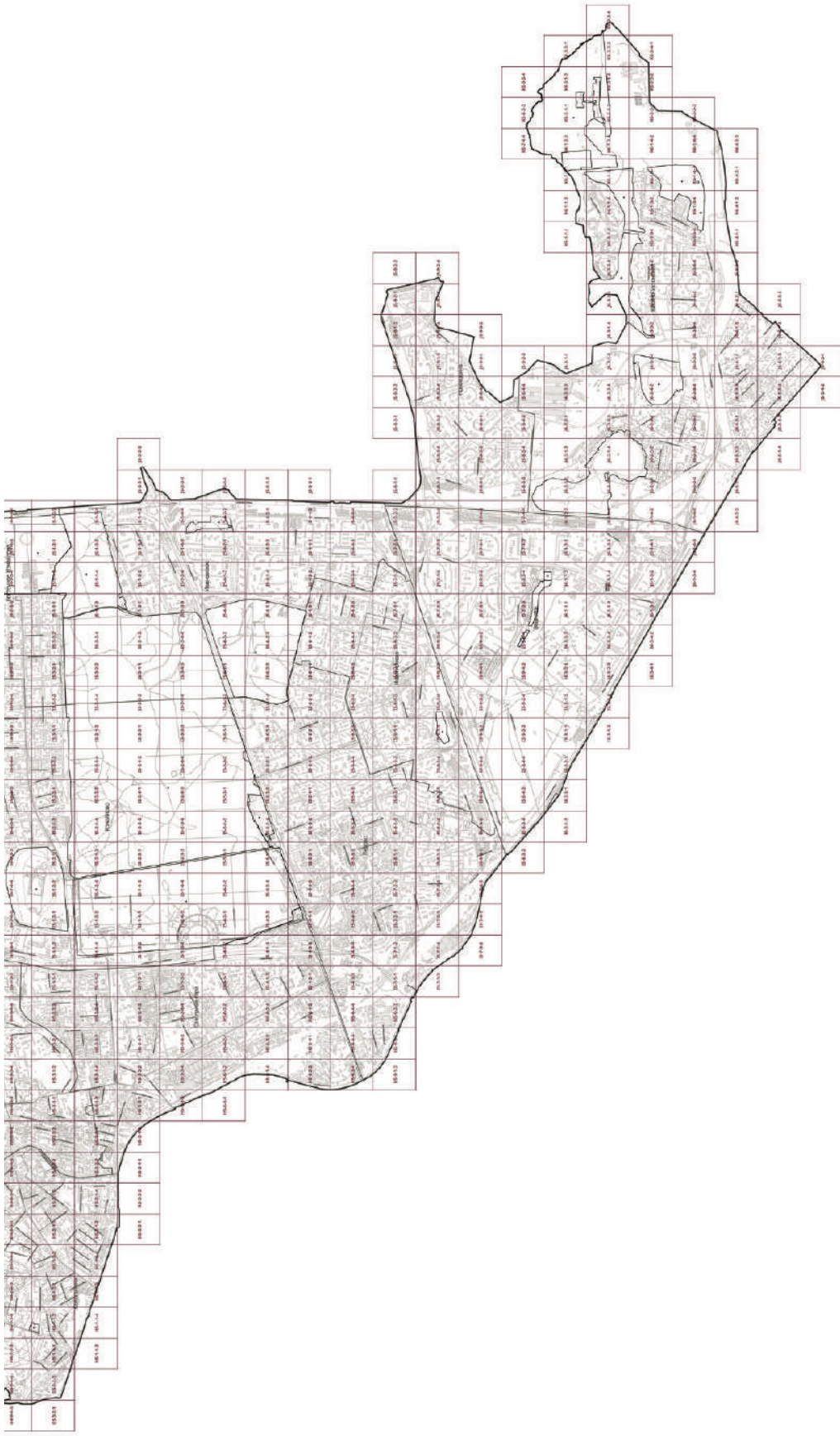


Приложение 7
к постановлению Правительства Москвы
от 2 июля 2024 г. № 1403-ПП

**Внесение изменений в приложение к постановлению Правительства Москвы
от 28 марта 2017 г. № 120-ПП**

Книга 5
Карта градостроительного зонирования
Границы территориальных зон и виды разрешенного использования
земельных участков и объектов капитального строительства
Восточный административный округ города Москвы



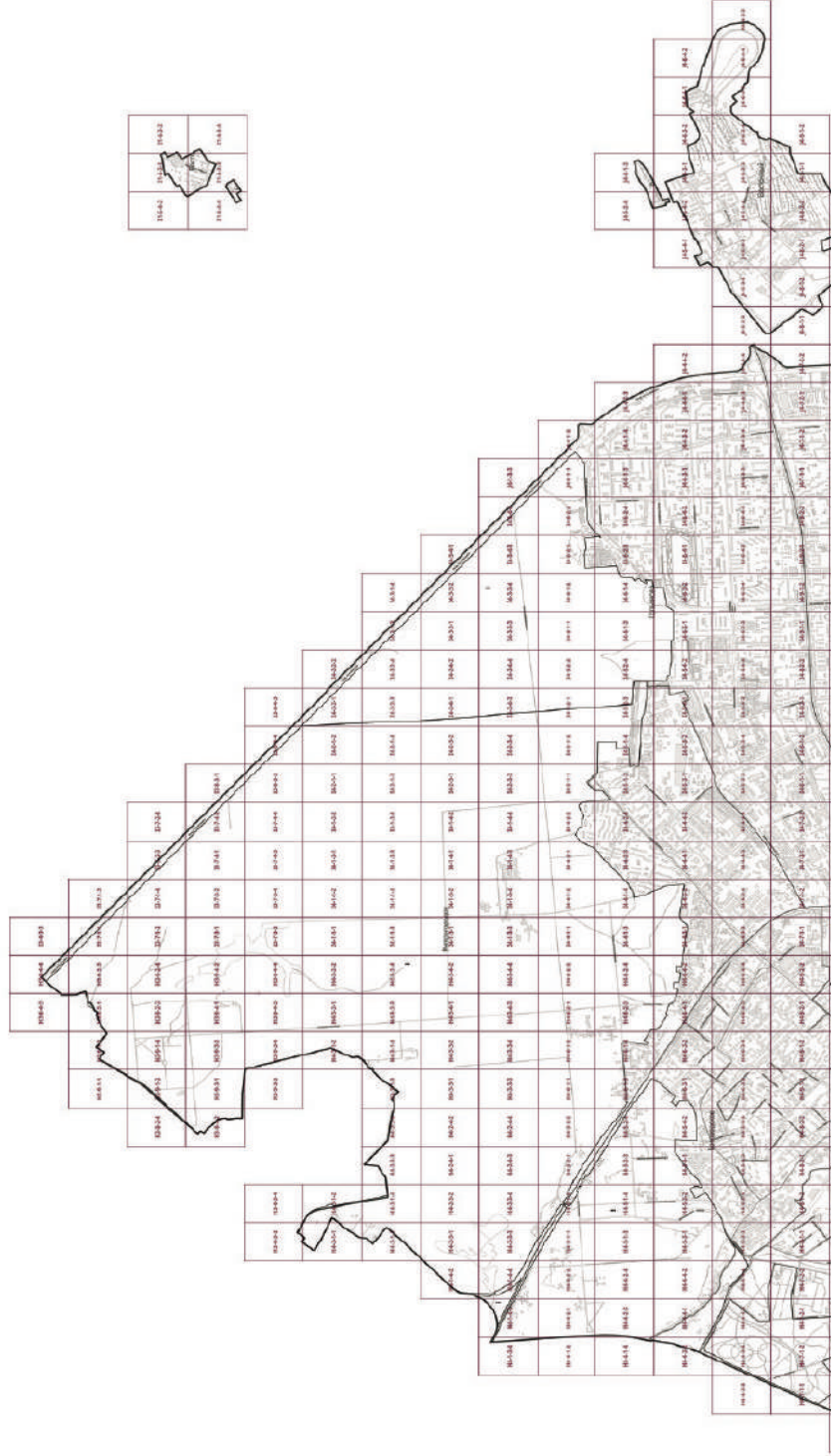



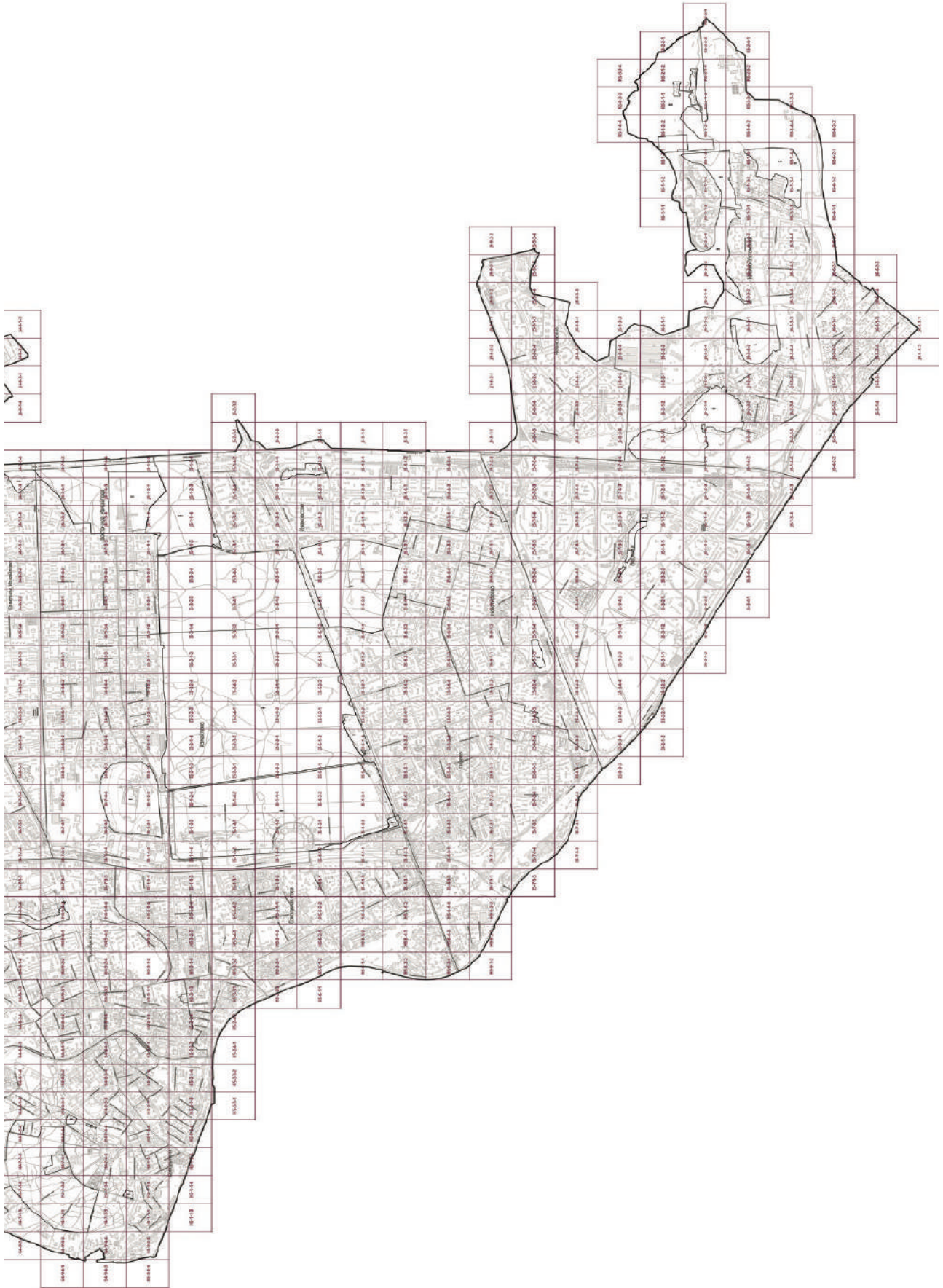
Приложение 8
к постановлению Правительства Москвы
от 2 июля 2024 г. № 1403-ПП

**Внесение изменений в приложение к постановлению Правительства Москвы
от 28 марта 2017 г. № 120-ПП**

Книга 5

Карта градостроительного зонирования
Границы территориальных зон, подзон территориальных зон и предельные параметры
разрешенного строительства, реконструкции объектов капитального строительства
Восточный административный округ города Москвы

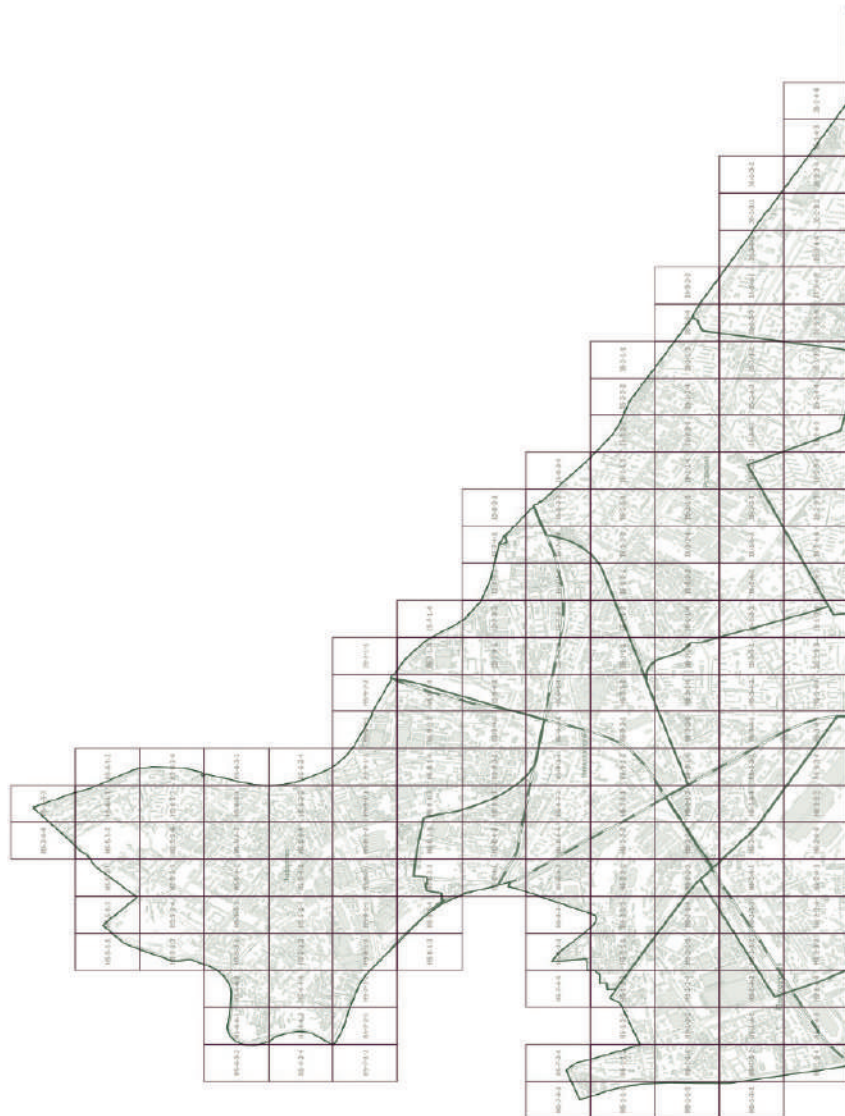


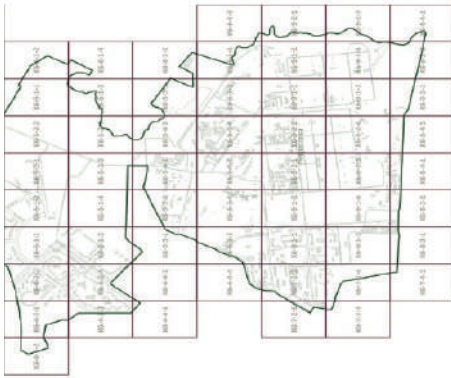


Приложение 9
к постановлению Правительства Москвы
от 2 июля 2024 г. № 1403-ПП

**Внесение изменений в приложение к постановлению Правительства Москвы
от 28 марта 2017 г. № 120-ПП**

Книга 6
Карта градостроительного зонирования
Границы территориальных зон и виды разрешенного использования
земельных участков и объектов капитального строительства
Юго-Восточный административный округ города Москвы






Приложение 10
к постановлению Правительства Москвы
от 2 июля 2024 г. № 1403-ПП

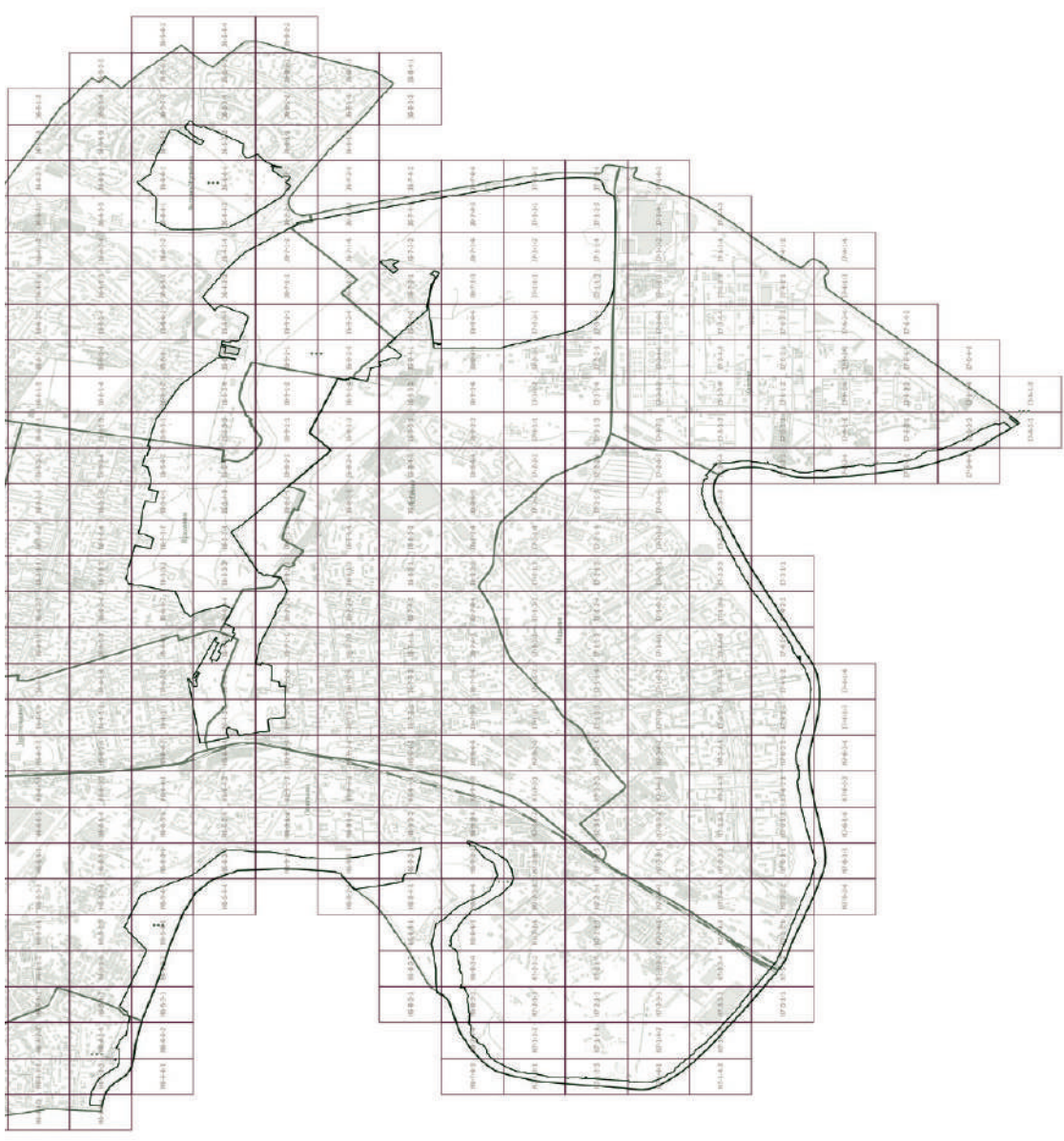
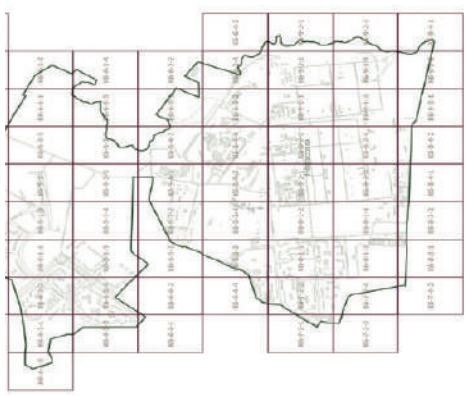
**Внесение изменений в приложение к постановлению Правительства Москвы
от 28 марта 2017 г. № 120-ПП**

Книга 6

Карта градостроительного зонирования

Границы территориальных зон, подзон территориальных зон и предельные параметры разрешенного строительства, реконструкции объектов капитального строительства Юго-Восточный административный округ города Москвы





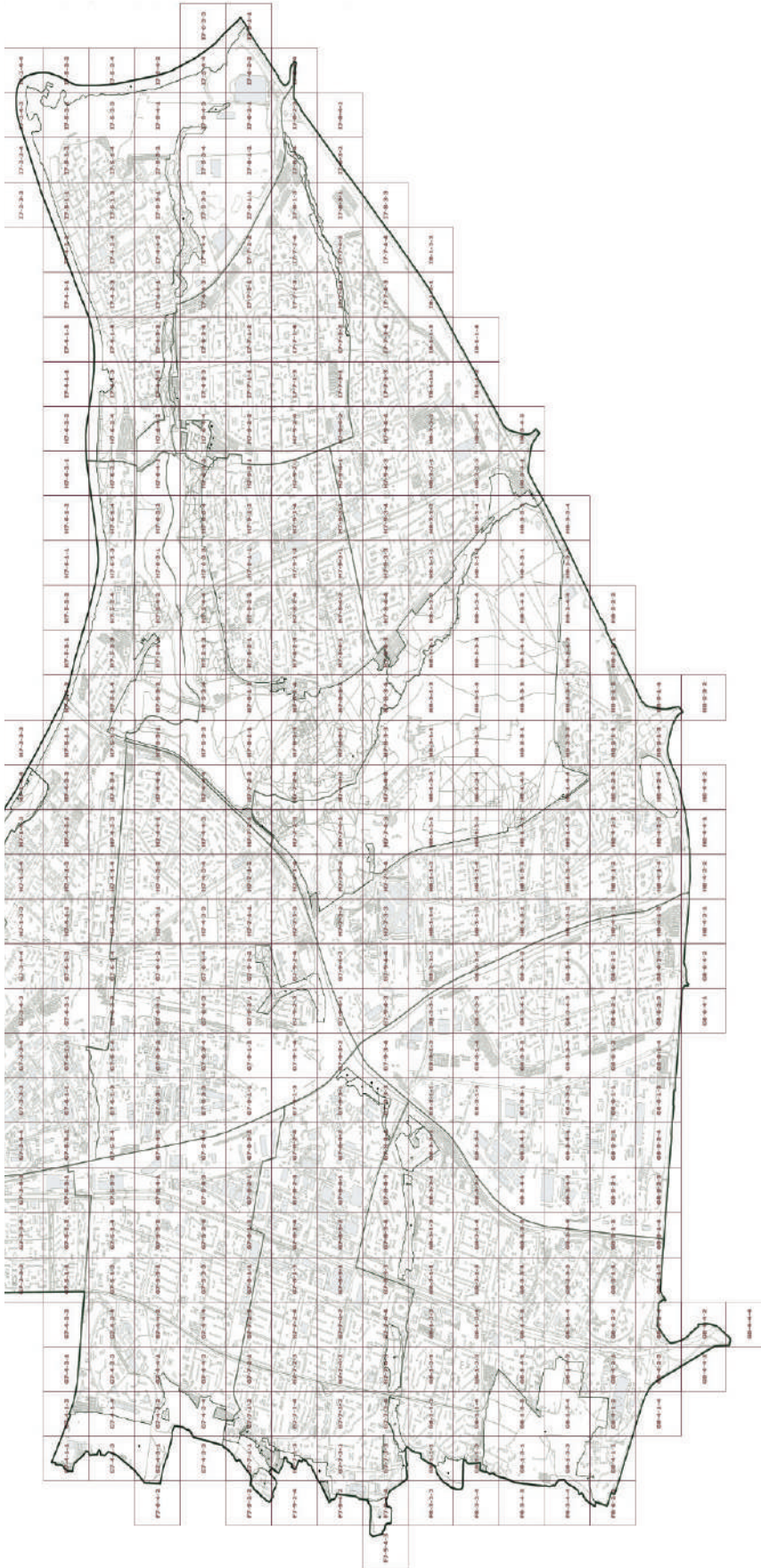
Приложение 11
к постановлению Правительства Москвы
от 2 июля 2024 г. № 1403-ПП

**Внесение изменений в приложение к постановлению Правительства Москвы
от 28 марта 2017 г. № 120-ПП**

Книга 7

Карта градостроительного зонирования
Границы территориальных зон и виды разрешенного использования
земельных участков и объектов капитального строительства
Южный административный округ города Москвы





**Внесение изменений в приложение к постановлению Правительства Москвы
от 28 марта 2017 г. № 120-ПП**

Книга 7

Карта градостроительного зонирования

Границы территориальных зон, подзон территориальных зон и предельные параметры разрешенного строительства, реконструкции объектов капитального строительства
Южный административный округ города Москвы



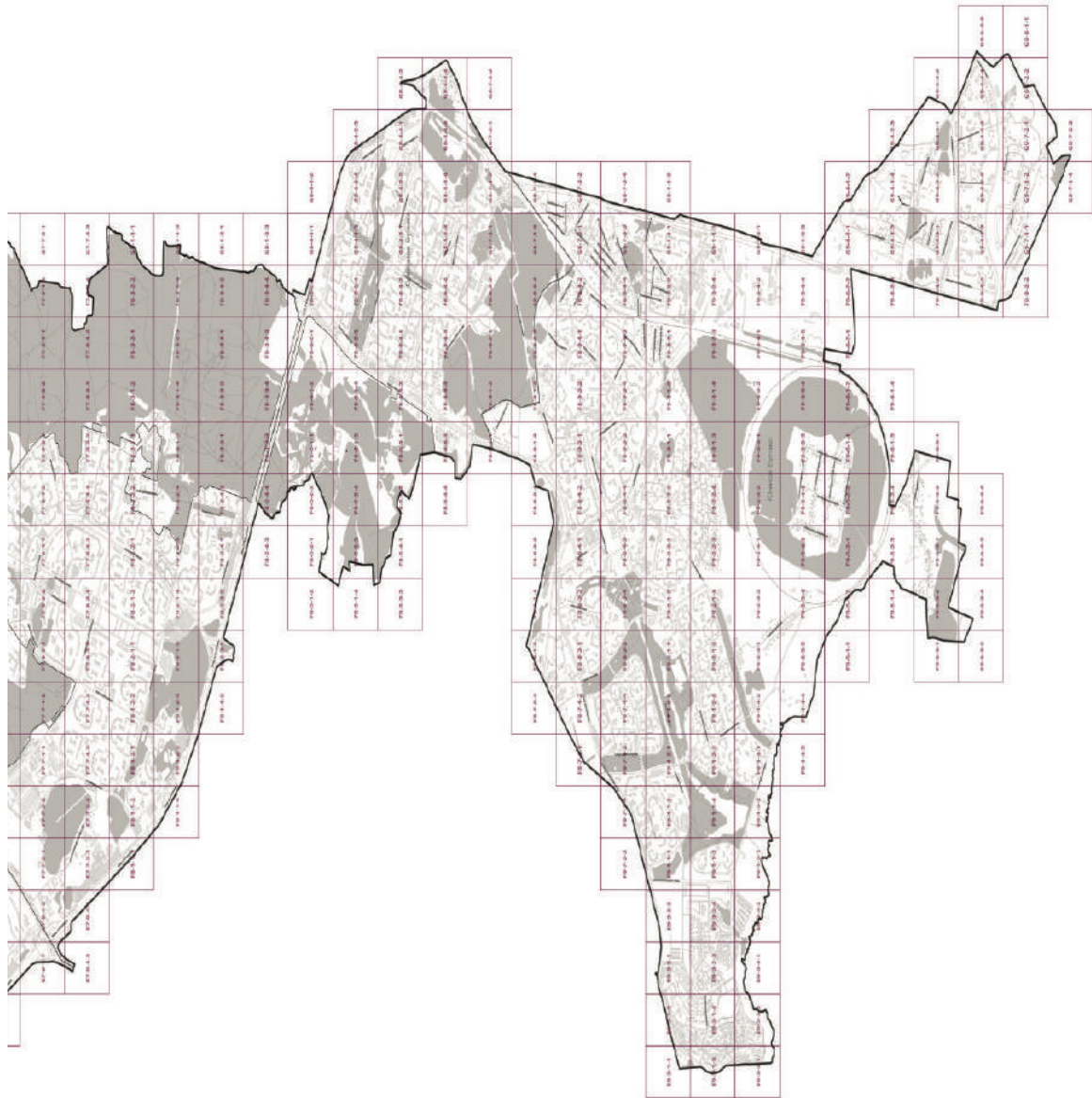


Приложение 13
к постановлению Правительства Москвы
от 2 июля 2024 г. № 1403-ПП

**Внесение изменений в приложение к постановлению Правительства Москвы
от 28 марта 2017 г. № 120-ПП**

Книга 8
Карта градостроительного зонирования
Границы территориальных зон и виды разрешенного использования
земельных участков и объектов капитального строительства
Юго-Западный административный округ города Москвы





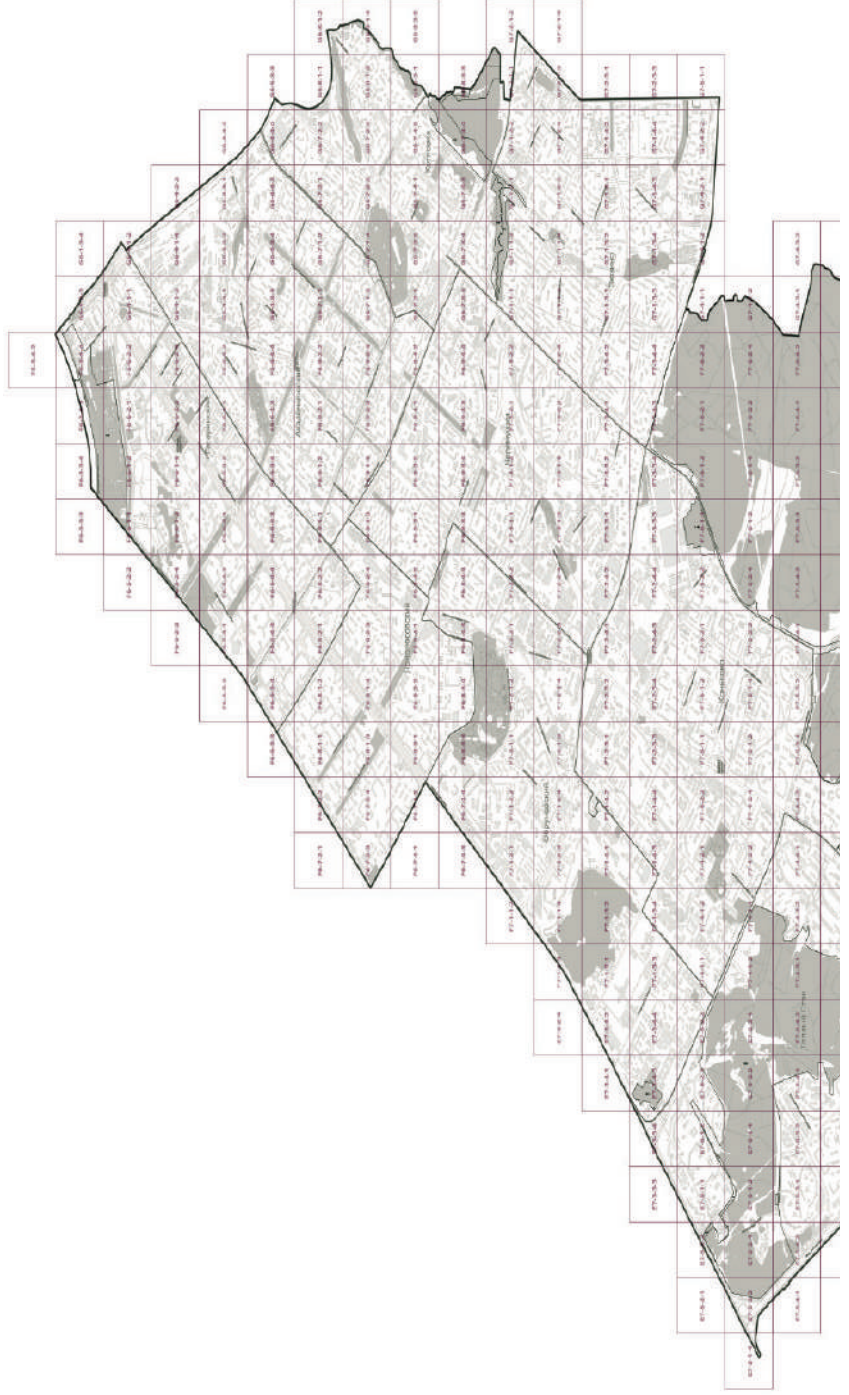
Приложение 14
к постановлению Правительства Москвы
от 2 июля 2024 г. № 1403-ПП

**Внесение изменений в приложение к постановлению Правительства Москвы
от 28 марта 2017 г. № 120-ПП**

Книга 8

Карта градостроительного зонирования

Границы территориальных зон, подзон территориальных зон и предельные параметры разрешенного строительства, реконструкции объектов капитального строительства Юго-Западный административный округ города Москвы

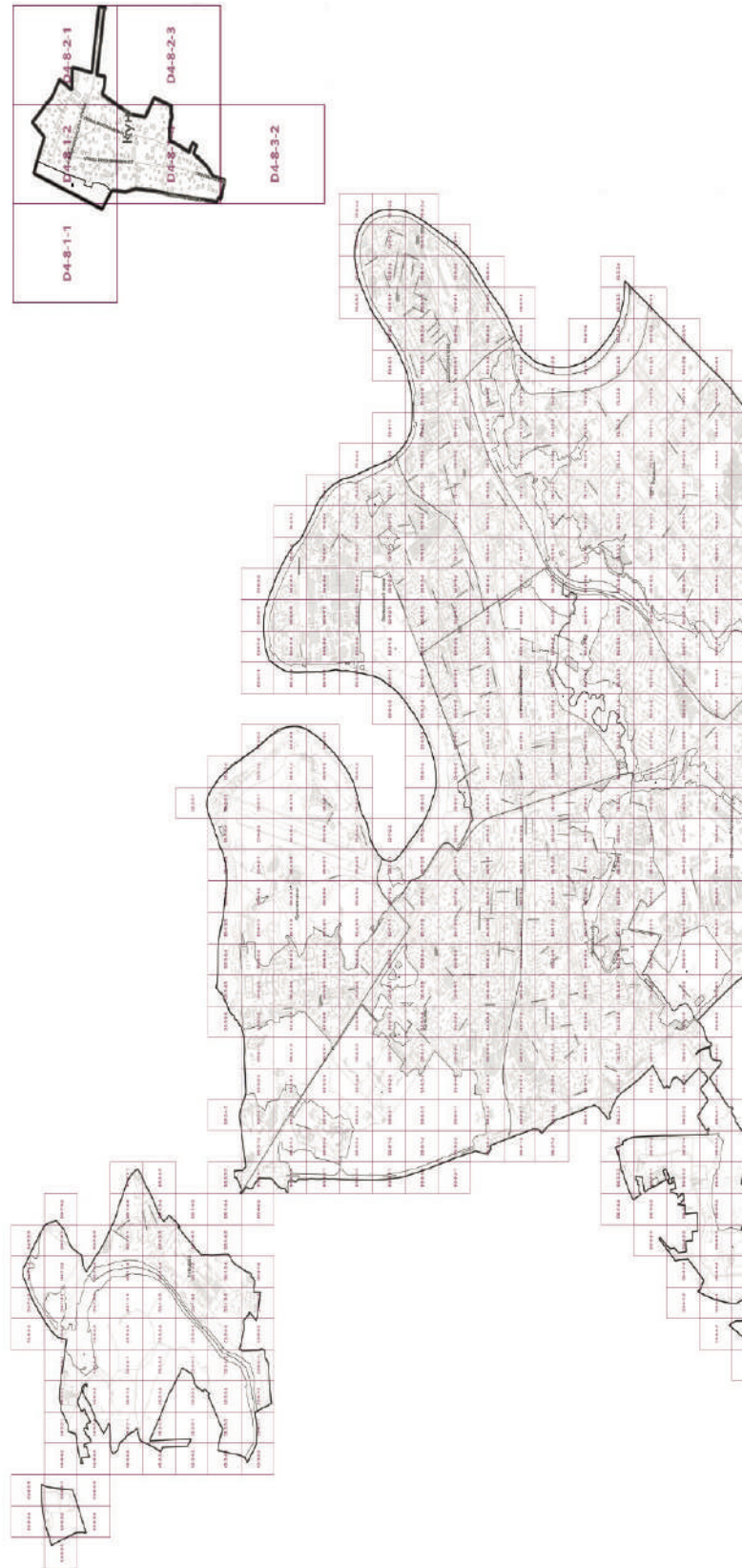




Приложение 15
к постановлению Правительства Москвы
от 2 июля 2024 г. № 1403-ПП

**Внесение изменений в приложение к постановлению Правительства Москвы
от 28 марта 2017 г. № 120-ПП**

Книга 9
Карта градостроительного зонирования
Границы территориальных зон и виды разрешенного использования
земельных участков и объектов капитального строительства
Западный административный округ города Москвы





Приложение 16
к постановлению Правительства Москвы
от 2 июля 2024 г. № 1403-ПП

**Внесение изменений в приложение к постановлению Правительства Москвы
от 28 марта 2017 г. № 120-ПП**

Книга 9

Карта градостроительного зонирования

Границы территориальных зон, подзон территориальных зон и предельные параметры разрешенного строительства, реконструкции объектов капитального строительства Западный административный округ города Москвы





Приложение 17
к постановлению Правительства Москвы
от 2 июля 2024 г. № 1403-ПП

**Внесение изменений в приложение к постановлению Правительства Москвы
от 28 марта 2017 г. № 120-ПП**

Книга 10

Карта градостроительного зонирования
Границы территориальных зон и виды разрешенного использования
земельных участков и объектов капитального строительства
Северо-Западный административный округ города Москвы





Приложение 18
к постановлению Правительства Москвы
от 2 июля 2024 г. № 1403-ПП

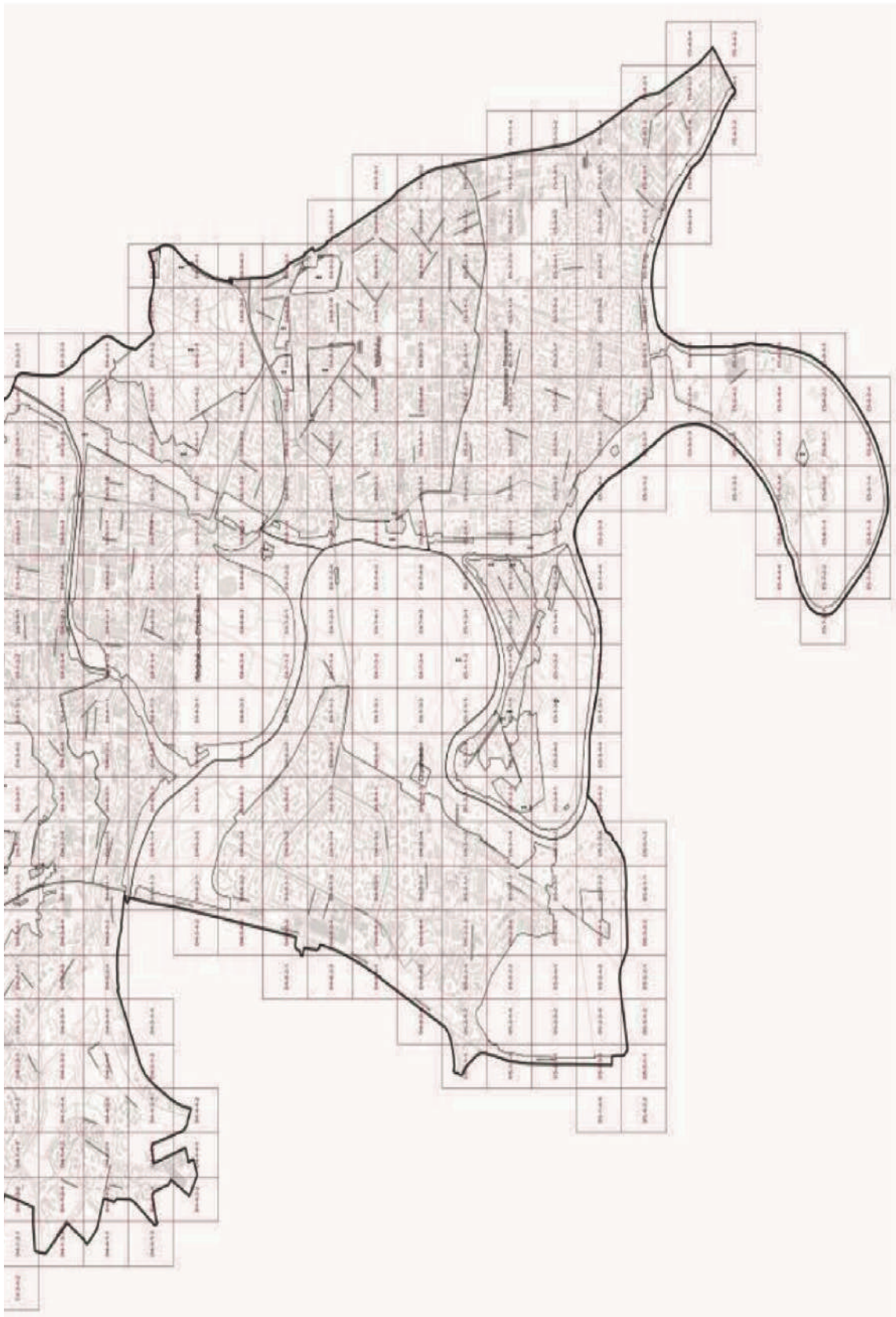
**Внесение изменений в приложение к постановлению Правительства Москвы
от 28 марта 2017 г. № 120-ПП**

Книга 10

Карта градостроительного зонирования

Границы территориальных зон, подзон территориальных зон и предельные параметры разрешенного строительства, реконструкции объектов капитального строительства Северо-Западный административный округ города Москвы



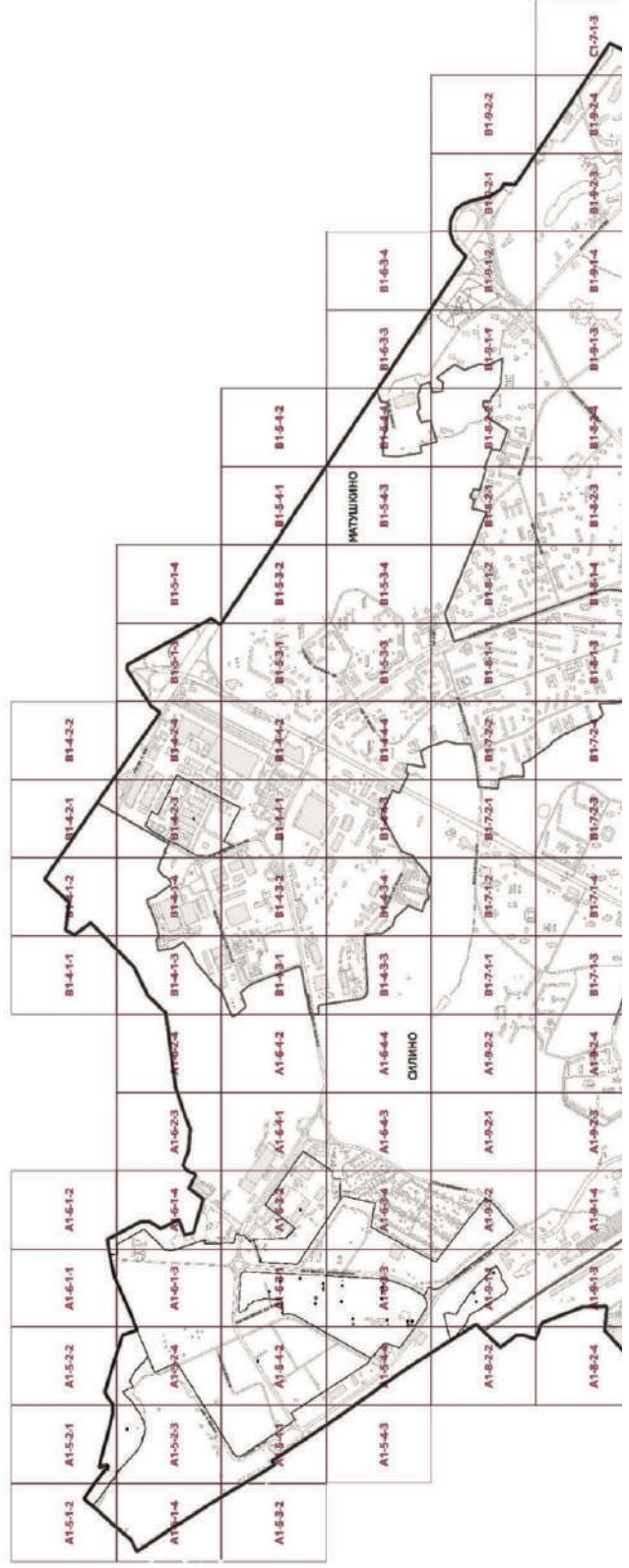


Приложение 19
к постановлению Правительства Москвы
от 2 июля 2024 г. № 1403-ПП

**Внесение изменений в приложение к постановлению Правительства Москвы
от 28 марта 2017 г. № 120-ПП**

Книга 11

Карта градостроительного зонирования
Границы территориальных зон и виды разрешенного использования
земельных участков и объектов капитального строительства
Зеленоградский административный округ города Москвы





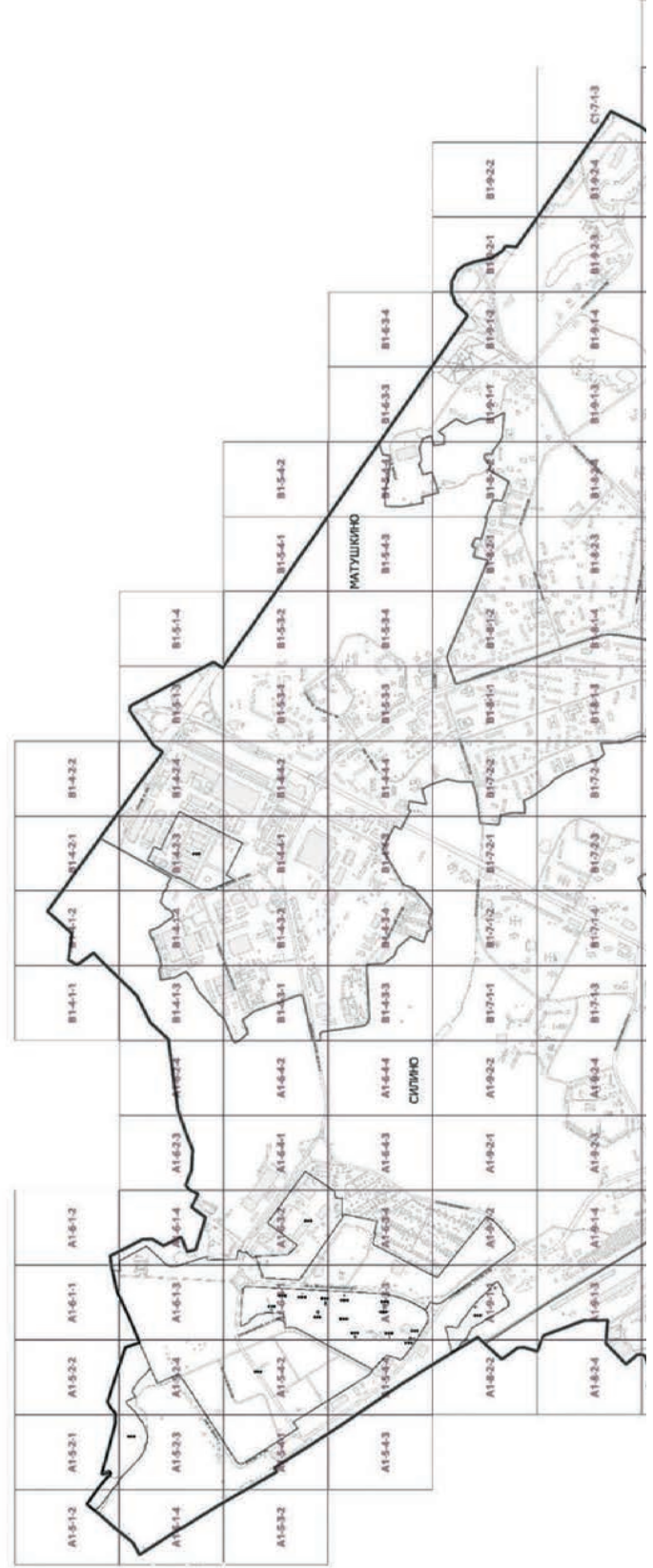
Приложение 20
к постановлению Правительства Москвы
от 2 июля 2024 г. № 1403-ПП

**Внесение изменений в приложение к постановлению Правительства Москвы
от 28 марта 2017 г. № 120-ПП**

Книга 11

Карта градостроительного зонирования

Границы территориальных зон, подзон территориальных зон и предельные параметры разрешенного строительства, реконструкции объектов капитального строительства Зеленоградский административный округ города Москвы





Об объектах природного комплекса Северного административного округа города Москвы

Постановление Правительства Москвы от 5 июля 2024 года № 1505-ПП

В соответствии с законами города Москвы от 5 мая 1999 г. № 17 «О защите зеленых насаждений», от 25 июня 2008 г. № 28 «Градостроительный кодекс города Москвы» и от 5 мая 2010 г. № 17 «О Генеральном плане города Москвы», с учетом исторически сложившегося использования территории **Правительство Москвы постановляет:**

1. Установить границы объекта природного комплекса № 13 Северного административного округа города Москвы «Территории природного комплекса (проектные) в коммунальной зоне по Международному шоссе, район Молжаниновский», исключив из его состава участок территории площадью 0,48 га, согласно приложению 1 к настоящему постановлению.

2. Изменить границы объекта природного комплекса № 19 Северного административного округа города Москвы «Хлебниковский (Коровинский) лесопарк (квартал 126 леспаркхоза «Северный»)», исключив из его состава участок территории площадью 0,03 га, согласно приложению 2 к настоящему постановлению.

3. Изменить границы объекта природного комплекса № 21 Северного административного округа города Москвы «Парк (проектный) в долине р. Лихоборки по Вагоноремонтной ул.», исключив из его состава участок территории площадью 0,72 га, согласно приложению 3 к настоящему постановлению.

4. Установить границы объекта природного комплекса № 24 Северного административного округа города Москвы «Долина р. Бусинки (реабилитация) по Ижорской ул.», исключив из его состава участок территории площадью 0,03 га, согласно приложению 4 к настоящему постановлению.

5. Изменить границы объекта природного комплекса № 25 Северного административного округа города Москвы «Озелененная территория (проектная) вдоль технической зоны ЛЭП в районе Ижорской и Лобненской улиц», исключив из его состава участки территории общей площадью 1,54 га, согласно приложению 5 к настоящему постановлению.

6. Изменить границы объекта природного комплекса № 29 Северного административного округа города Москвы «Парк на Ангарской улице», исключив из его состава участок территории площадью 0,06 га, согласно приложению 6 к настоящему постановлению.

7. Установить границы объекта природного комплекса № 30 Северного административного округа города Москвы «Карельский бульвар», исключив из его состава участки территории общей площадью 0,63 га, согласно приложению 7 к настоящему постановлению.

8. Исключить из состава природных и озелененных территорий Северного административного округа города Москвы объект природного комплекса № 31 «Больница № 81 по Лобненской улице» площадью 7,67 га.

9. Исключить из состава природных и озелененных территорий Северного административного округа города Москвы объект природного комплекса № 32 «Стадион «Молния» по ул. Софьи Ковалевской» площадью 5,64 га.

10. Изменить границы объекта природного комплекса № 35 Северного административного округа города Москвы «Бульвар по Дубнинской ул.», исключив из его состава участки территории общей площадью 0,24 га, согласно приложению 8 к настоящему постановлению.

11. Изменить границы объекта природного комплекса № 38 Северного административного округа города Москвы «Парк между Ленинградским шоссе и каналом им. Москвы», исключив из его состава участки территории общей площадью 0,03 га, согласно приложению 9 к настоящему постановлению.

12. Установить границы объекта природного комплекса № 39 Северного административного округа города Москвы «Санаторий Метростроя по Правобережной ул.», исключив из его состава участки территории общей площадью 1,87 га, согласно приложению 10 к настоящему постановлению.

13. Установить границы объекта природного комплекса № 40 Северного административного округа города Москвы «Сквер у канала им. Москвы по Правобережной ул. (частично территория памятника природы «Усадьба Козьмодемьянское»)», исключив из его состава участки территории общей площадью 1,34 га, согласно приложению 11 к настоящему постановлению.

14. Установить границы объекта природного комплекса № 42 Северного административного округа города Москвы «Пансионат № 1 ветеранов войны и труда по Правобережной ул.», исключив из его состава участки территории общей площадью 5,13 га, согласно приложению 12 к настоящему постановлению.

15. Установить границы объекта природного комплекса № 43 Северного административного округа города Москвы «Парк между каналом им. Москвы и Левобережной ул.», исключив из его состава участки территории общей площадью 0,47 га, согласно приложению 13 к настоящему постановлению.

16. Исключить из состава природных и озелененных территорий Северного административного округа города Москвы объект природного комплекса № 44 «6-й Центральный военный клинический госпиталь по Левобережной ул.» площадью 8,2 га.

17. Изменить границы объекта природного комплекса № 45 Северного административного округа города Москвы «Химкинский лесопарк (кварталы № 32, 33 Красногорского леспаркхоза)», исключив из его состава участки территории общей площадью 1,49 га, согласно приложению 14 к настоящему постановлению.

18. Установить границы объекта природного комплекса № 46 Северного административного округа города Москвы «Гостиница «Союз» по Левобережной ул.», исключив из его состава участки территории общей площадью 0,86 га, согласно приложению 15 к настоящему постановлению.

19. Изменить границы объекта природного комплекса № 51 Северного административного округа города Москвы «Долины рек Лихоборки и Бусиновки (реабии-

литерируемые участки) по Коровинскому шоссе и Ижорской ул.», исключив из его состава участки территории общей площадью 2,07 га, согласно приложению 16 к настоящему постановлению.

20. Изменить границы объекта природного комплекса № 54 Северного административного округа города Москвы «Бульвар (частично проектный) по Коровинскому шоссе», исключив из его состава участки территории общей площадью 0,23 га, согласно приложению 17 к настоящему постановлению.

21. Установить границы объекта природного комплекса № 59 Северного административного округа города Москвы «Сквер у жилого дома по Прибрежному пр.», исключив из его состава участок территории площадью 0,02 га, согласно приложению 18 к настоящему постановлению.

22. Установить границы объекта природного комплекса № 60 Северного административного округа города Москвы «Бульвар над Аксиньинским ручьем по Валдайскому пр.», исключив из его состава участки территории общей площадью 0,39 га, согласно приложению 19 к настоящему постановлению.

23. Установить границы объекта природного комплекса № 62 Северного административного округа города Москвы «Сквер (проектный) у автобусного парка № 1 по Левобережной ул.», исключив из его состава участок территории площадью 0,27 га, согласно приложению 20 к настоящему постановлению.

24. Изменить границы объекта природного комплекса № 64 Северного административного округа города Москвы «Сквер «Березовая Роща» по ул. Дыбенко», исключив из его состава участки территории общей площадью 0,03 га, согласно приложению 21 к настоящему постановлению.

25. Изменить границы объекта природного комплекса № 65 Северного административного округа города Москвы «Бульвар над р. Лихоборкой по Зеленоградской ул.», исключив из его состава участки территории общей площадью 0,04 га, согласно приложению 22 к настоящему постановлению.

26. Изменить границы объекта природного комплекса № 70 Северного административного округа города Москвы «Спортивно-рекреационная зона (проектная) по Талдомской ул.», исключив из его состава участки территории общей площадью 0,09 га, согласно приложению 23 к настоящему постановлению.

27. Исключить из состава природных и озелененных территорий Северного административного округа города Москвы объект природного комплекса № 71 «Московская областная больница для детей с поражением центральной нервной системы по ул. Ивана Сусанина» площадью 9,1 га.

28. Изменить границы объекта природного комплекса № 72 Северного административного округа города Москвы «Московское производственное протезно-ортопедическое объединение на Коровинском шоссе», исключив из его состава участок территории площадью 12,93 га, согласно приложению 24 к настоящему постановлению.

29. Исключить из состава природных и озелененных территорий Северного административного округа города Москвы объект природного комплекса № 73 «Дом-интернат № 28 для умственно отсталых детей по Талдомской ул.» площадью 4,26 га.

30. Исключить из состава природных и озелененных территорий Северного административного округа города Москвы объект природного комплекса № 74 «Психоневрологический дом-пансионат № 25 по Талдомской ул.» площадью 2,03 га.

31. Изменить границы объекта природного комплекса № 75 Северного административного округа города Москвы «Бескудниковский бульвар», исключив из его состава участок территории площадью 0,17 га, согласно приложению 25 к настоящему постановлению.

32. Изменить границы объекта природного комплекса № 76 Северного административного округа города Москвы «Бульвар над технической зоной внутри жилой застройки по Дубнинской ул.», исключив из его состава участки территории общей площадью 0,65 га, согласно приложению 26 к настоящему постановлению.

33. Установить границы объекта природного комплекса № 77 Северного административного округа города Москвы «Озелененная территория вдоль Савеловского направления Московской железной дороги», исключив из его состава участок территории площадью 0,02 га, согласно приложению 27 к настоящему постановлению.

34. Установить границы объекта природного комплекса № 78 Северного административного округа города Москвы «Сквер с прудом (проектный) в долине Дегунинского ручья по Дегунинской ул.», исключив из его состава участки территории общей площадью 0,01 га, согласно приложению 28 к настоящему постановлению.

35. Изменить границы объекта природного комплекса № 80 Северного административного округа города Москвы «Парк у кинотеатра «Ереван» по Дмитровскому шоссе», исключив из его состава участки территории общей площадью 1,39 га, согласно приложению 29 к настоящему постановлению.

36. Изменить границы объекта природного комплекса № 84 Северного административного округа города Москвы «Сквер по Беломорской ул.», исключив из его состава участок территории площадью 0,07 га, согласно приложению 30 к настоящему постановлению.

37. Изменить границы объекта природного комплекса № 85 Северного административного округа города Москвы «Бульвар между Фестивальной и Беломорской ул.», исключив из его состава участок территории площадью 0,01 га, согласно приложению 31 к настоящему постановлению.

38. Установить границы объекта природного комплекса № 86 Северного административного округа города Москвы «Сквер над Аксиньинским ручьем», исключив из его состава участки территории общей площадью 0,17 га, согласно приложению 32 к настоящему постановлению.

39. Изменить границы объекта природного комплекса № 87 Северного административного округа города Москвы «Бульвар между Фестивальной и Онежской ул.», исключив из его состава участки территории общей площадью 0,03 га, согласно приложению 33 к настоящему постановлению.

40. Изменить границы объекта природного комплекса № 88 Северного административного округа города Москвы «Парк Северного речного вокзала», исключив из его состава участок территории площадью 1,72 га, согласно приложению 34 к настоящему постановлению.

41. Изменить границы объекта природного комплекса № 90 Северного административного округа города Москвы «Парк Дружбы», исключив из его состава участки территории общей площадью 0,01 га, согласно приложению 35 к настоящему постановлению.

42. Изменить границы объекта природного комплекса № 92 Северного административного округа города Москвы «Сквер у универмага по ул. Лавочкина», исключив из его состава участок территории площадью 0,01 га, согласно приложению 36 к настоящему постановлению.

43. Изменить границы объекта природного комплекса № 93 Северного административного округа города Москвы «Бульвар по Онежской ул.», исключив из его состава участки территории общей площадью 0,03 га, согласно приложению 37 к настоящему постановлению.

44. Изменить границы объекта природного комплекса № 96 Северного административного округа города Москвы «Долина р. Лихоборки вдоль Кронштадтского бульвара и Лихоборской набережной до Ленинградского направления Октябрьской железной дороги», исключив из его состава участки территории общей площадью 14,15 га, согласно приложению 38 к настоящему постановлению.

45. Изменить границы объекта природного комплекса № 98 Северного административного округа города Москвы «Долина р. Лихоборки между Ленинградским направлением Октябрьской железной дороги и Верхнелихоборской ул.», исключив из его состава участки территории общей площадью 2,45 га, согласно приложению 39 к настоящему постановлению.

46. Изменить границы объекта природного комплекса № 99 Северного административного округа города Москвы «Долина р. Лихоборки между Верхнелихоборской ул. и Дмитровским шоссе», исключив из его состава участки территории общей площадью 4,41 га, согласно приложению 40 к настоящему постановлению.

47. Изменить границы объекта природного комплекса № 101 Северного административного округа города Москвы «Сквер у здания Владимирского механического завода по Дмитровскому шоссе», исключив из его состава участки территории общей площадью 0,05 га, согласно приложению 41 к настоящему постановлению.

48. Изменить границы объекта природного комплекса № 102 Северного административного округа города Москвы «Долина р. Лихоборки по Локомотивному проезду», исключив из его состава участки территории общей площадью 4,25 га, согласно приложению 42 к настоящему постановлению.

49. Изменить границы объекта природного комплекса № 103 Северного административного округа города Москвы «Спортивно-рекреационный комплекс (проектный) на берегу Химкинского водохранилища», исключив из его состава участок территории площадью 0,01 га, согласно приложению 43 к настоящему постановлению.

50. Установить границы объекта природного комплекса № 108 Северного административного округа города Москвы «Бульвар между Головинскими прудами и р. Лихоборкой», исключив из его состава участки территории общей площадью 0,01 га, согласно приложению 44 к настоящему постановлению.

51. Установить границы объекта природного комплекса № 110 Северного административного округа города Москвы «Спасательная станция на Химкинском водохра-

нилище», исключив из его состава участок территории площадью 1,09 га, согласно приложению 45 к настоящему постановлению.

52. Установить границы объекта природного комплекса № 111 Северного административного округа города Москвы «Озелененная территория спортивно-рекреационных объектов МГО ВФСО «Динамо», исключив из его состава участки территории общей площадью 1,72 га, согласно приложению 46 к настоящему постановлению.

53. Установить границы объекта природного комплекса № 112 Северного административного округа города Москвы «Бульвар по Ленинградскому шоссе», исключив из его состава участки территории общей площадью 0,04 га, согласно приложению 47 к настоящему постановлению.

54. Изменить границы объекта природного комплекса № 114 Северного административного округа города Москвы «Бульвар по Головинскому шоссе», исключив из его состава участки территории общей площадью 0,01 га, согласно приложению 48 к настоящему постановлению.

55. Исключить из состава природных и озелененных территорий Северного административного округа города Москвы объект природного комплекса № 117 «Сквер (проектный) на территории Университета гражданской авиации по Кронштадтскому бульвару» площадью 2,76 га.

56. Изменить границы объекта природного комплекса № 118 Северного административного округа города Москвы «Усадьба «Михалково», исключив из его состава участки территории общей площадью 7,23 га, согласно приложению 49 к настоящему постановлению.

57. Установить границы объекта природного комплекса № 119 Северного административного округа города Москвы «Школа-интернат на Кронштадтском бульваре у Головинских прудов», исключив из его состава участки территории общей площадью 5,37 га, согласно приложению 50 к настоящему постановлению.

58. Исключить из состава природных и озелененных территорий Северного административного округа города Москвы объект природного комплекса № 120 «Противотуберкулезный диспансер № 16 на Михалковской ул.» площадью 2,81 га.

59. Установить границы объекта природного комплекса № 121 Северного административного округа города Москвы «Сосновый сквер на территории мебельного комбината по Нарвской ул.», исключив из его состава участки территории общей площадью 0,1 га, согласно приложению 51 к настоящему постановлению.

60. Изменить границы объекта природного комплекса № 122 Северного административного округа города Москвы «Бульвар по ул. Матроса Железняка», исключив из его состава участки территории общей площадью 0,03 га, согласно приложению 52 к настоящему постановлению.

61. Изменить границы объекта природного комплекса № 126 Северного административного округа города Москвы «Березовый парк на Химкинском водохранилище», исключив из его состава участки территории общей площадью 0,01 га, согласно приложению 53 к настоящему постановлению.

62. Установить границы объекта природного комплекса № 128 Северного административного округа города Москвы «Бульвар с каналом вдоль Выборгской ул.», исключив из его состава участки территории общей площадью

0,18 га, согласно приложению 54 к настоящему постановлению.

63. Изменить границы объекта природного комплекса № 130 Северного административного округа города Москвы «Коптевский бульвар», исключив из его состава участок территории площадью 0,05 га, согласно приложению 55 к настоящему постановлению.

64. Установить границы объекта природного комплекса № 133 Северного административного округа города Москвы «Сквер между ул. Клары Цеткин и Нарвской ул.», исключив из его состава участки территории общей площадью 0,07 га, согласно приложению 56 к настоящему постановлению.

65. Изменить границы объекта природного комплекса № 134 Северного административного округа города Москвы «Озелененная территория вдоль технической зоны ЛЭП по Б. Академической ул.», исключив из его состава участок территории площадью 1,55 га, согласно приложению 57 к настоящему постановлению.

66. Изменить границы объекта природного комплекса № 137 Северного административного округа города Москвы «Парк у кинотеатра «Варшава» по ул. Зои и Александра Космодемьянских», исключив из его состава участок территории площадью 0,02 га, согласно приложению 58 к настоящему постановлению.

67. Изменить границы объекта природного комплекса № 138 Северного административного округа города Москвы «Сквер у кинотеатра «Рассвет» по ул. Зои и Александра Космодемьянских», исключив из его состава участки территории общей площадью 0,18 га, согласно приложению 59 к настоящему постановлению.

68. Установить границы объекта природного комплекса № 139 Северного административного округа города Москвы «Сквер по ул. Зои и Александра Космодемьянских», исключив из его состава участки территории общей площадью 0,21 га, согласно приложению 60 к настоящему постановлению.

69. Установить границы объекта природного комплекса № 140 Северного административного округа города Москвы «Бульвар по ул. Клары Цеткин», исключив из его состава участок территории площадью 0,03 га, согласно приложению 61 к настоящему постановлению.

70. Исключить из состава природных и озелененных территорий Северного административного округа города Москвы объект природного комплекса № 141 «Больница по ул. Приорова» площадью 5,6 га.

71. Установить границы объекта природного комплекса № 142 Северного административного округа города Москвы «Сквер у памятника В.И. Волкову по 1-му Новоподмосковному пер.», исключив из его состава участок территории площадью 0,01 га, согласно приложению 62 к настоящему постановлению.

72. Изменить границы объекта природного комплекса № 143 Северного административного округа города Москвы «Бульвар по ул. Космонавта Волкова», исключив из его состава участки территории общей площадью 0,02 га, согласно приложению 63 к настоящему постановлению.

73. Исключить из состава природных и озелененных территорий Северного административного округа города Москвы объект природного комплекса № 145 «Стадион «Локомотив» по ул. Космонавта Волкова» площадью 2,51 га.

74. Исключить из состава природных и озелененных территорий Северного административного округа города Москвы объект природного комплекса № 146 «Санаторий-профилакторий «Знамя Революции» по ул. Вучетича» площадью 2,44 га.

75. Установить границы объекта природного комплекса № 147 Северного административного округа города Москвы «Индивидуальная жилая застройка по Тимирязевской ул.», исключив из его состава участки территории общей площадью 0,01 га, согласно приложению 64 к настоящему постановлению.

76. Установить границы объекта природного комплекса № 149 Северного административного округа города Москвы «Детский дом по ул. Вучетича», исключив из его состава участок территории площадью 4,60 га, согласно приложению 65 к настоящему постановлению.

77. Установить границы объекта природного комплекса № 150 Северного административного округа города Москвы «Бульвар (проектный) между ул. Тимирязевской и ул. Вучетича», исключив из его состава участки территории общей площадью 0,01 га, согласно приложению 66 к настоящему постановлению.

78. Установить границы объекта природного комплекса № 151 Северного административного округа города Москвы «Сквер у здания префектуры САО», исключив из его состава участки территории общей площадью 1,10 га, согласно приложению 67 к настоящему постановлению.

79. Установить границы объекта природного комплекса № 152 Северного административного округа города Москвы «Сквер между Тимирязевской ул. и ул. Костякова», исключив из его состава участок территории площадью 0,09 га, согласно приложению 68 к настоящему постановлению.

80. Установить границы объекта природного комплекса № 154 Северного административного округа города Москвы «Бульвар по Волоколамскому шоссе», исключив из его состава участок территории площадью 0,02 га, согласно приложению 69 к настоящему постановлению.

81. Установить границы объекта природного комплекса № 158 Северного административного округа города Москвы «Сквер у кинотеатра «Баку» по ул. Усиевича», исключив из его состава участки территории общей площадью 0,01 га, согласно приложению 70 к настоящему постановлению.

82. Исключить из состава природных и озелененных территорий Северного административного округа города Москвы объект природного комплекса № 162 «Сквер у кинотеатра «Эстафета» по Тимирязевской ул.» площадью 1,0 га.

83. Установить границы объекта природного комплекса № 164 Северного административного округа города Москвы «Сквер по Петровско-Разумовскому пр.», исключив из его состава участки территории общей площадью 0,03 га, согласно приложению 71 к настоящему постановлению.

84. Установить границы объекта природного комплекса № 165 Северного административного округа города Москвы «Спортивный комплекс у ДК им. Горького по 4-му Вятскому пер.», исключив из его состава участки территории общей площадью 6,33 га, согласно приложению 72 к настоящему постановлению.

85. Изменить границы объекта природного комплекса № 168 Северного административного округа города

Москвы «Парк мемориальный по ул. Новопесчаной, вл. 12», исключив из его состава участки территории общей площадью 0,48 га, согласно приложению 73 к настоящему постановлению.

86. Установить границы объекта природного комплекса № 172 Северного административного округа города Москвы «Сквер (проектный) у авиационного центра по Чапаевскому пер.», исключив из его состава участок территории площадью 0,28 га, согласно приложению 74 к настоящему постановлению.

87. Исключить из состава природных и озелененных территорий Северного административного округа города Москвы объект природного комплекса № 175 «Стадион по ул. Сальвадора Альенде» площадью 1,84 га.

88. Установить границы объекта природного комплекса № 177 Северного административного округа города Москвы «Сквер по 2-й Песчаной ул.», исключив из его состава участки территории общей площадью 0,09 га, согласно приложению 75 к настоящему постановлению.

89. Исключить из состава природных и озелененных территорий Северного административного округа города Москвы объект природного комплекса № 182 «Сквер у гостиницы «Аэрофлот» на Ленинградском проспекте» площадью 0,27 га.

90. Изменить границы объекта природного комплекса № 183 Северного административного округа города Москвы «Сквер у здания Департамента воздушного транспорта на Ленинградском проспекте», исключив из его состава участки территории общей площадью 0,17 га, согласно приложению 76 к настоящему постановлению.

91. Изменить границы объекта природного комплекса № 184 Северного административного округа города Москвы «Петровский парк (памятник садово-паркового искусства)», исключив из его состава участки территории общей площадью 2,74 га, согласно приложению 77 к настоящему постановлению.

92. Изменить границы объекта природного комплекса № 185 Северного административного округа города Москвы «Стадион «Динамо», исключив из его состава участок территории площадью 15,97 га, согласно приложению 78 к настоящему постановлению.

93. Изменить границы объекта природного комплекса № 191 Северного административного округа города Москвы «Долина р. Ходынки (реабилитация)», исключив из его состава участки территории общей площадью 0,70 га, согласно приложению 79 к настоящему постановлению.

94. Исключить из состава природных и озелененных территорий Северного административного округа города Москвы объект природного комплекса № 196 «Стадион ЦСКА по 3-й Песчаной ул.» площадью 0,75 га.

95. Установить границы объекта природного комплекса № 198 Северного административного округа города Москвы «Бульвар по 1-му Боткинскому пр.», исключив из его состава участки территории общей площадью 0,01 га, согласно приложению 80 к настоящему постановлению.

96. Изменить границы объекта природного комплекса № 200 Северного административного округа города Москвы «Сквер у дома № 27 по Ленинградскому проспекту», исключив из его состава участок территории площадью 0,02 га, согласно приложению 81 к настоящему постановлению.

97. Установить границы объекта природного комплекса № 201 Северного административного округа города Москвы «Долина р. Ходынки вдоль Окружной железной дороги», исключив из его состава участок территории площадью 0,36 га, согласно приложению 82 к настоящему постановлению.

98. Установить границы объекта природного комплекса № 202 Северного административного округа города Москвы «Сквер у памятника Рихарду Зорге по Хорошевскому шоссе», исключив из его состава участки территории общей площадью 0,13 га, согласно приложению 83 к настоящему постановлению.

99. Изменить границы объекта природного комплекса № 204 Северного административного округа города Москвы «Сквер по ул. Куусинена», исключив из его состава участки территории общей площадью 0,17 га, согласно приложению 84 к настоящему постановлению.

100. Установить границы объекта природного комплекса № 206 Северного административного округа города Москвы «Городская клиническая больница им. С.П. Боткина», исключив из его состава участок территории площадью 20,49 га, согласно приложению 85 к настоящему постановлению.

101. Исключить из состава природных и озелененных территорий Северного административного округа города Москвы объект природного комплекса № 210 «Бульвар (проектный) над долиной р. Пресни по Скаковой ул.» площадью 9,78 га.

102. Внести изменения в постановление Правительства Москвы от 19 января 1999 г. № 38 «О проектных предложениях по установлению границ Природного комплекса с их описанием и закреплением актами красных линий» (в редакции постановлений Правительства Москвы от 26 ноября 2002 г. № 962-ПП, от 15 мая 2007 г. № 361-ПП, от 29 мая 2007 г. № 426-ПП, от 28 августа 2007 г. № 744-ПП, от 21 февраля 2012 г. № 58-ПП, от 6 марта 2013 г. № 138-ПП, от 10 декабря 2013 г. № 804-ПП, от 9 июня 2015 г. № 337-ПП, от 29 сентября 2015 г. № 621-ПП, от 19 июля 2016 г. № 445-ПП, от 5 апреля 2017 г. № 170-ПП, от 15 сентября 2017 г. № 682-ПП, от 22 марта 2018 г. № 214-ПП, от 10 апреля 2018 г. № 293-ПП, от 9 августа 2018 г. № 905-ПП, от 23 июля 2019 г. № 920-ПП, от 12 декабря 2019 г. № 1688-ПП, от 28 июля 2020 г. № 1112-ПП, от 17 августа 2020 г. № 1289-ПП, от 19 апреля 2021 г. № 473-ПП, от 16 июня 2021 г. № 842-ПП, от 24 августа 2021 г. № 1316-ПП, от 21 сентября 2021 г. № 1464-ПП, от 12 октября 2021 г. № 1606-ПП, от 10 ноября 2021 г. № 1739-ПП, от 30 ноября 2021 г. № 1854-ПП, от 1 декабря 2021 г. № 1896-ПП, от 10 декабря 2021 г. № 1977-ПП, от 29 марта 2022 г. № 478-ПП, от 5 апреля 2022 г. № 507-ПП, от 13 сентября 2022 г. № 1960-ПП, от 4 мая 2023 г. № 795-ПП, от 23 мая 2023 г. № 839-ПП, от 15 августа 2023 г. № 1531-ПП, от 5 сентября 2023 г. № 1709-ПП, от 7 декабря 2023 г. № 2415-ПП, от 30 января 2024 г. № 142-ПП, от 31 января 2024 г. № 161-ПП, от 6 февраля 2024 г. № 215-ПП):

102.1. Пункты 13, 19, 21, 24, 25, 29, 30, 35, 38, 39, 40, 42, 43, 45, 46, 51, 54, 59, 60, 62, 64, 65, 70, 72, 75, 76, 77, 78, 80, 84, 85, 86, 87, 88, 90, 92, 93, 96, 98, 99, 101, 102, 103, 108, 110, 111, 112, 114, 118, 119, 121, 122, 126, 128, 130, 133, 134, 137, 138, 139, 140, 142, 143, 147, 149, 150, 151, 152, 154, 158, 164, 165, 168, 172, 177, 183, 184, 185, 191,

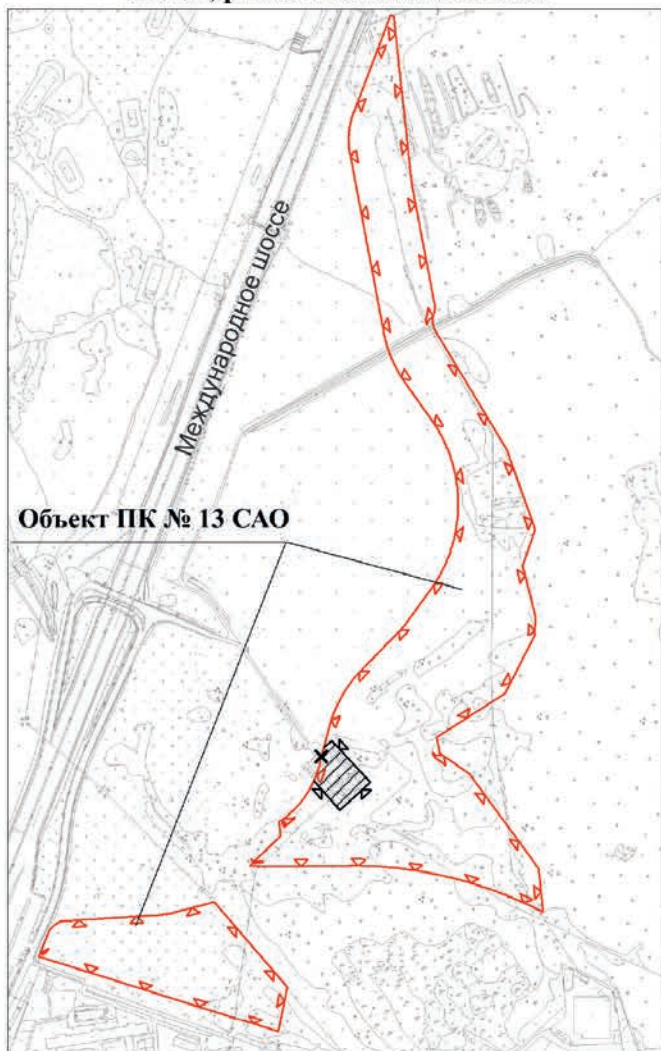
198, 200, 201, 202, 204, 206 раздела «Северный АО» приложения 1 к постановлению изложить в редакции согласно приложению 86 к настоящему постановлению.

102.2. Пункты 31, 32, 44, 71, 73, 74, 117, 120, 141, 145, 146, 162, 175, 182, 196, 210 раздела «Северный АО» приложения 1 к постановлению признать утратившими силу.





103. Контроль за выполнением настоящего постановления возложить на заместителя Мэра Москвы в Правительстве Москвы по вопросам градостроительной политики и строительства Ефимова В.В.

Мэр Москвы **С.С.Собянин**

Схема границ объекта природного комплекса № 13 Северного административного округа города Москвы "Территории природного комплекса (проектные) в коммунальной зоне по Международному шоссе, район Молжаниновский"

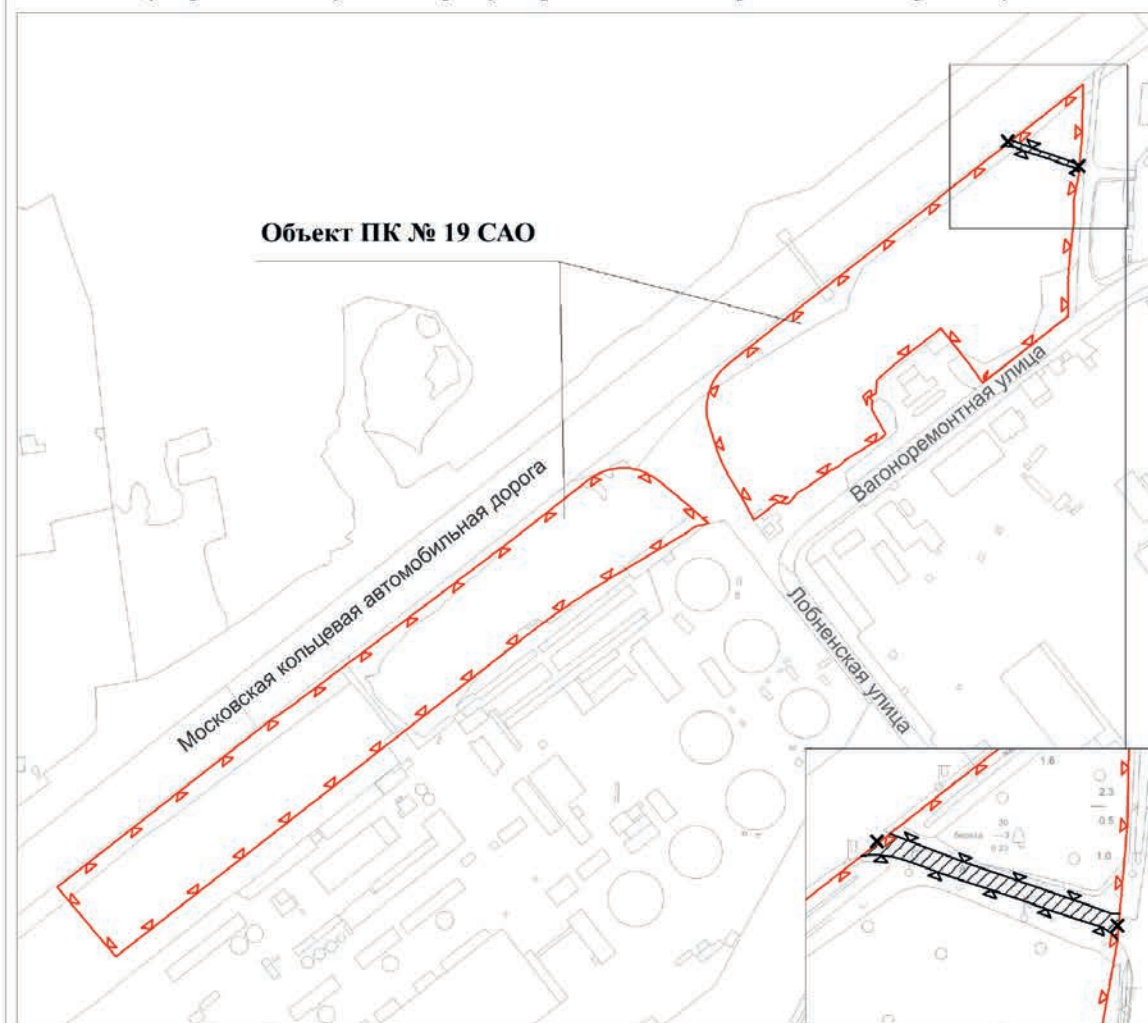


УСЛОВНЫЕ ОБОЗНАЧЕНИЯ





-  существующие границы объектов природного комплекса города Москвы
-  отменяемые границы объектов природного комплекса города Москвы
-  устанавливаемые границы объектов природного комплекса города Москвы
-  участок территории, исключаемый из состава объекта природного комплекса № 13 Северного административного округа города Москвы "Территории природного комплекса (проектные) в коммунальной зоне по Международному шоссе, район Молжаниновский", площадью 0,48 га

Приложение 2
к постановлению Правительства Москвы
от 5 июля 2024 г. № 1505-ПП

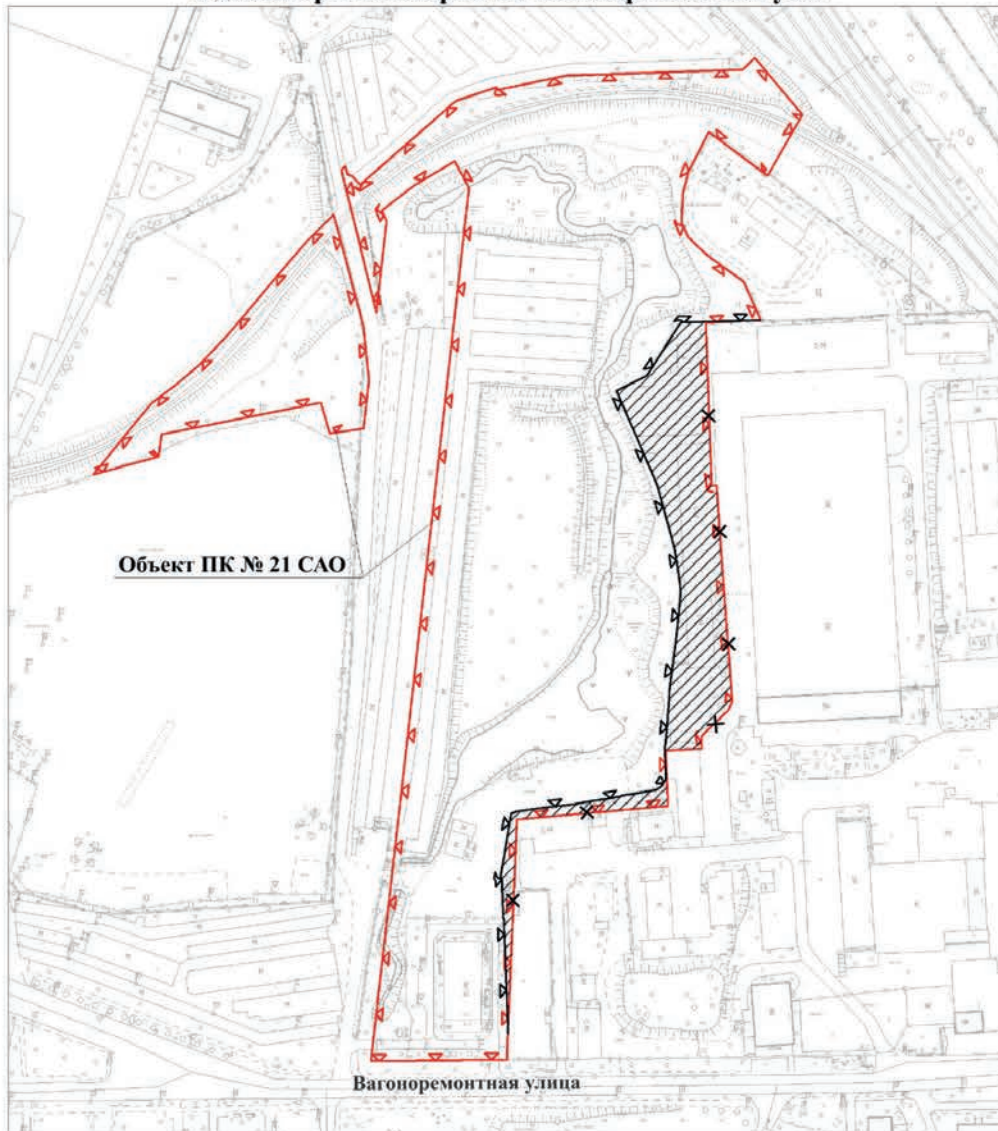
Схема границ объекта природного комплекса № 19 Северного административного округа города Москвы "Хлебниковский (Коровинский) лесопарк (квартал 126 леспаркхоза "Северный")"







УСЛОВНЫЕ ОБОЗНАЧЕНИЯ

-  существующие границы объектов природного комплекса города Москвы
-  отменяемые границы объектов природного комплекса города Москвы
-  устанавливаемые границы объектов природного комплекса города Москвы
-  участок территории, исключаемый из состава объекта природного комплекса № 19 Северного административного округа города Москвы "Хлебниковский (Коровинский) лесопарк (квартал 126 леспаркхоза "Северный")", площадью 0,03 га

**Схема границ объекта природного комплекса № 21 Северного
административного округа города Москвы «Парк (проектный)
в долине р. Лихоборки по Вагоноремонтной ул.»**



УСЛОВНЫЕ ОБОЗНАЧЕНИЯ





-  существующие границы объектов природного комплекса города Москвы
-  отменяемые границы объектов природного комплекса города Москвы
-  устанавливаемые границы объектов природного комплекса города Москвы
-  участок территории, исключаемый из состава объекта природного комплекса № 21 Северного административного округа города Москвы «Парк (проектный) в долине р. Лихоборки по Вагоноремонтной ул.», площадью 0,72 га

Приложение 4
к постановлению Правительства Москвы
от 5 июля 2024 г. № 1505-ПП

**Схема границ объекта природного комплекса № 24 Северного
административного округа города Москвы «Долина р. Бусинки
(реабилитация) по Ижорской ул.»**







УСЛОВНЫЕ ОБОЗНАЧЕНИЯ

-  существующие границы объектов природного комплекса города Москвы
-  отменяемые границы объектов природного комплекса города Москвы
-  устанавливаемые границы объектов природного комплекса города Москвы
-  участок территории, исключаемый из состава объекта природного комплекса № 24 Северного административного округа города Москвы «Долина р. Бусинки (реабилитация) по Ижорской ул.», площадью 0,03 га

**Схема границ объекта природного комплекса № 25 Северного
административного округа города Москвы
"Озелененная территория (проектная) вдоль
технической зоны ЛЭП в районе Ижорской и Лобненской улиц"**



УСЛОВНЫЕ ОБОЗНАЧЕНИЯ

-  существующие границы объектов природного комплекса города Москвы
-  отменяемые границы объектов природного комплекса города Москвы
-  устанавливаемые границы объектов природного комплекса города Москвы
-  участки территории, исключаемые из состава объекта природного комплекса № 25 Северного административного округа города Москвы "Озелененная территория (проектная) вдоль технической зоны ЛЭП в районе Ижорской и Лобненской улиц", общей площадью 1,54 га

Приложение 6
к постановлению Правительства Москвы
от 5 июля 2024 г. № 1505-ПП

Схема границ объекта природного комплекса № 29 Северного
административного округа города Москвы "Парк на Ангарской улице"



УСЛОВНЫЕ ОБОЗНАЧЕНИЯ





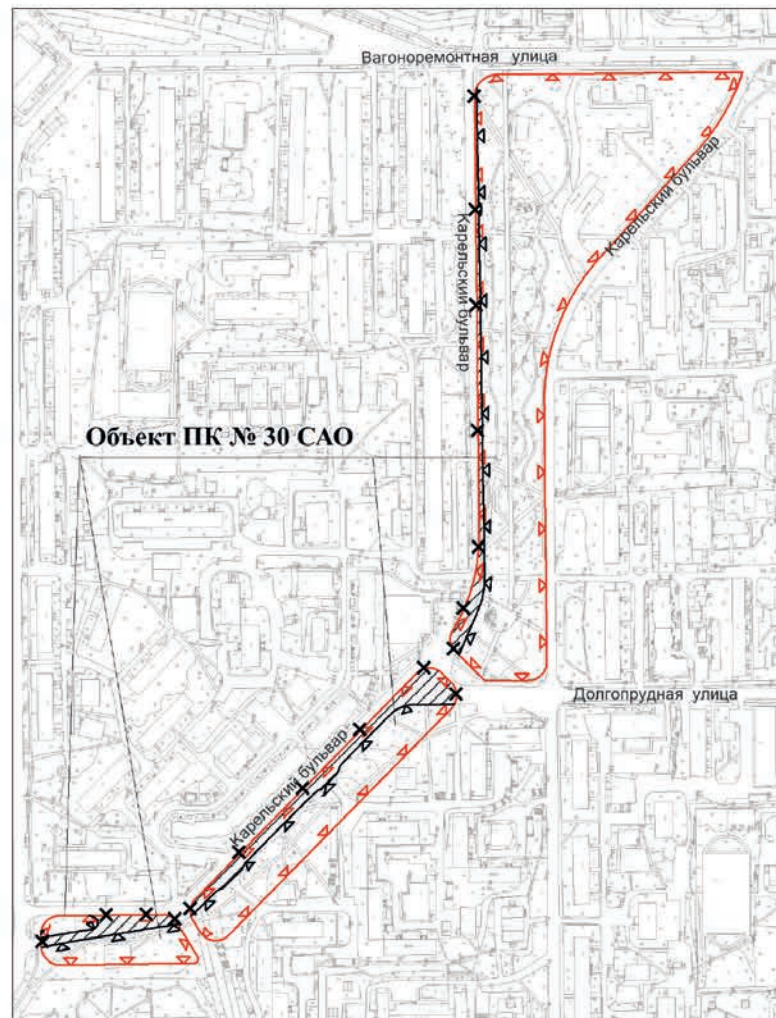




-  существующие границы объектов природного комплекса города Москвы
-  отменяемые границы объектов природного комплекса города Москвы
-  устанавливаемые границы объектов природного комплекса города Москвы
-  участок территории, исключаемый из состава объекта природного комплекса № 29 Северного административного округа города Москвы "Парк на Ангарской улице", площадью 0,06 га

Схема границ объекта природного комплекса № 30 Северного административного округа города Москвы "Карельский бульвар"

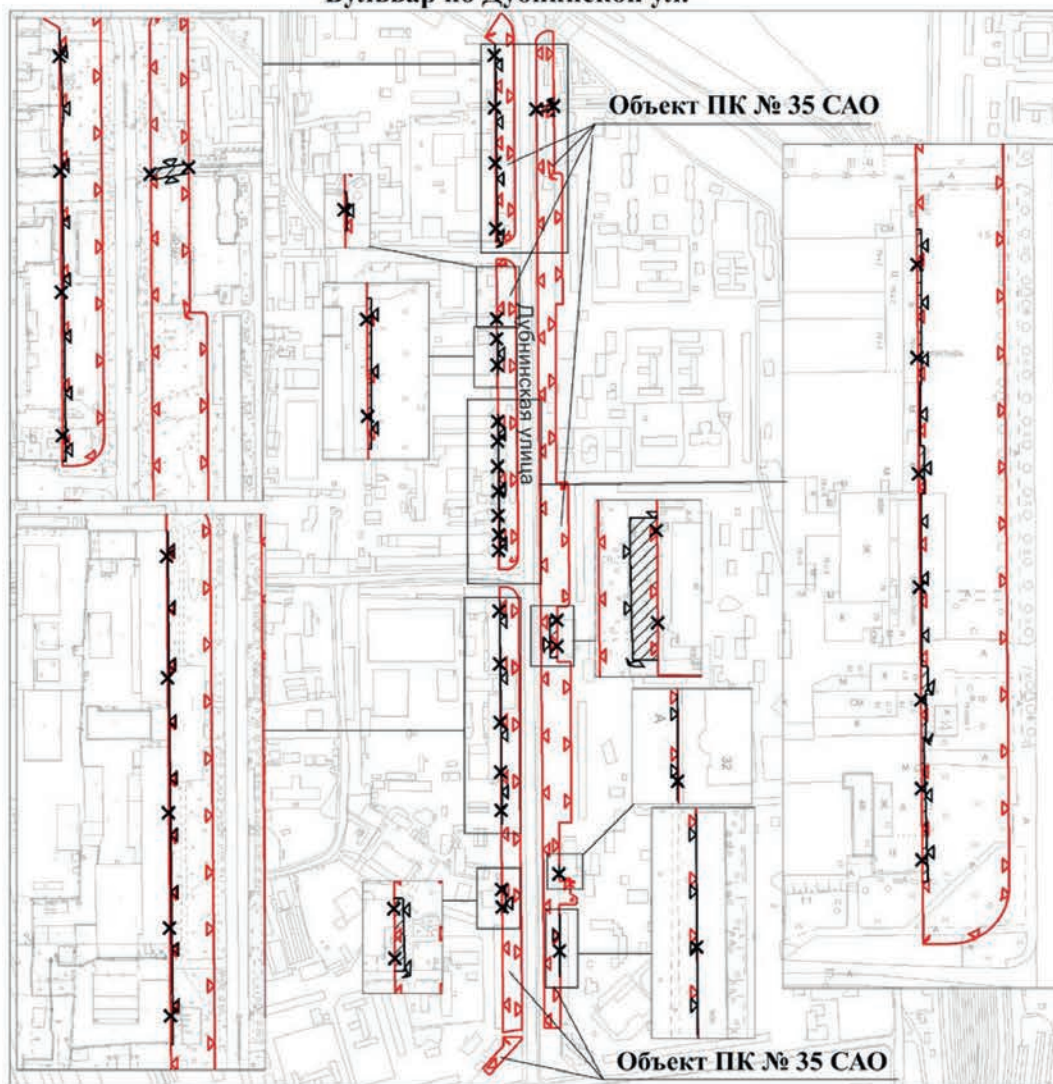


УСЛОВНЫЕ ОБОЗНАЧЕНИЯ





-  существующие границы объектов природного комплекса города Москвы
-  отменяемые границы объектов природного комплекса города Москвы
-  устанавливаемые границы объектов природного комплекса города Москвы
-  участки территории, исключаемые из состава объекта природного комплекса № 30 Северного административного округа города Москвы "Карельский бульвар", общей площадью 0,63 га

Приложение 8
к постановлению Правительства Москвы
от 5 июля 2024 г. № 1505-ПП

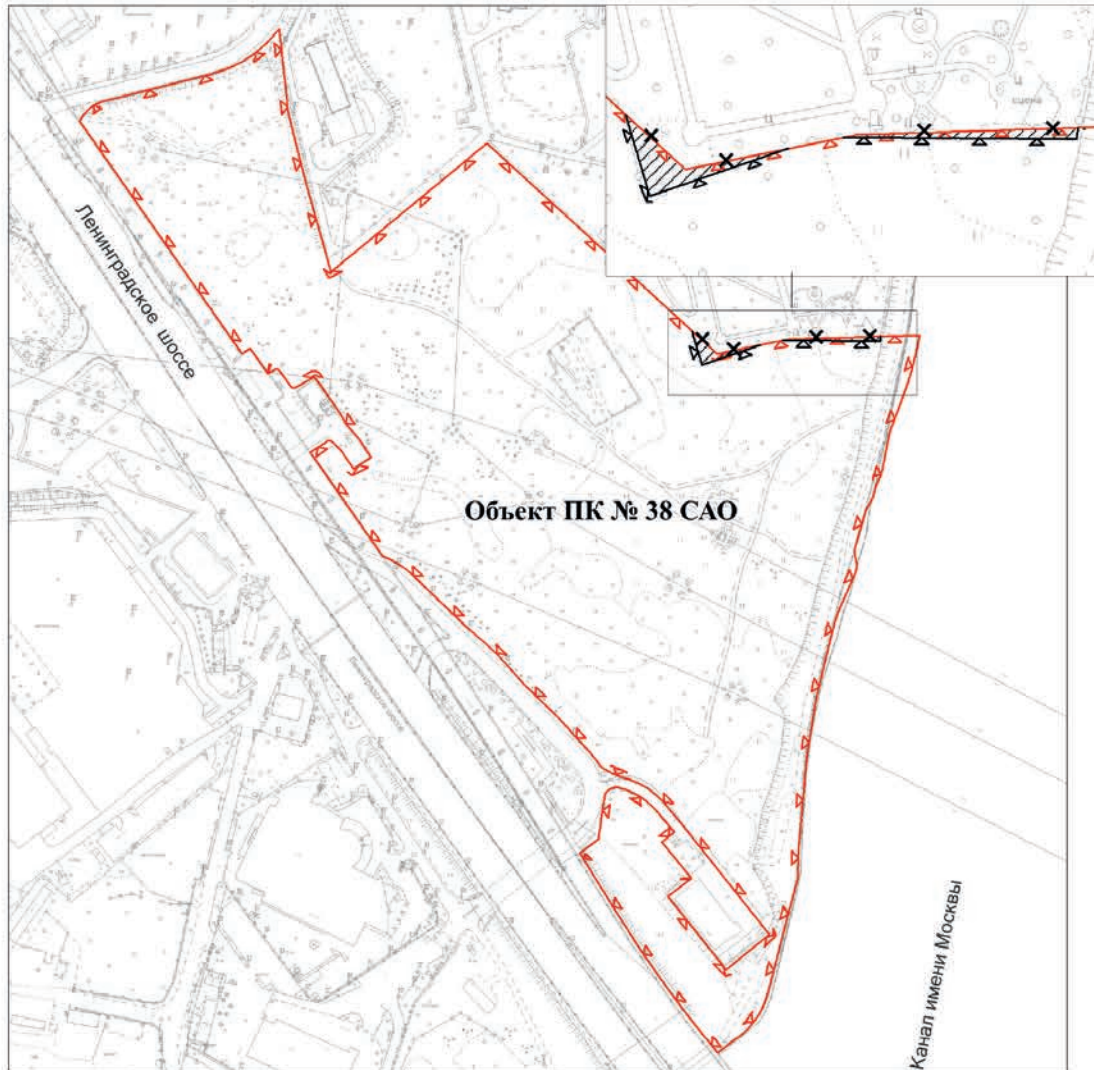
Схема границ объекта природного комплекса № 35 Северного
административного округа города Москвы
"Бульвар по Дубнинской ул."







УСЛОВНЫЕ ОБОЗНАЧЕНИЯ

-  существующие границы объектов природного комплекса города Москвы
-  отменяемые границы объектов природного комплекса города Москвы
-  устанавливаемые границы объектов природного комплекса города Москвы
-  участки территории, исключаемые из состава объекта природного комплекса № 35 Северного административного округа города Москвы "Бульвар по Дубнинской ул.", общей площадью 0,24 га

**Схема границ объекта природного комплекса № 38 Северного
административного округа города Москвы
"Парк между Ленинградским шоссе и каналом им. Москвы"**

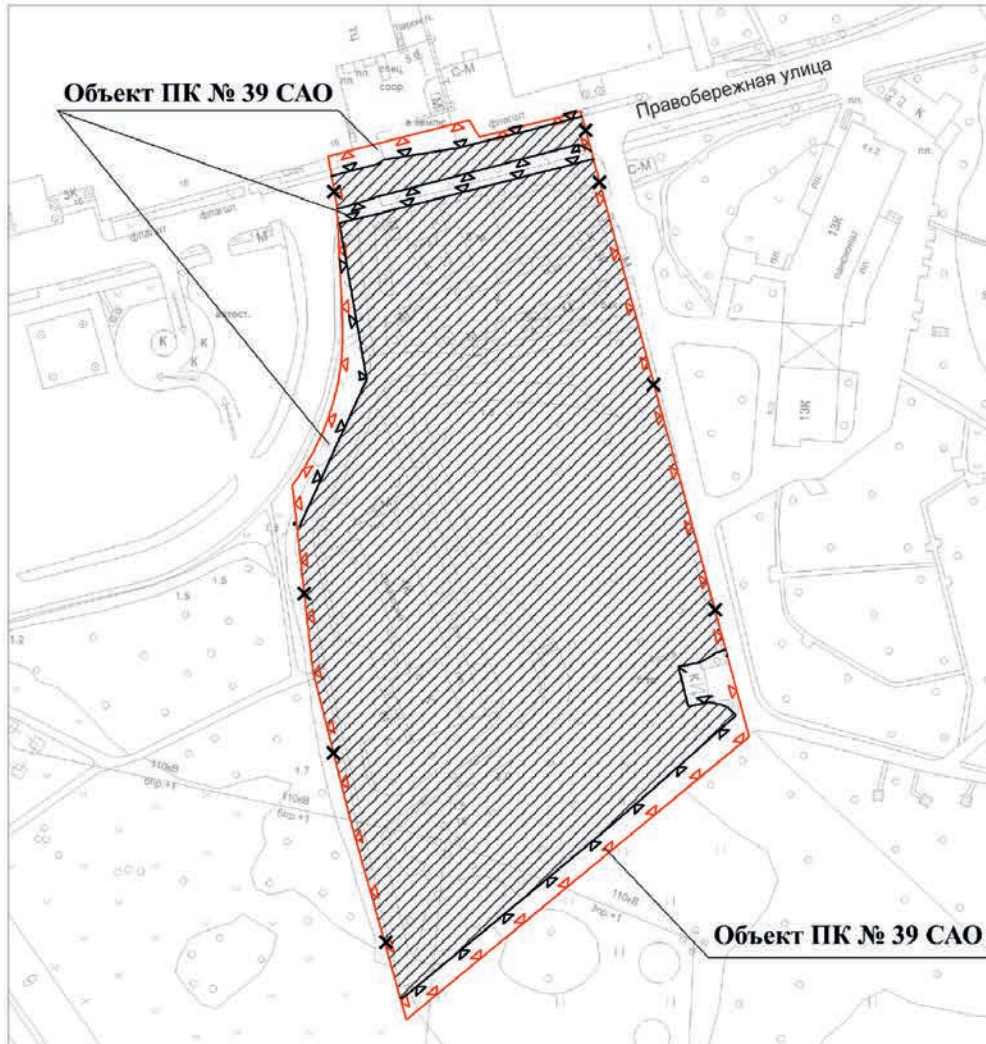


УСЛОВНЫЕ ОБОЗНАЧЕНИЯ





-  существующие границы объектов природного комплекса города Москвы
-  отменяемые границы объектов природного комплекса города Москвы
-  устанавливаемые границы объектов природного комплекса города Москвы
-  участки территории, исключаемые из состава объекта природного комплекса № 38 Северного административного округа города Москвы "Парк между Ленинградским шоссе и каналом им. Москвы", общей площадью 0,03 га

Приложение 10
к постановлению Правительства Москвы
от 5 июля 2024 г. № 1505-ПП

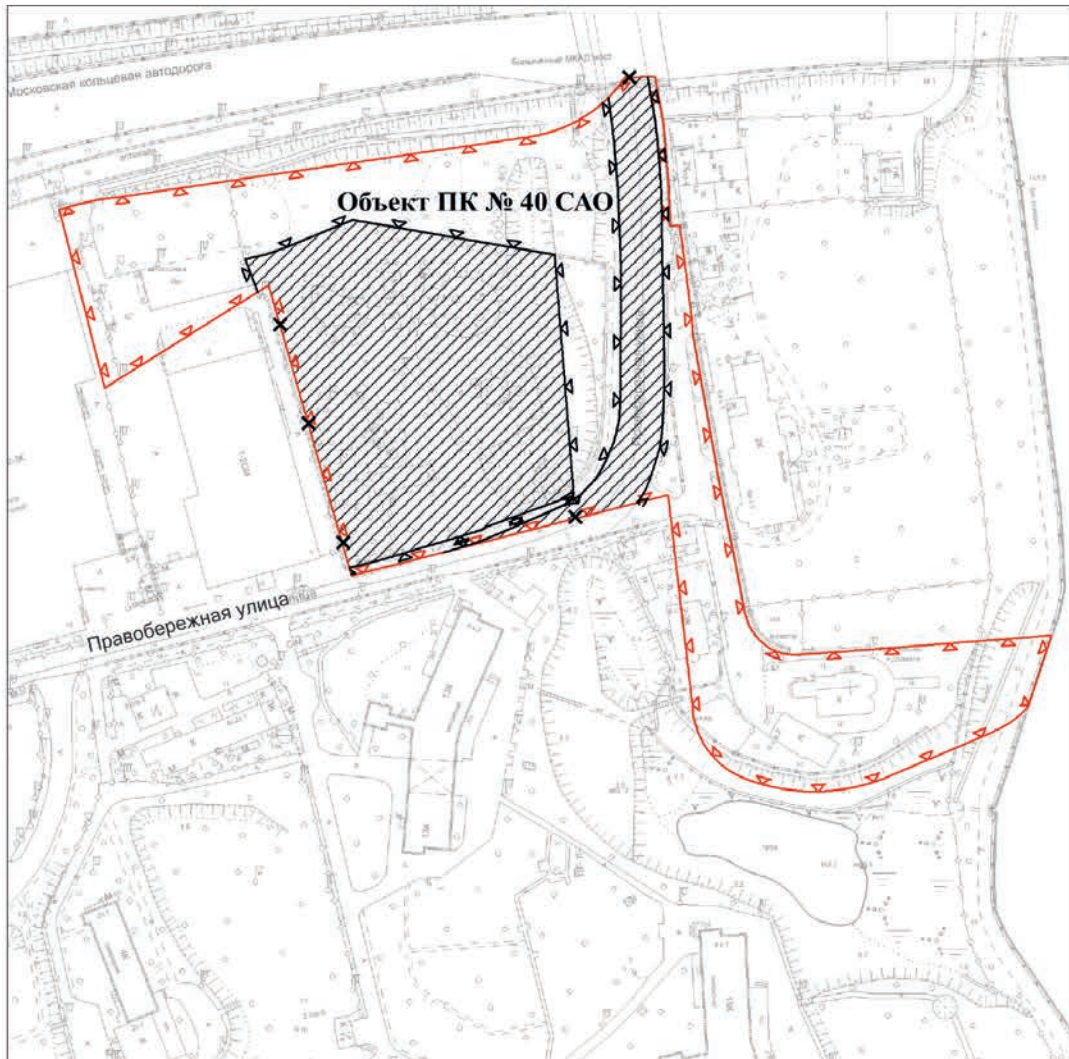
**Схема границ объекта природного комплекса № 39 Северного
административного округа города Москвы
"Санаторий Метростроя по Правобережной ул."**







УСЛОВНЫЕ ОБОЗНАЧЕНИЯ

-  существующие границы объектов природного комплекса города Москвы
-  отменяемые границы объектов природного комплекса города Москвы
-  устанавливаемые границы объектов природного комплекса города Москвы
-  участки территории, исключаемые из состава объекта природного комплекса № 39 Северного административного округа города Москвы "Санаторий Метростроя по Правобережной ул.", общей площадью 1,87 га

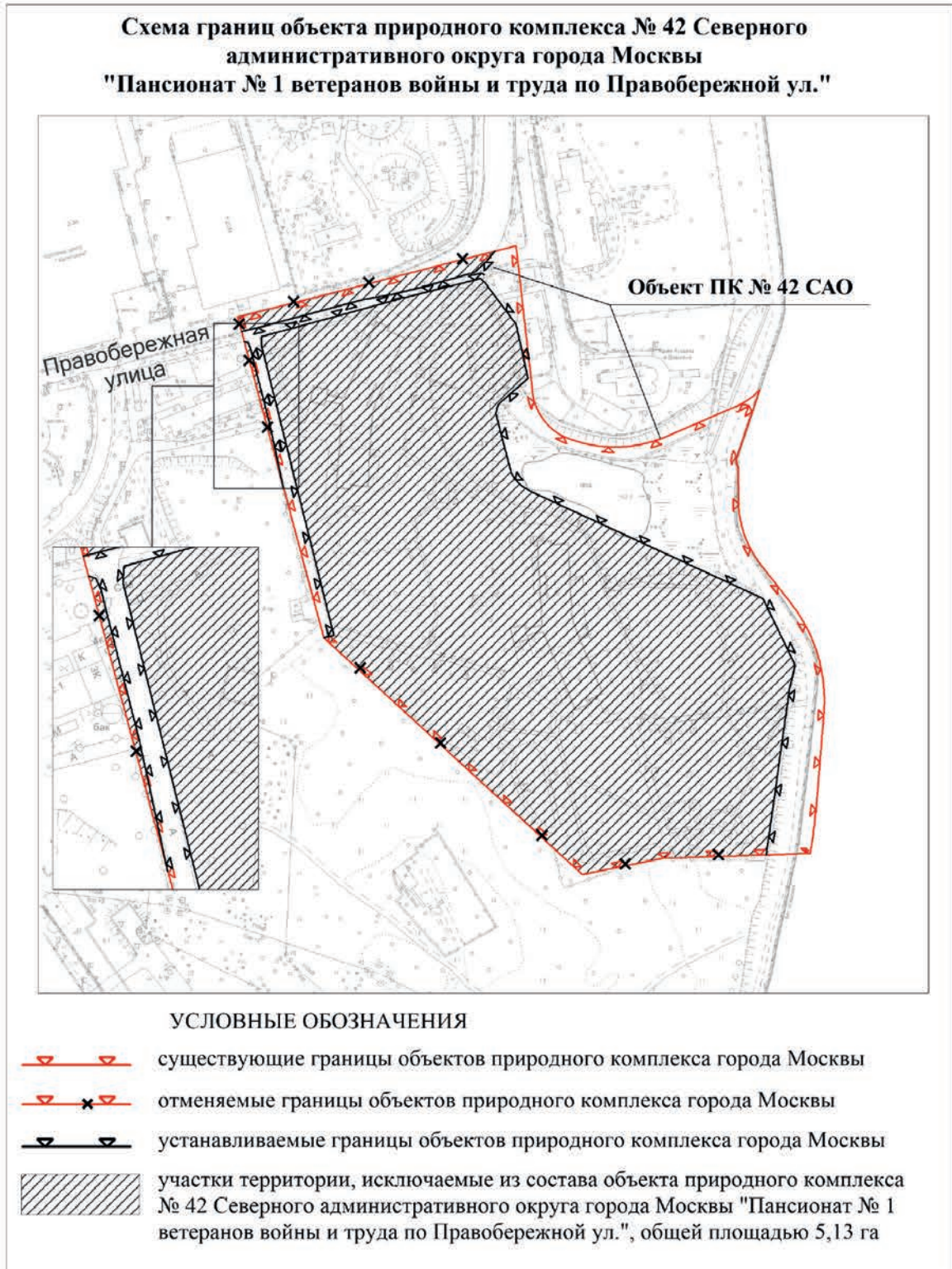
**Схема границ объекта природного комплекса № 40 Северного административного округа города Москвы
"Сквер у канала им. Москвы по Правобережной ул.
(частично территория памятника природы "Усадьба Козьмодемьянское") "**

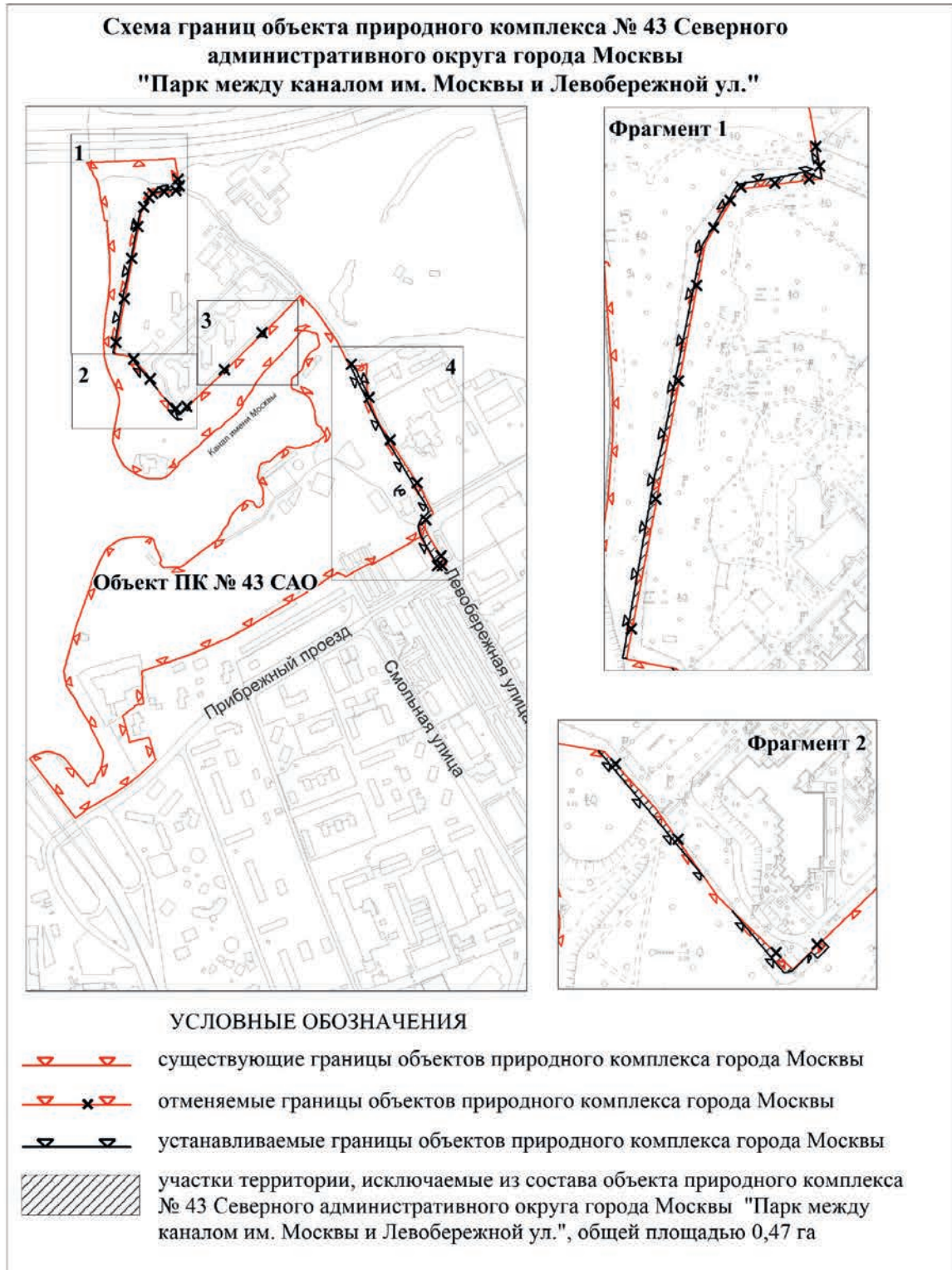


УСЛОВНЫЕ ОБОЗНАЧЕНИЯ

-  существующие границы объектов природного комплекса города Москвы
-  отменяемые границы объектов природного комплекса города Москвы
-  устанавливаемые границы объектов природного комплекса города Москвы
-  участки территории, исключаемые из состава объекта природного комплекса № 40 Северного административного округа города Москвы Сквер у канала им. Москвы по Правобережной ул. (частично территория памятника природы "Усадьба Козьмодемьянское"), общей площадью 1,34 га

Приложение 12
к постановлению Правительства Москвы
от 5 июля 2024 г. № 1505-ПП





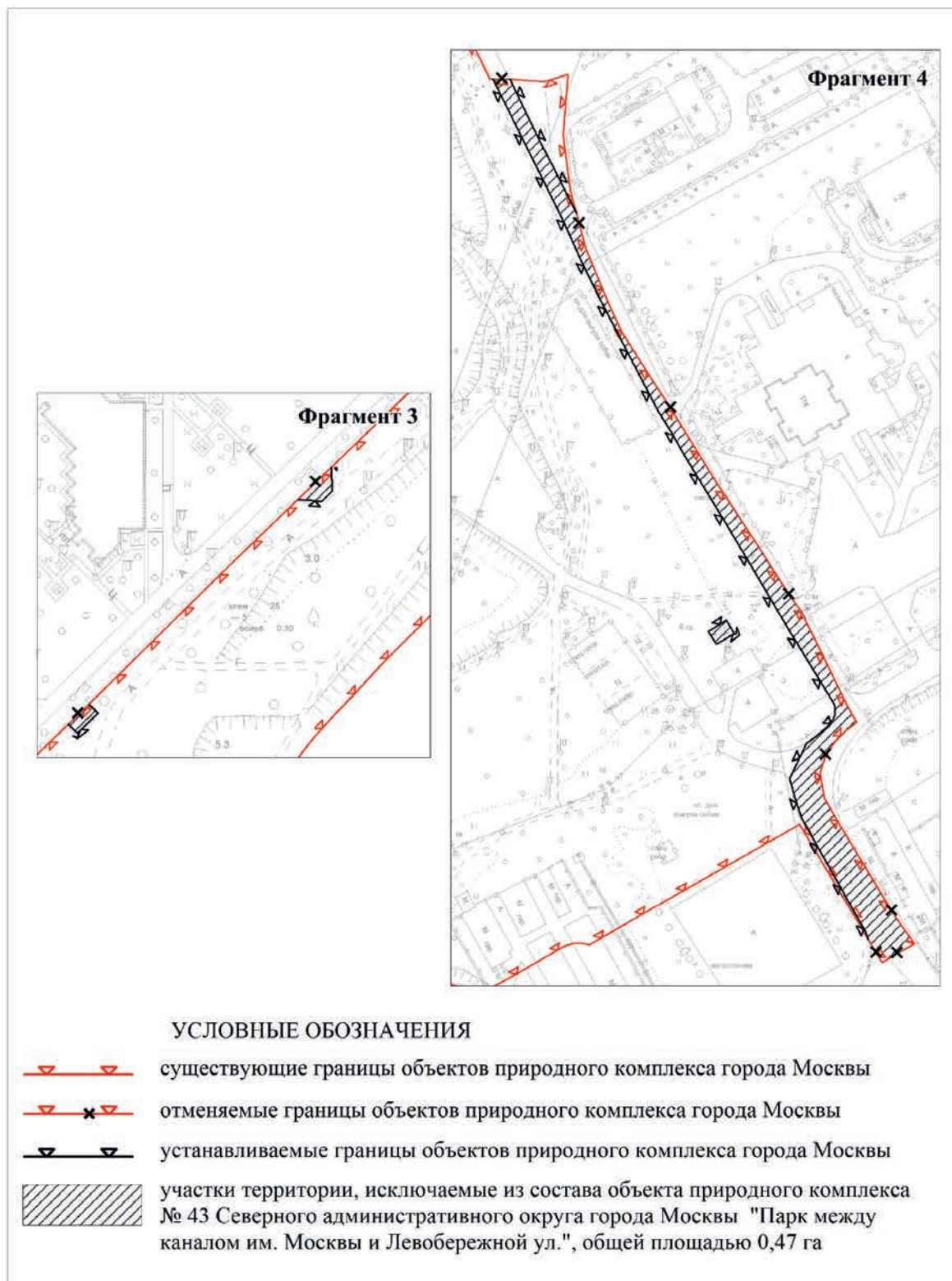
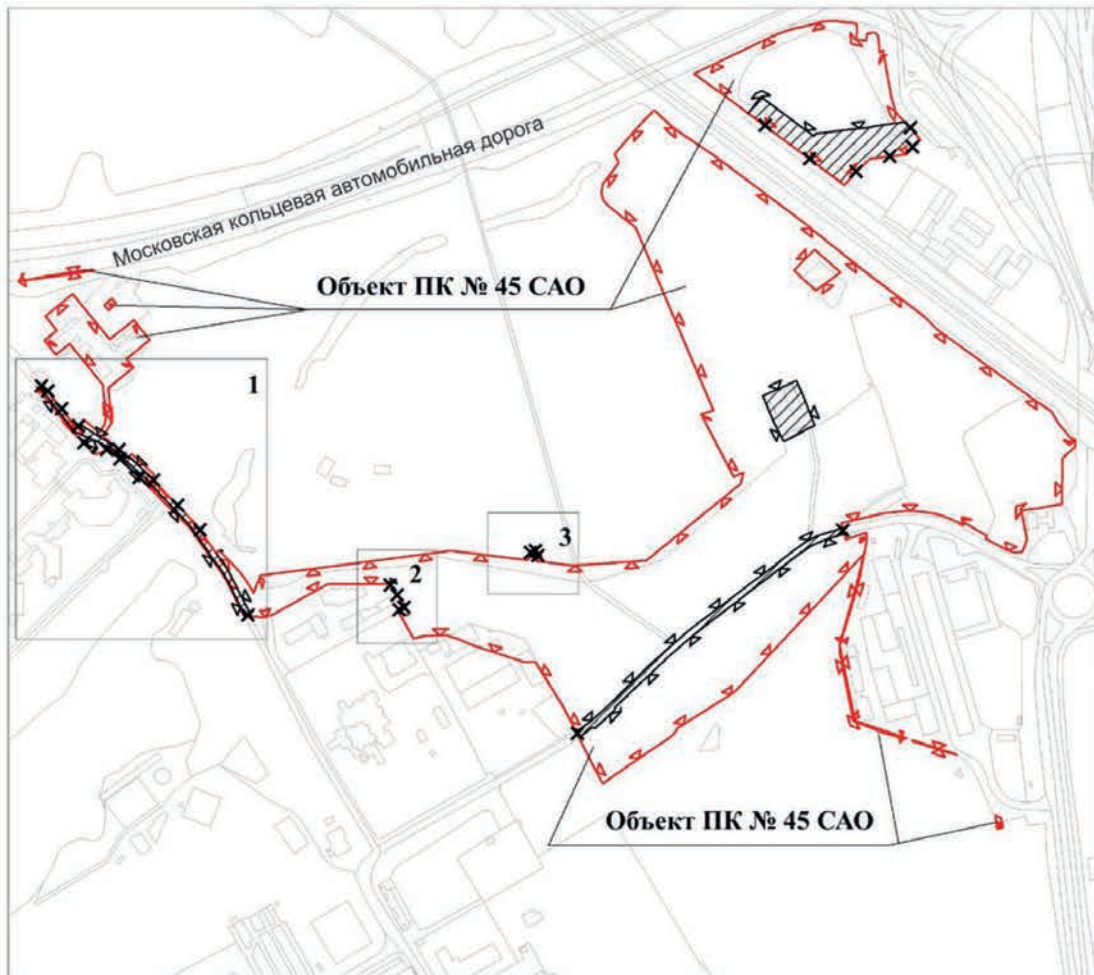






Схема границ объекта природного комплекса № 45 Северного административного округа города Москвы "Химкинский лесопарк (кварталы № 32, 33 Красногорского леспаркхоза)"



УСЛОВНЫЕ ОБОЗНАЧЕНИЯ





-  существующие границы объектов природного комплекса города Москвы
-  отменяемые границы объектов природного комплекса города Москвы
-  устанавливаемые границы объектов природного комплекса города Москвы
-  участки территории, исключаемые из состава объекта природного комплекса № 45 Северного административного округа города Москвы "Химкинский лесопарк (кварталы № 32, 33 Красногорского леспаркхоза)", общей площадью 1,49 га



**Схема границ объекта природного комплекса № 46 Северного
административного округа города Москвы
"Гостиница "Союз" по Левобережной ул."**

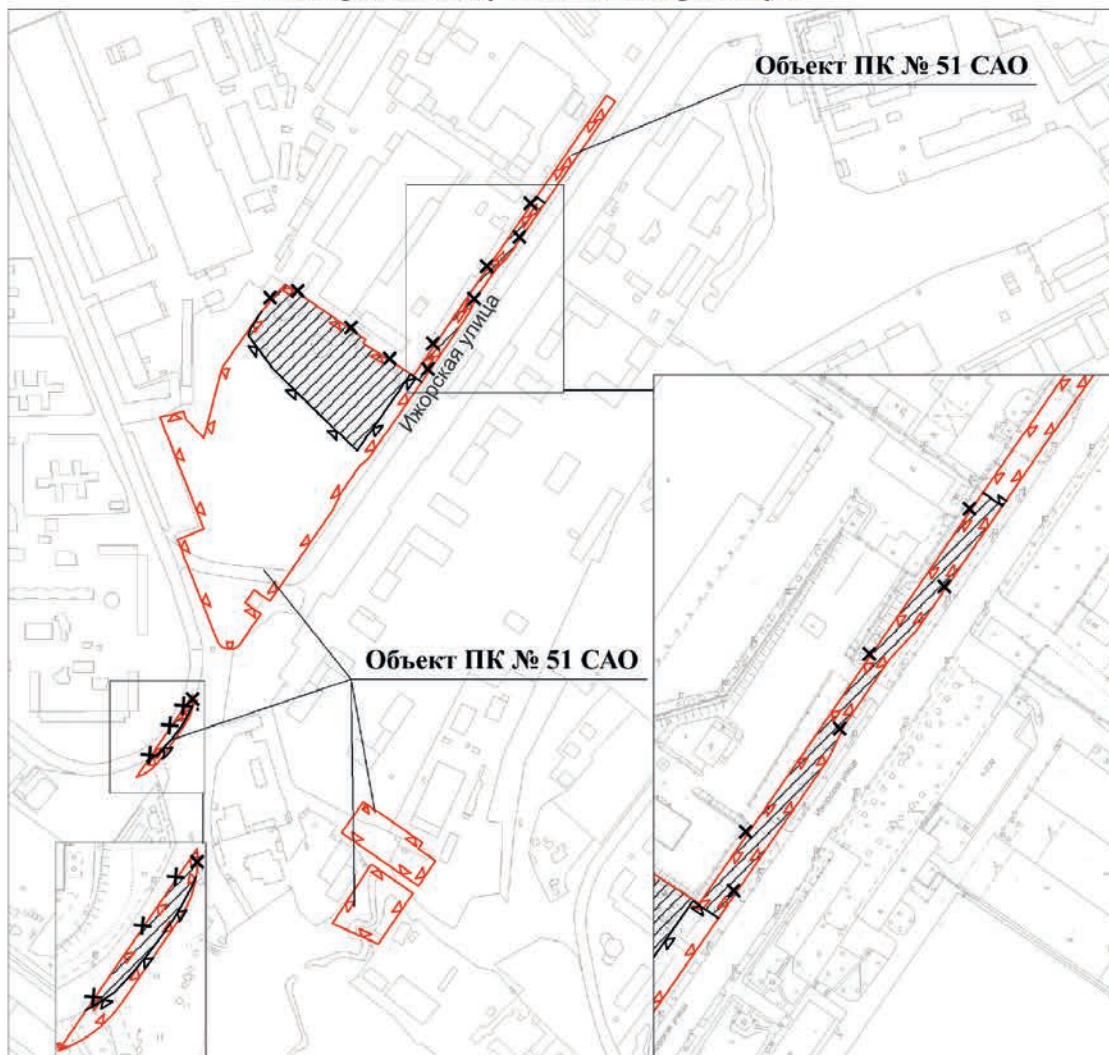


УСЛОВНЫЕ ОБОЗНАЧЕНИЯ





-  существующие границы объектов природного комплекса города Москвы
-  отменяемые границы объектов природного комплекса города Москвы
-  устанавливаемые границы объектов природного комплекса города Москвы
-  участки территории, исключаемые из состава объекта природного комплекса № 46 Северного административного округа города Москвы "Гостиница "Союз" по Левобережной ул.", общей площадью 0,86 га

Приложение 16
к постановлению Правительства Москвы
от 5 июля 2024 г. № 1505-ПП

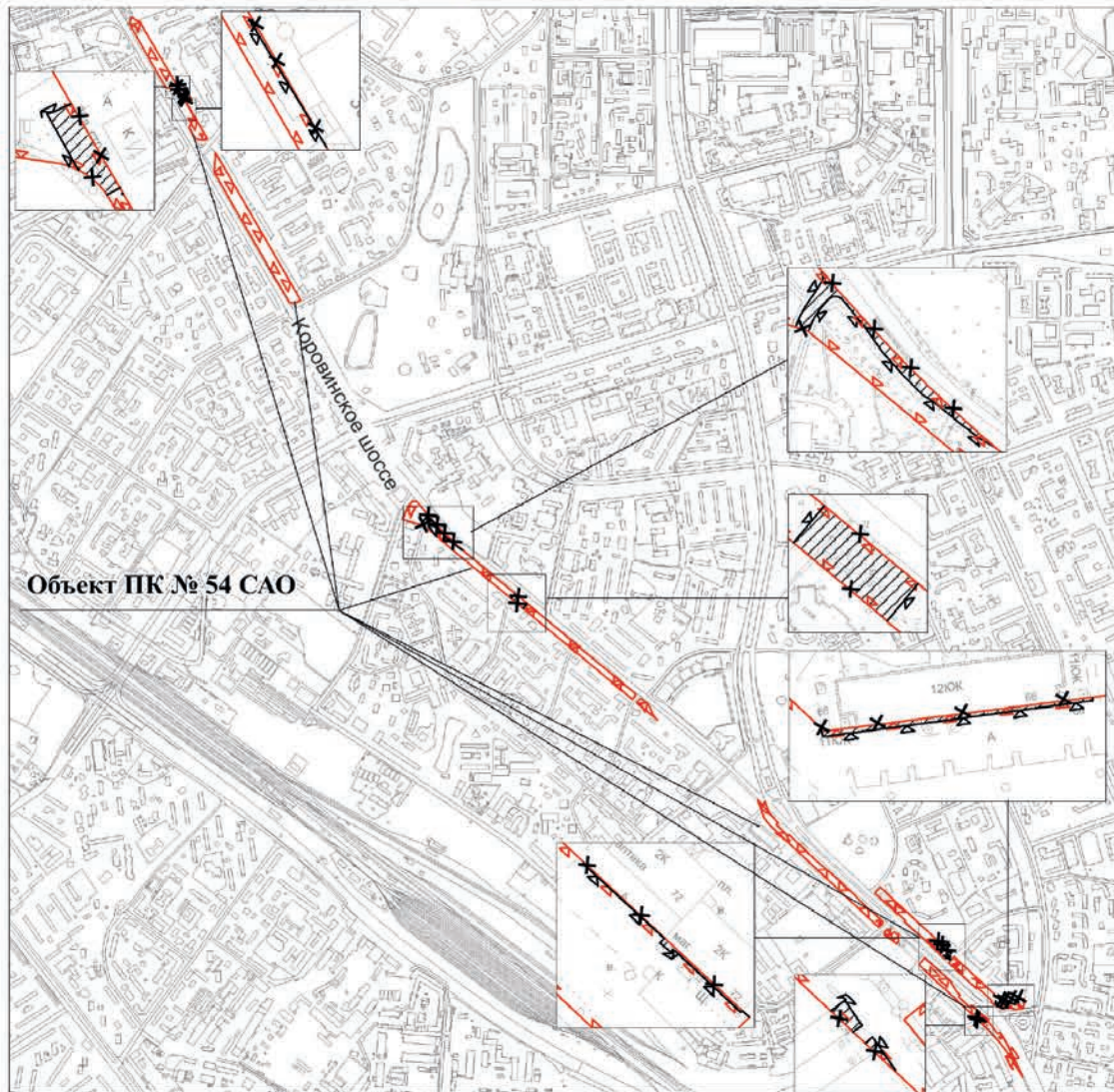
**Схема границ объекта природного комплекса № 51 Северного
административного округа города Москвы
"Долины рек Лихоборки и Бусиновки (реабилитируемые участки)
по Коровинскому шоссе и Ижорской ул."**







УСЛОВНЫЕ ОБОЗНАЧЕНИЯ

-  существующие границы объектов природного комплекса города Москвы
-  отменяемые границы объектов природного комплекса города Москвы
-  устанавливаемые границы объектов природного комплекса города Москвы
-  участки территории, исключаемые из состава объекта природного комплекса № 51 Северного административного округа города Москвы "Долины рек Лихоборки и Бусиновки (реабилитируемые участки) по Коровинскому шоссе и Ижорской ул.", общей площадью 2,07 га

**Схема границ объекта природного комплекса № 54 Северного
административного округа города Москвы
"Бульвар (частично проектный) по Коровинскому шоссе"**

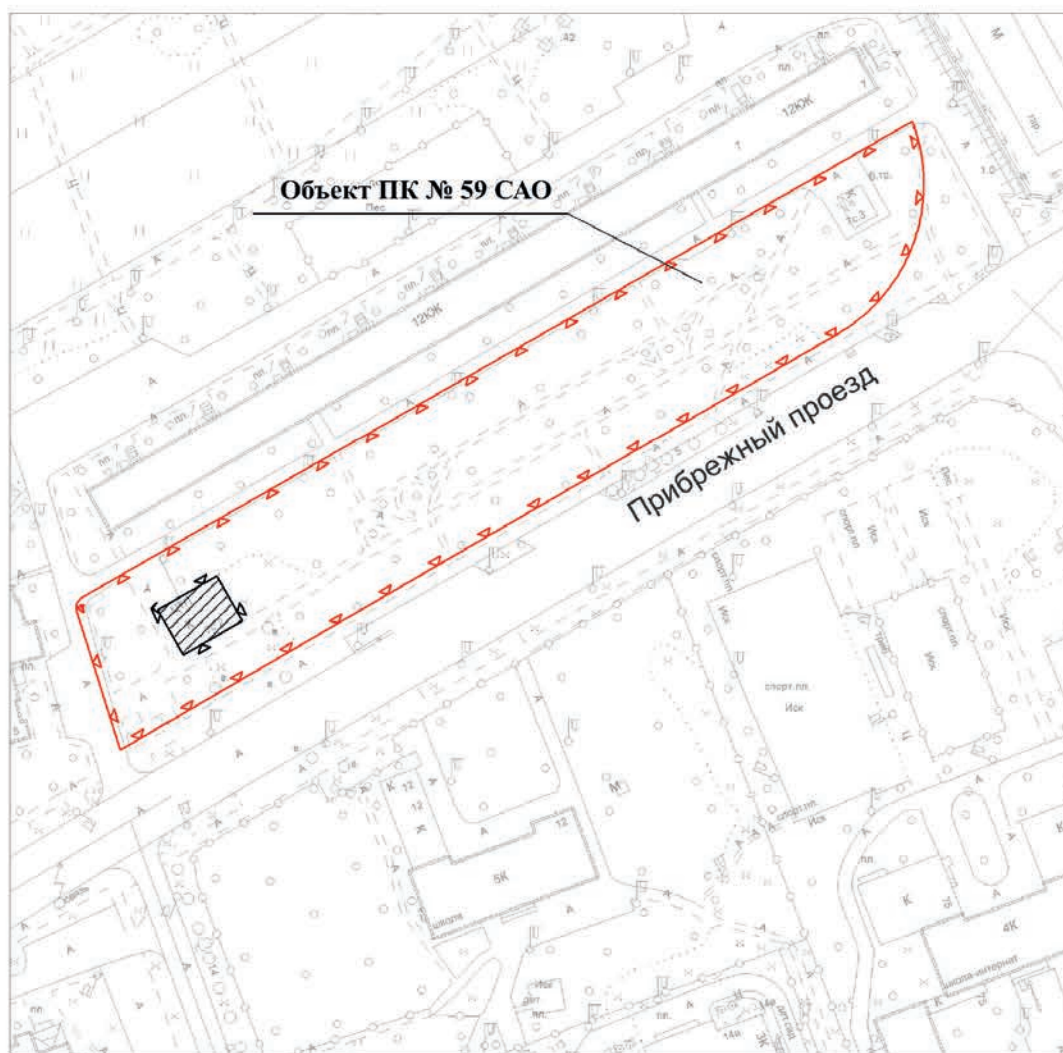


УСЛОВНЫЕ ОБОЗНАЧЕНИЯ




-  существующие границы объектов природного комплекса города Москвы
-  отменяемые границы объектов природного комплекса города Москвы
-  устанавливаемые границы объектов природного комплекса города Москвы
-  участки территории, исключаемые из состава объекта природного комплекса № 54 Северного административного округа города Москвы "Бульвар (частично проектный) по Коровинскому шоссе", общей площадью 0,23 га

Приложение 18
к постановлению Правительства Москвы
от 5 июля 2024 г. № 1505-ПП

Схема границ объекта природного комплекса № 59 Северного
административного округа города Москвы
"Сквер у жилого дома по Прибрежному пр."







УСЛОВНЫЕ ОБОЗНАЧЕНИЯ

-  существующие границы объектов природного комплекса города Москвы
-  устанавливаемые границы объектов природного комплекса города Москвы
-  участок территории, исключаемый из состава объекта природного комплекса № 59 Северного административного округа города Москвы "Сквер у жилого дома по Прибрежному пр.", площадью 0,02 га

**Схема границ объекта природного комплекса № 60 Северного
административного округа города Москвы
"Бульвар над Аксиньинским ручьем по Валдайскому пр."**



УСЛОВНЫЕ ОБОЗНАЧЕНИЯ





-  существующие границы объектов природного комплекса города Москвы
-  отменяемые границы объектов природного комплекса города Москвы
-  устанавливаемые границы объектов природного комплекса города Москвы
-  участки территории, исключаемые из состава объекта природного комплекса № 60 Северного административного округа города Москвы "Бульвар над Аксиньинским ручьем по Валдайскому пр.", общей площадью 0,39 га

Приложение 20
к постановлению Правительства Москвы
от 5 июля 2024 г. № 1505-ПП

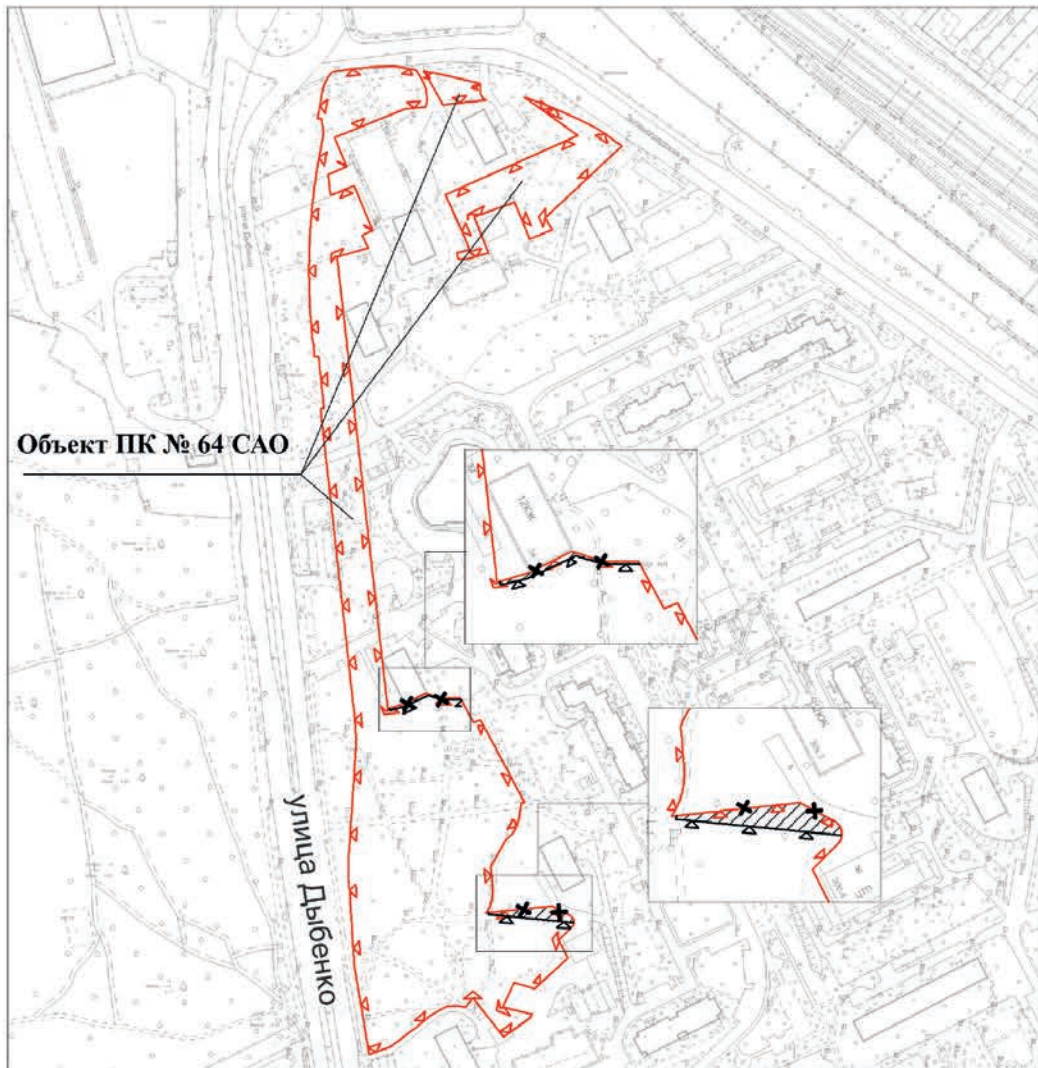
**Схема границ объекта природного комплекса № 62 Северного
административного округа города Москвы
"Сквер (проектный) у автобусного парка № 1 по Левобережной ул."**







УСЛОВНЫЕ ОБОЗНАЧЕНИЯ

-  существующие границы объектов природного комплекса города Москвы
-  отменяемые границы объектов природного комплекса города Москвы
-  устанавливаемые границы объектов природного комплекса города Москвы
-  участок территории, исключаемый из состава объекта природного комплекса № 62 Северного административного округа города Москвы "Сквер (проектный) у автобусного парка № 1 по Левобережной ул.", площадью 0,27 га

**Схема границ объекта природного комплекса № 64 Северного
административного округа города Москвы
"Сквер "Березовая Роща" по ул. Дыбенко"**

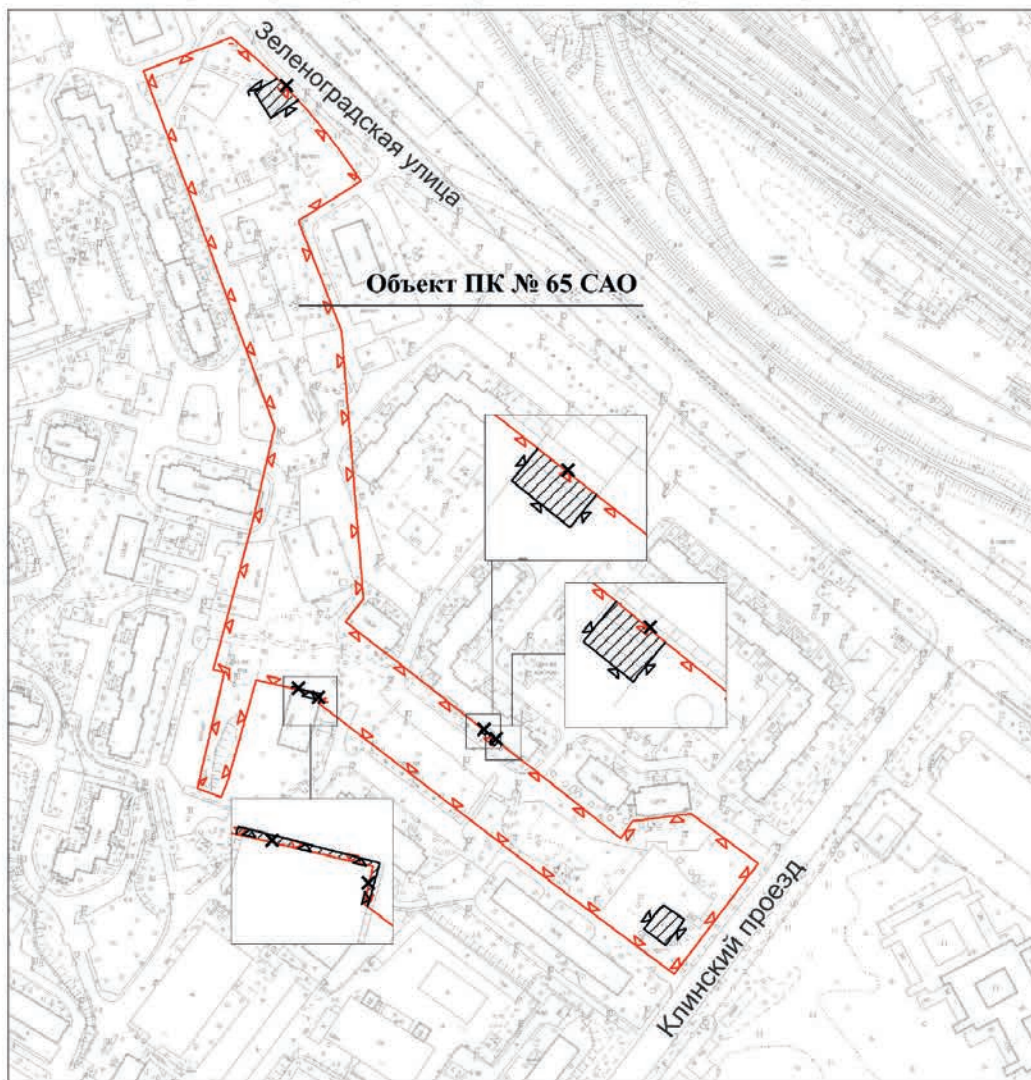


УСЛОВНЫЕ ОБОЗНАЧЕНИЯ





-  существующие границы объектов природного комплекса города Москвы
-  отменяемые границы объектов природного комплекса города Москвы
-  устанавливаемые границы объектов природного комплекса города Москвы
-  участки территории, исключаемые из состава объекта природного комплекса № 64 Северного административного округа города Москвы "Сквер "Березовая Роща" по ул. Дыбенко", общей площадью 0,03 га

Приложение 22
к постановлению Правительства Москвы
от 5 июля 2024 г. № 1505-ПП

Схема границ объекта природного комплекса № 65 Северного
административного округа города Москвы
"Бульвар над р. Лихоборкой по Зеленоградской ул."







УСЛОВНЫЕ ОБОЗНАЧЕНИЯ

-  существующие границы объектов природного комплекса города Москвы
-  отменяемые границы объектов природного комплекса города Москвы
-  устанавливаемые границы объектов природного комплекса города Москвы
-  участки территории, исключаемые из состава объекта природного комплекса № 65 Северного административного округа города Москвы "Бульвар над р. Лихоборкой по Зеленоградской ул.", общей площадью 0,04 га

**Схема границ объекта природного комплекса № 70 Северного
административного округа города Москвы
"Спортивно-рекреационная зона (проектная) по Талдомской ул."**

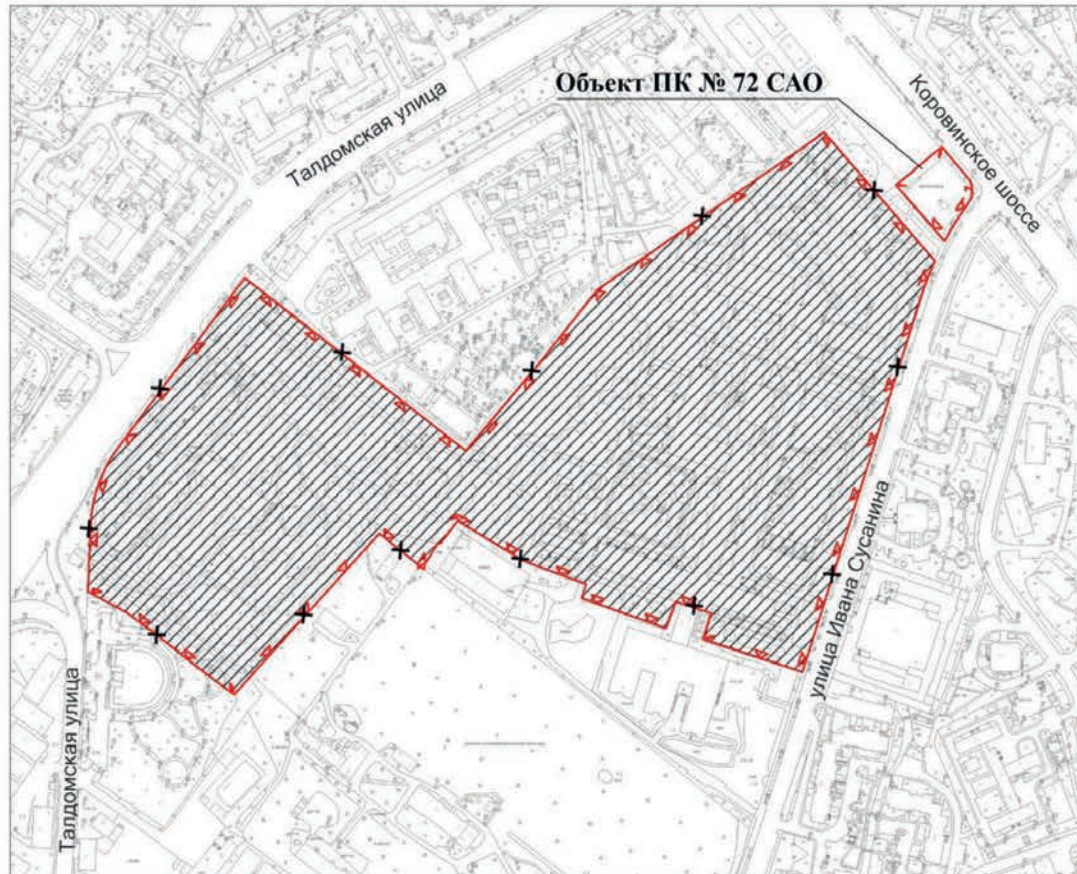


УСЛОВНЫЕ ОБОЗНАЧЕНИЯ

-  существующие границы объектов природного комплекса города Москвы
-  отменяемые границы объектов природного комплекса города Москвы
-  устанавливаемые границы объектов природного комплекса города Москвы
-  участки территории, исключаемые из состава объекта природного комплекса № 70 Северного административного округа города Москвы "Спортивно-рекреационная зона (проектная) по Талдомской ул.", общей площадью 0,09 га

Приложение 24
к постановлению Правительства Москвы
от 5 июля 2024 г. № 1505-ПП

Схема границ объекта природного комплекса № 72 Северного административного округа города Москвы "Московское производственное протезно-ортопедическое объединение на Коровинском шоссе"



УСЛОВНЫЕ ОБОЗНАЧЕНИЯ





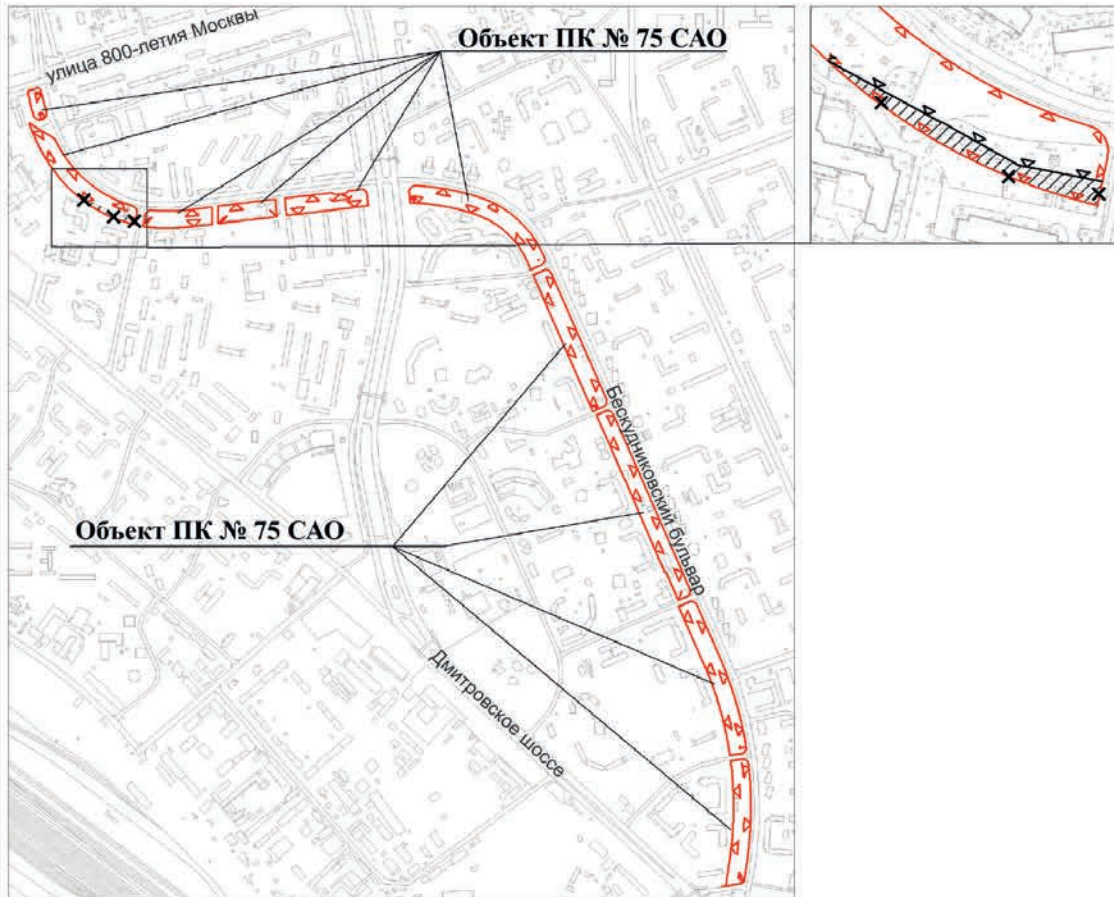




-  существующие границы объектов природного комплекса города Москвы
-  отменяемые границы объектов природного комплекса города Москвы
-  устанавливаемые границы объектов природного комплекса города Москвы
-  участок территории, исключаемый из состава объекта природного комплекса № 72 Северного административного округа города Москвы "Московское производственное протезно-ортопедическое объединение на Коровинском шоссе", площадью 12,93 га

Схема границ объекта природного комплекса № 75 Северного административного округа города Москвы "Бескудниковский бульвар"

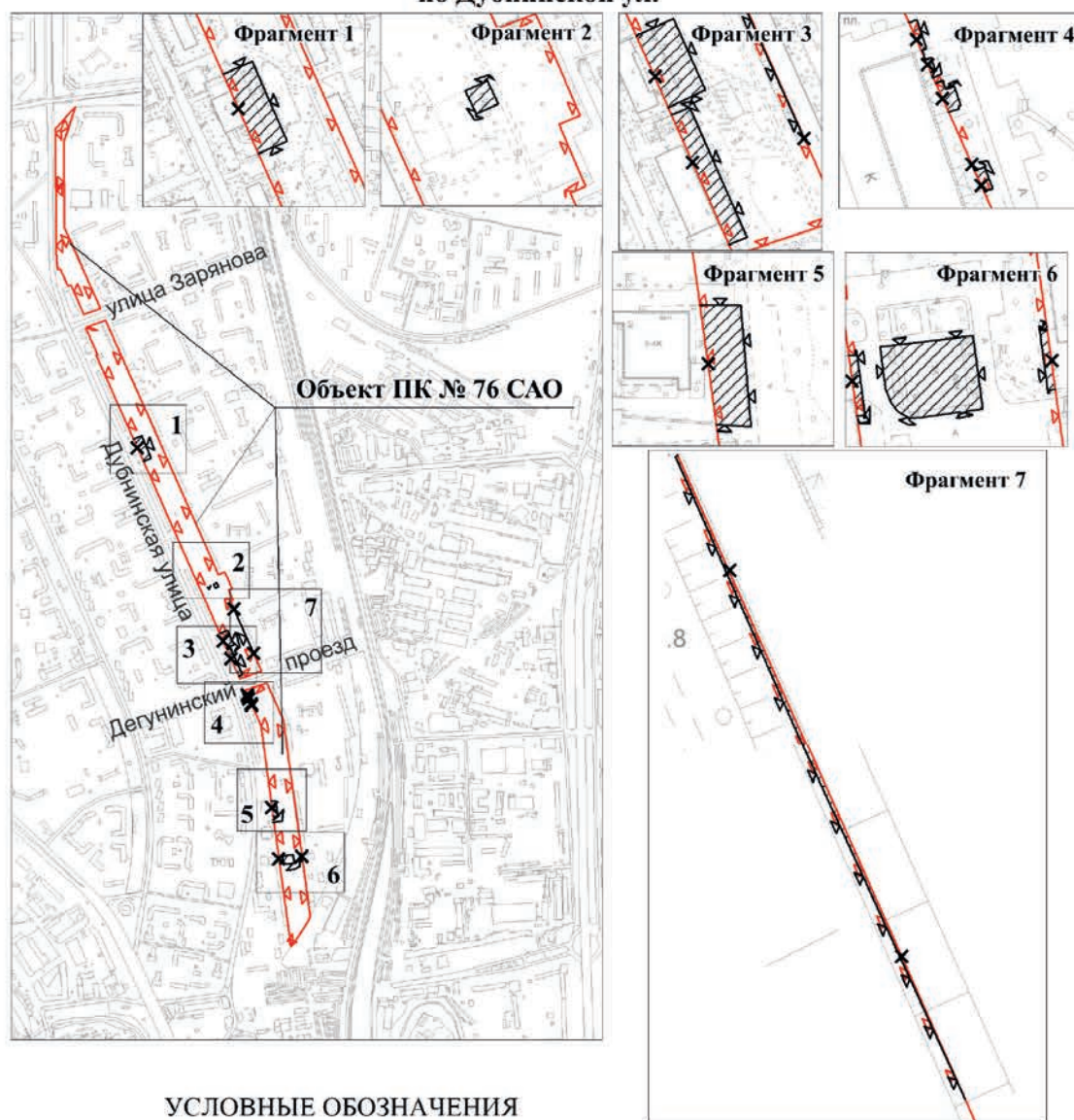


УСЛОВНЫЕ ОБОЗНАЧЕНИЯ

-  существующие границы объектов природного комплекса города Москвы
-  отменяемые границы объектов природного комплекса города Москвы
-  устанавливаемые границы объектов природного комплекса города Москвы
-  участок территории, исключаемый из состава объекта природного комплекса № 75 Северного административного округа города Москвы "Бескудниковский бульвар", площадью 0,17 га

Приложение 26
к постановлению Правительства Москвы
от 5 июля 2024 г. № 1505-ПП

Схема границ объекта природного комплекса № 76 Северного административного округа города Москвы "Бульвар над технической зоной внутри жилой застройки по Дубнинской ул."



УСЛОВНЫЕ ОБОЗНАЧЕНИЯ





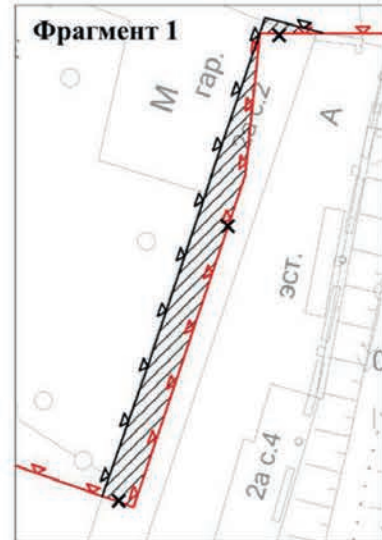
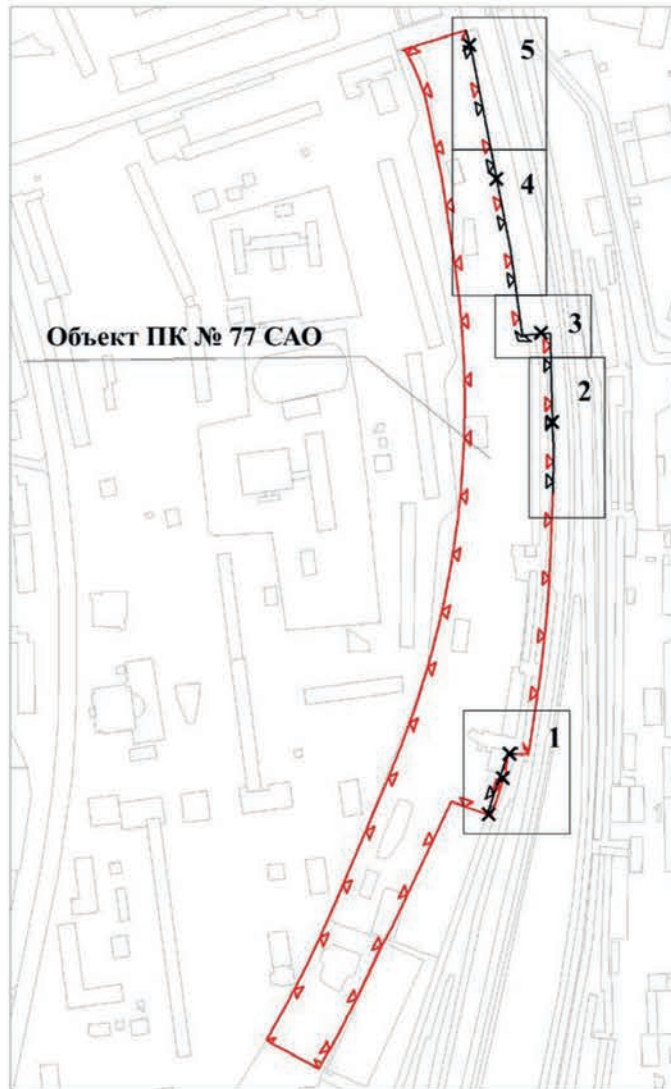




-  существующие границы объектов природного комплекса города Москвы
-  отменяемые границы объектов природного комплекса города Москвы
-  устанавливаемые границы объектов природного комплекса города Москвы
-  участки территории, исключаемые из состава объекта природного комплекса № 76 Северного административного округа города Москвы "Бульвар над технической зоной внутри жилой застройки по Дубнинской ул.", общей площадью 0,65 га

Схема границ объекта природного комплекса № 77 Северного административного округа города Москвы "Озелененная территория вдоль Савеловского направления Московской железной дороги"



УСЛОВНЫЕ ОБОЗНАЧЕНИЯ

-  существующие границы объектов природного комплекса города Москвы
-  отменяемые границы объектов природного комплекса города Москвы
-  устанавливаемые границы объектов природного комплекса города Москвы
-  участок территории, исключаемый из состава объекта природного комплекса № 77 Северного административного округа города Москвы "Озелененная территория вдоль Савеловского направления Московской железной дороги", площадь 0,02 га








Схема границ объекта природного комплекса № 78 Северного административного округа города Москвы "Сквер с прудом (проектный) в долине Дегунинского ручья по Дегунинской ул."



УСЛОВНЫЕ ОБОЗНАЧЕНИЯ





-  существующие границы объектов природного комплекса города Москвы
-  отменяемые границы объектов природного комплекса города Москвы
-  устанавливаемые границы объектов природного комплекса города Москвы
-  участки территории, исключаемые из состава объекта природного комплекса № 78 Северного административного округа города Москвы "Сквер с прудом (проектный) в долине Дегунинского ручья по Дегунинской ул.", общей площадью 0,01 га

Приложение 29
к постановлению Правительства Москвы
от 5 июля 2024 г. № 1505-ПП

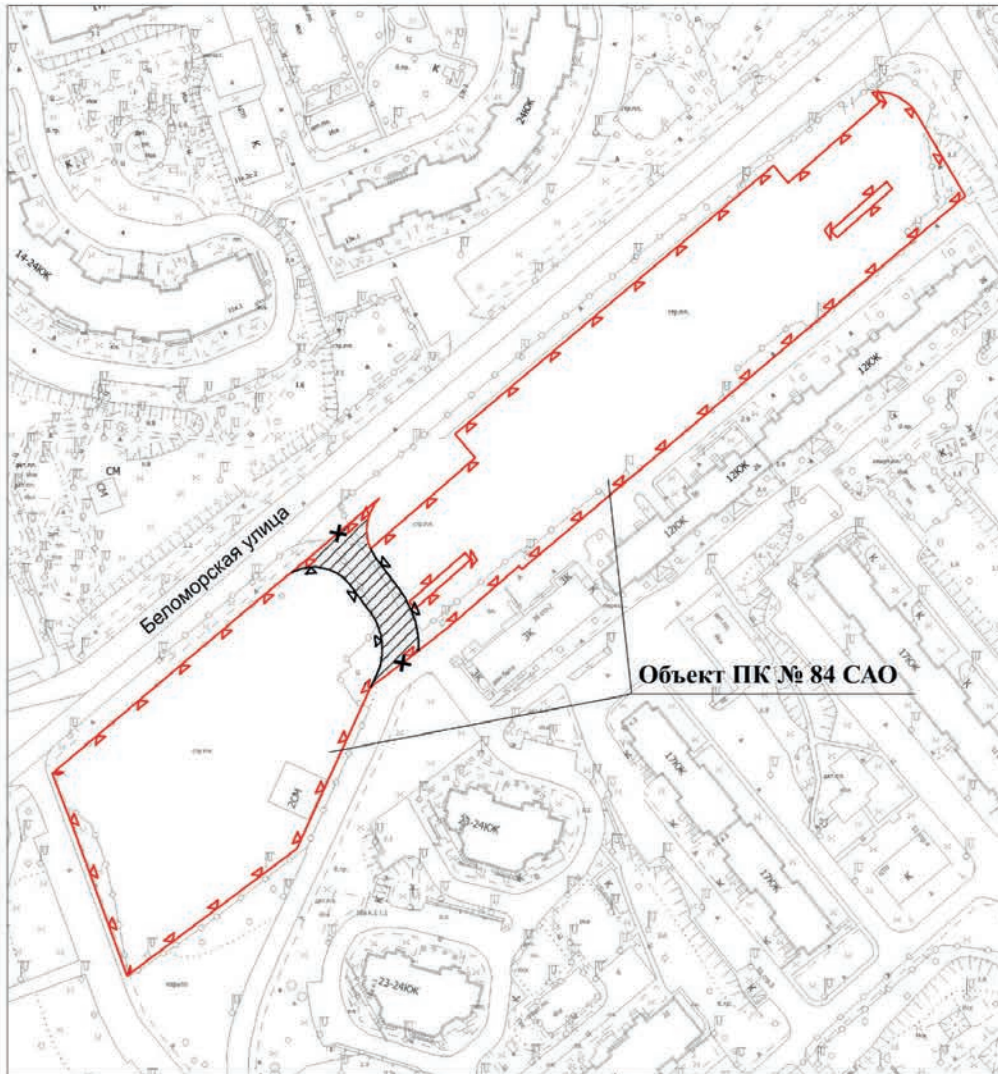
**Схема границ объекта природного комплекса № 80
Северного административного округа города Москвы
"Парк у кинотеатра "Ереван" по Дмитровскому шоссе"**







УСЛОВНЫЕ ОБОЗНАЧЕНИЯ

-  существующие границы объектов природного комплекса города Москвы
-  отменяемые границы объектов природного комплекса города Москвы
-  устанавливаемые границы объектов природного комплекса города Москвы
-  участки территории, исключаемые из состава объекта природного комплекса № 80 Северного административного округа города Москвы "Парк у кинотеатра "Ереван" по Дмитровскому шоссе", общей площадью 1,39 га

**Схема границ объекта природного комплекса № 84
Северного административного округа города Москвы
"Сквер по Беломорской ул."**

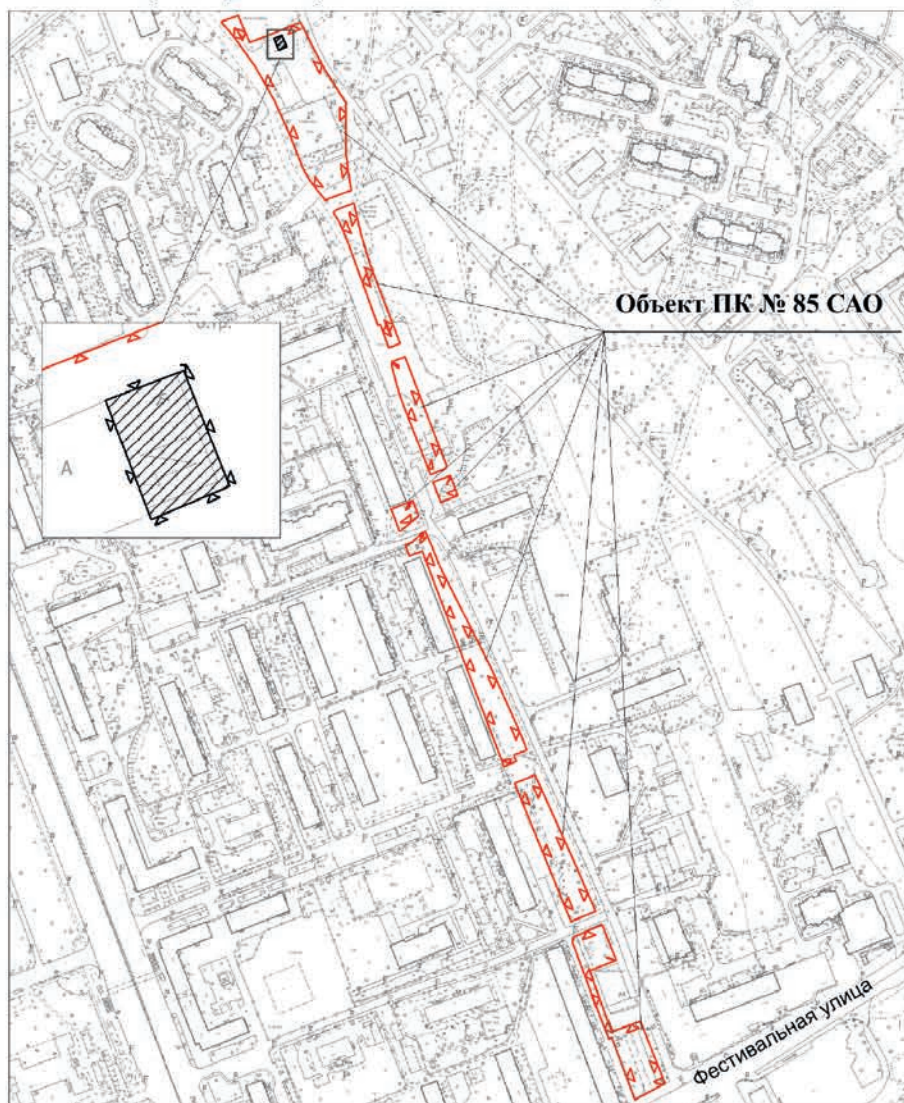


УСЛОВНЫЕ ОБОЗНАЧЕНИЯ





-  существующие границы объектов природного комплекса города Москвы
-  отменяемые границы объектов природного комплекса города Москвы
-  устанавливаемые границы объектов природного комплекса города Москвы
-  участок территории, исключаемый из состава объекта природного комплекса № 84 Северного административного округа города Москвы "Сквер по Беломорской ул.", площадью 0,07 га

Приложение 31
к постановлению Правительства Москвы
от 5 июля 2024 г. № 1505-ПП

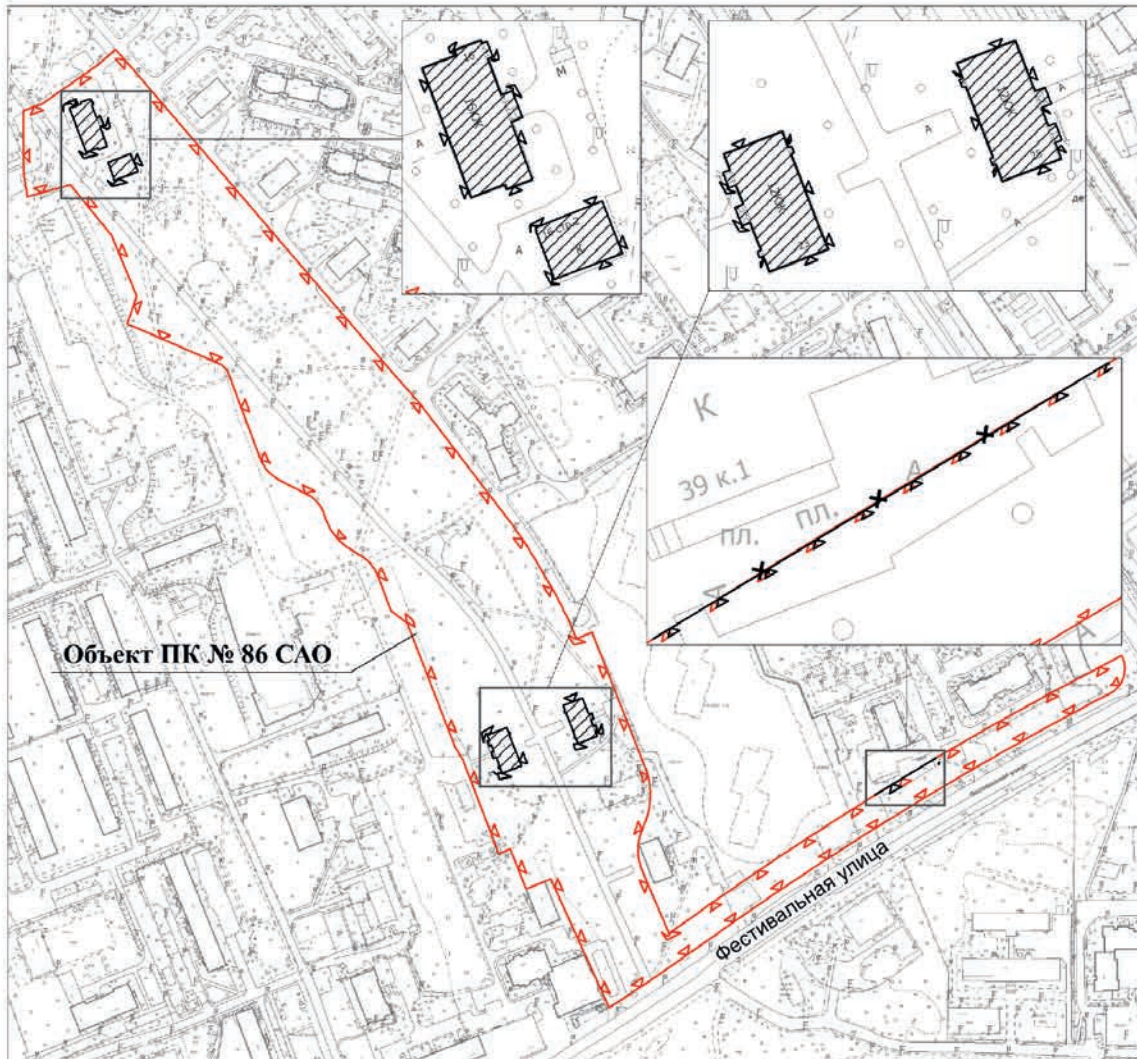
Схема границ объекта природного комплекса № 85
Северного административного округа города Москвы
"Бульвар между Фестивальной и Беломорской ул."







УСЛОВНЫЕ ОБОЗНАЧЕНИЯ

-  существующие границы объектов природного комплекса города Москвы
-  отменяемые границы объектов природного комплекса города Москвы
-  устанавливаемые границы объектов природного комплекса города Москвы
-  участок территории, исключаемый из состава объекта природного комплекса № 85 Северного административного округа города Москвы "Бульвар между Фестивальной и Беломорской ул", площадью 0,01 га

**Схема границ объекта природного комплекса № 86
Северного административного округа города Москвы
"Сквер над Аксиньинским ручьем"**

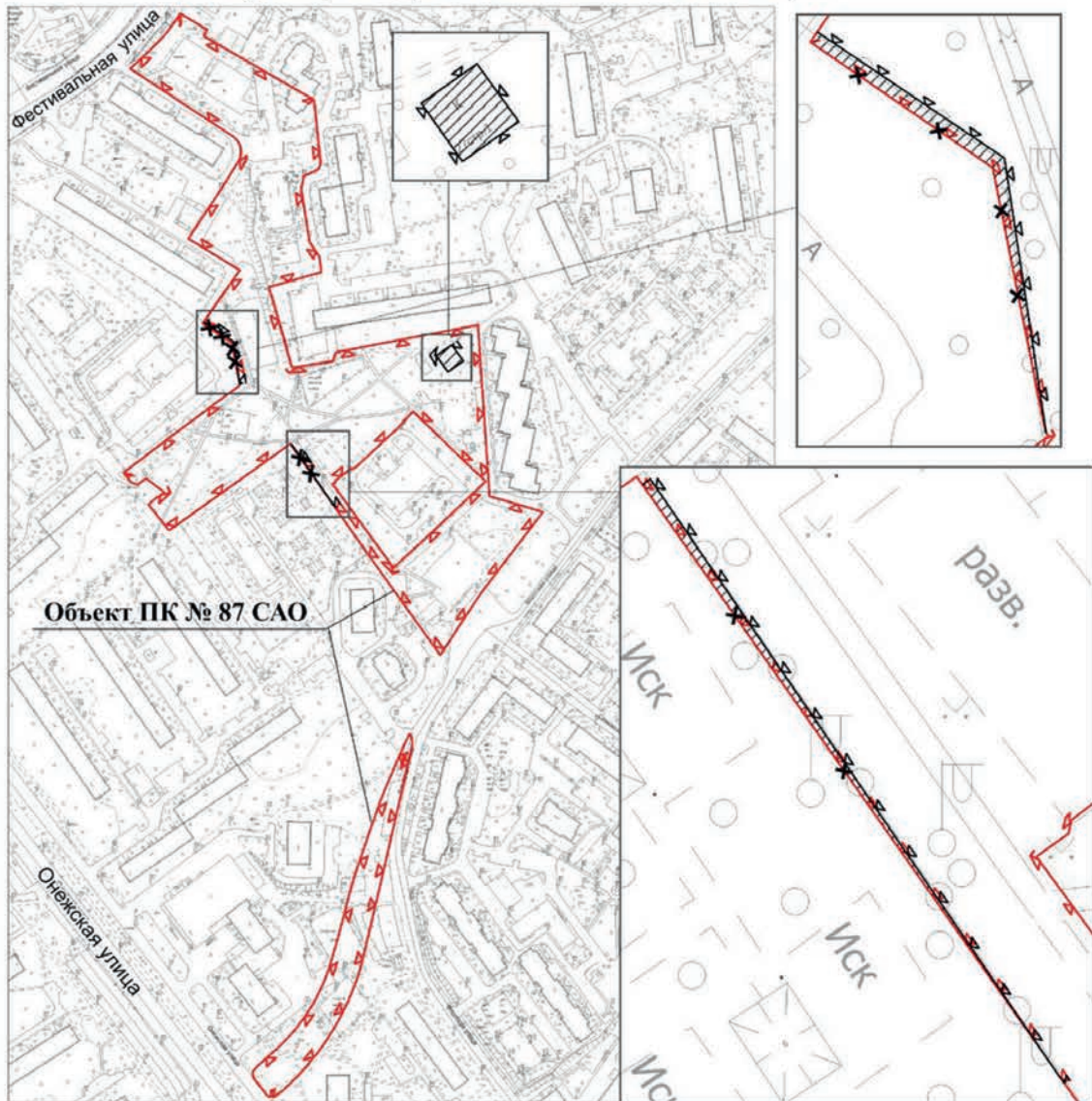


УСЛОВНЫЕ ОБОЗНАЧЕНИЯ





-  существующие границы объектов природного комплекса города Москвы
-  отменяемые границы объектов природного комплекса города Москвы
-  устанавливаемые границы объектов природного комплекса города Москвы
-  участки территории, исключаемые из состава объекта природного комплекса № 86 Северного административного округа города Москвы "Сквер над Аксиньинским ручьем", общей площадью 0,17 га

Приложение 33
к постановлению Правительства Москвы
от 5 июля 2024 г. № 1505-ПП

Схема границ объекта природного комплекса № 87
Северного административного округа города Москвы
"Бульвар между Фестивальной и Онежской ул."







УСЛОВНЫЕ ОБОЗНАЧЕНИЯ

-  существующие границы объектов природного комплекса города Москвы
-  отменяемые границы объектов природного комплекса города Москвы
-  устанавливаемые границы объектов природного комплекса города Москвы
-  участки территории, исключаемые из состава объекта природного комплекса № 87 Северного административного округа города Москвы "Бульвар между Фестивальной и Онежской ул.", общей площадью 0,03 га

**Схема границ объекта природного комплекса № 88 Северного
административного округа города Москвы
"Парк Северного речного вокзала"**



УСЛОВНЫЕ ОБОЗНАЧЕНИЯ





-  существующие границы объектов природного комплекса города Москвы
-  отменяемые границы объектов природного комплекса города Москвы
-  устанавливаемые границы объектов природного комплекса города Москвы
-  участок территории, исключаемый из состава объекта природного комплекса № 88 Северного административного округа города Москвы "Парк Северного речного вокзала", площадью 1,72 га

Приложение 35
к постановлению Правительства Москвы
от 5 июля 2024 г. № 1505-ПП

**Схема границ объекта природного комплекса № 90 Северного
административного округа города Москвы "Парк Дружбы"**






УСЛОВНЫЕ ОБОЗНАЧЕНИЯ

-  существующие границы объектов природного комплекса города Москвы
-  отменяемые границы объектов природного комплекса города Москвы
-  устанавливаемые границы объектов природного комплекса города Москвы
-  участки территории, исключаемые из состава объекта природного комплекса № 90 Северного административного округа города Москвы "Парк Дружбы", общей площадью 0,01 га

**Схема границ объекта природного комплекса № 92
Северного административного округа города Москвы
"Сквер у универсама по ул. Лавочкина"**

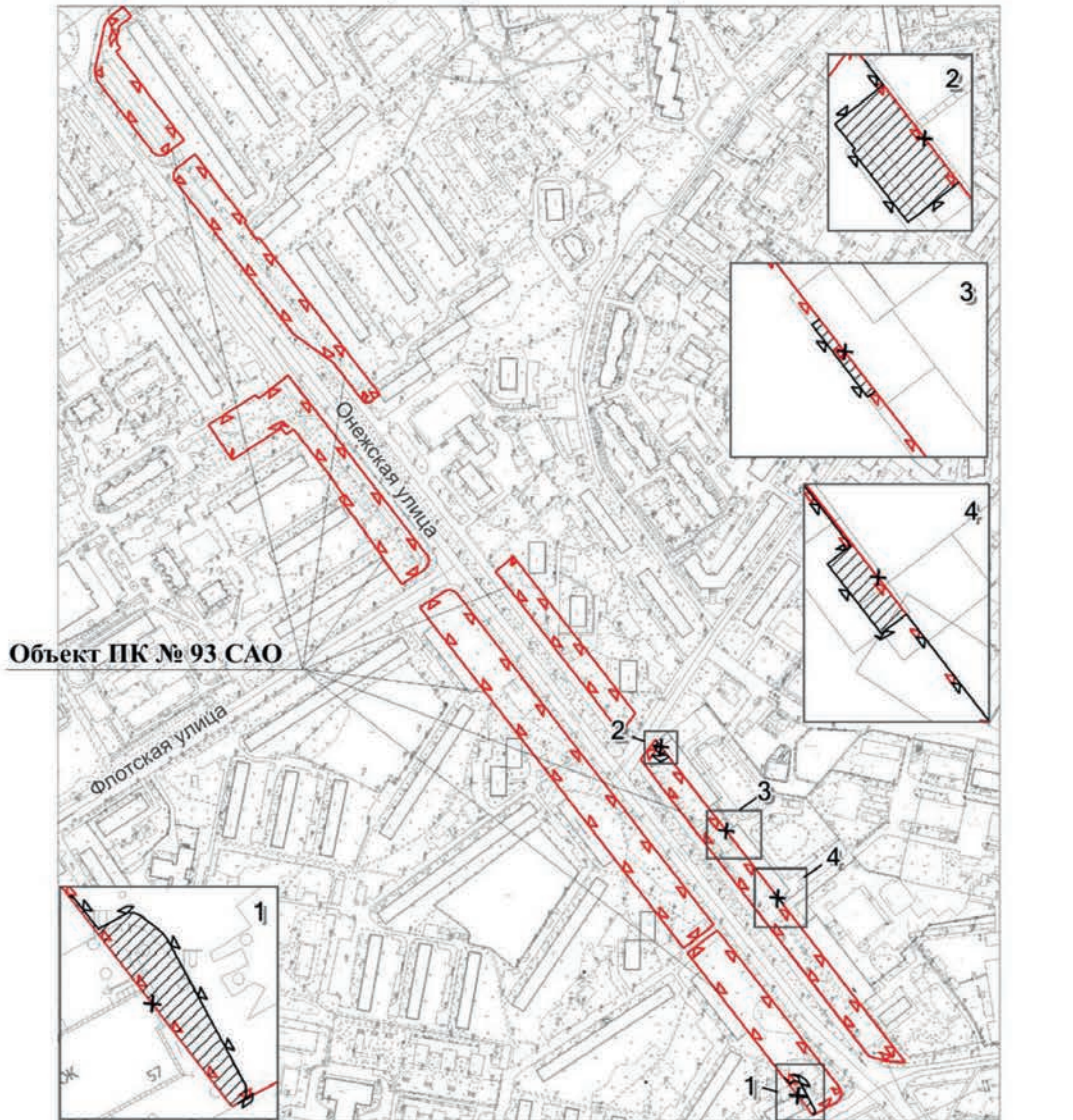


УСЛОВНЫЕ ОБОЗНАЧЕНИЯ

-  существующие границы объектов природного комплекса города Москвы
-  устанавливаемые границы объектов природного комплекса города Москвы
-  участок территории, исключаемый из состава объекта природного комплекса № 92 Северного административного округа города Москвы "Сквер у универсама по ул. Лавочкина", площадью 0,01 га

Приложение 37
к постановлению Правительства Москвы
от 5 июля 2024 г. № 1505-ПП

**Схема границ объекта природного комплекса № 93
Северного административного округа города Москвы
"Бульвар по Онежской ул."**



УСЛОВНЫЕ ОБОЗНАЧЕНИЯ





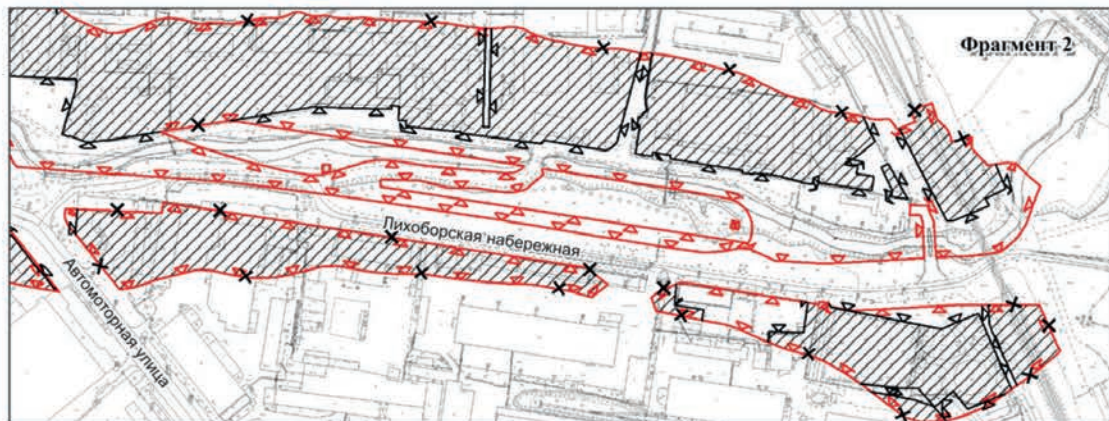
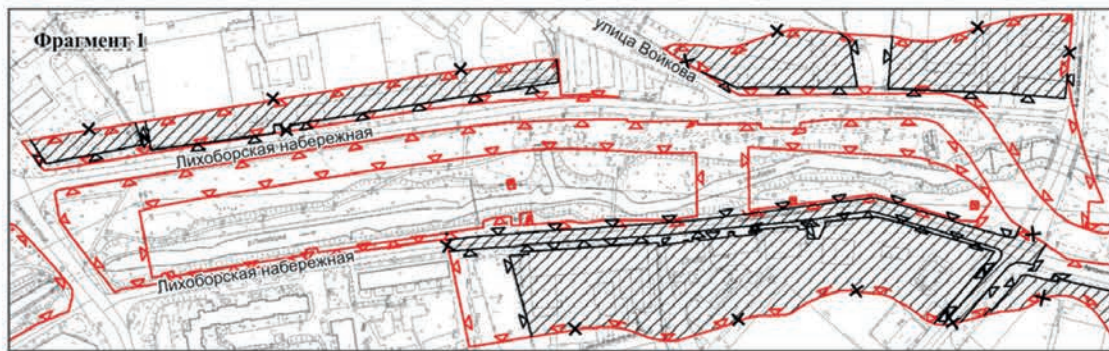




-  существующие границы объектов природного комплекса города Москвы
-  отменяемые границы объектов природного комплекса города Москвы
-  устанавливаемые границы объектов природного комплекса города Москвы
-  участки территории, исключаемые из состава объекта природного комплекса № 93 Северного административного округа города Москвы "Бульвар по Онежской ул.", общей площадью 0,03 га

Схема границ объекта природного комплекса № 96 Северного административного округа города Москвы "Долина р. Лихоборки вдоль Кронштадтского бульвара и Лихоборской набережной до Ленинградского направления Октябрьской железной дороги"

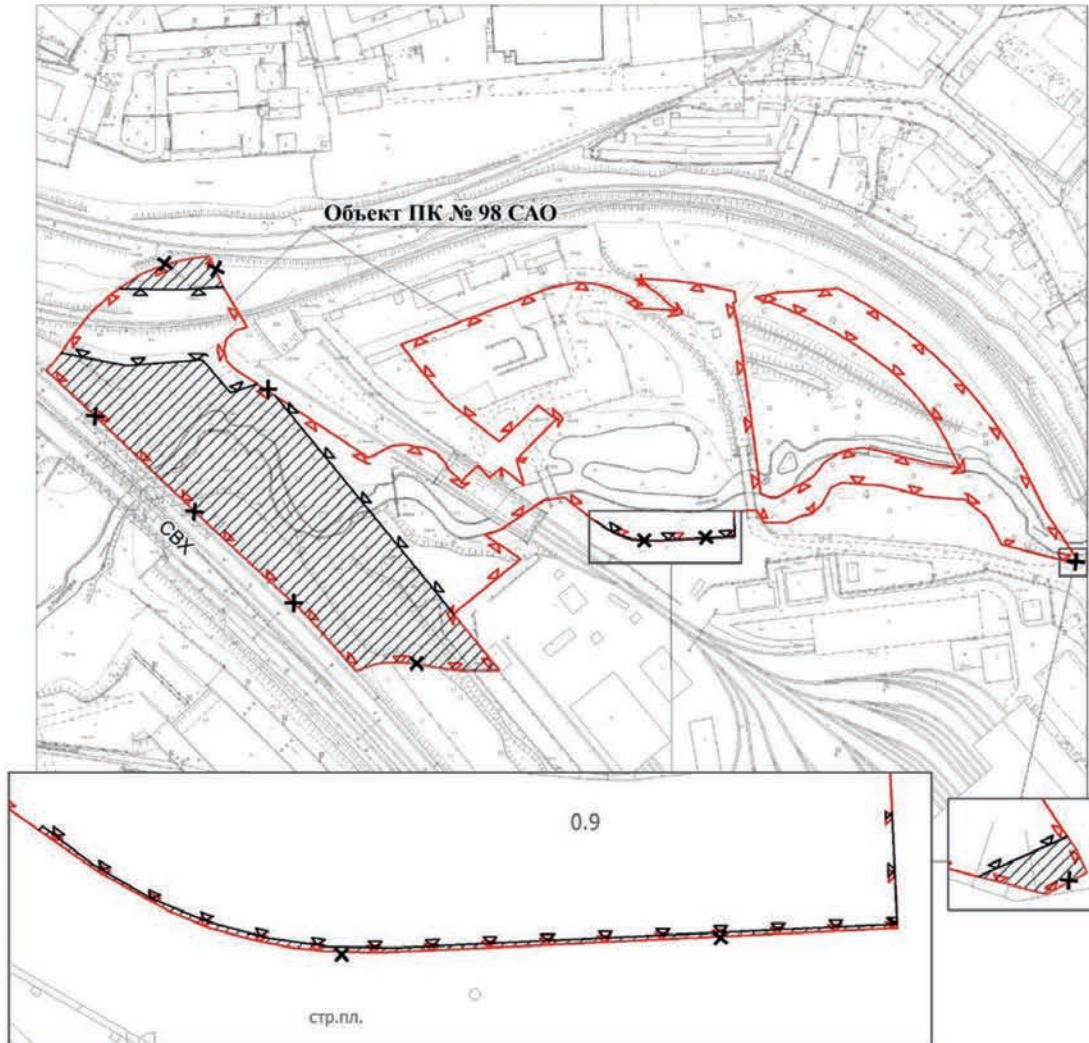


УСЛОВНЫЕ ОБОЗНАЧЕНИЯ

-  существующие границы объектов природного комплекса города Москвы
-  отменяемые границы объектов природного комплекса города Москвы
-  устанавливаемые границы объектов природного комплекса города Москвы
-  участки территории, исключаемые из состава объекта природного комплекса № 96 Северного административного округа города Москвы "Долина р. Лихоборки вдоль Кронштадтского бульвара и Лихоборской набережной до Ленинградского направления Октябрьской железной дороги", общей площадью 14,15 га

Приложение 39
к постановлению Правительства Москвы
от 5 июля 2024 г. № 1505-ПП

Схема границ объекта природного комплекса № 98
Северного административного округа города Москвы
"Долина р. Лихоборки между Ленинградским направлением
Октябрьской железной дороги и Верхнелихоборской ул."



УСЛОВНЫЕ ОБОЗНАЧЕНИЯ





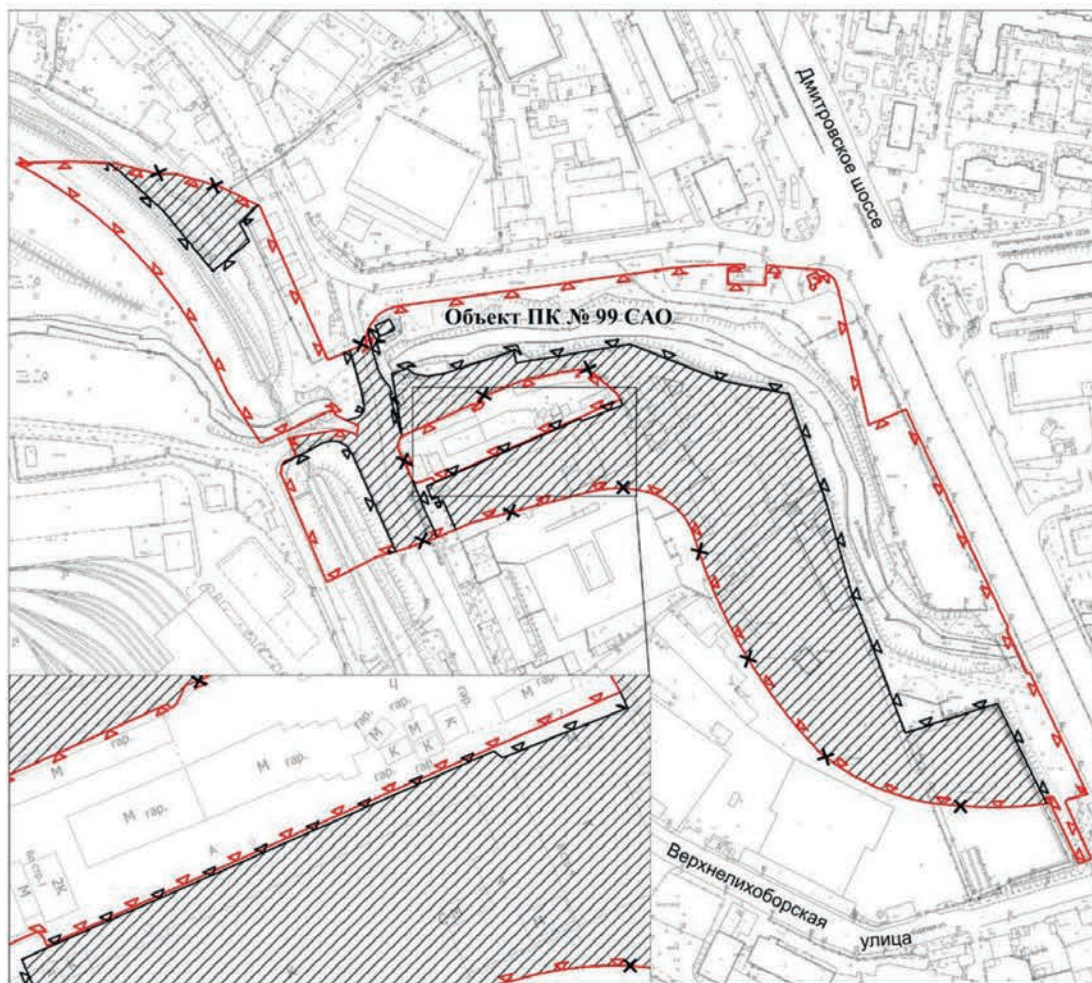




-  существующие границы объектов природного комплекса города Москвы
-  отменяемые границы объектов природного комплекса города Москвы
-  устанавливаемые границы объектов природного комплекса города Москвы
-  участки территории, исключаемые из состава объекта природного комплекса № 98 Северного административного округа города Москвы "Долина р. Лихоборки между Ленинградским направлением Октябрьской железной дороги и Верхнелихоборской ул.", общей площадью 2,45 га

Схема границ объекта природного комплекса № 99 Северного административного округа города Москвы "Долина р. Лихоборки между Верхнелихоборской ул. и Дмитровским шоссе"

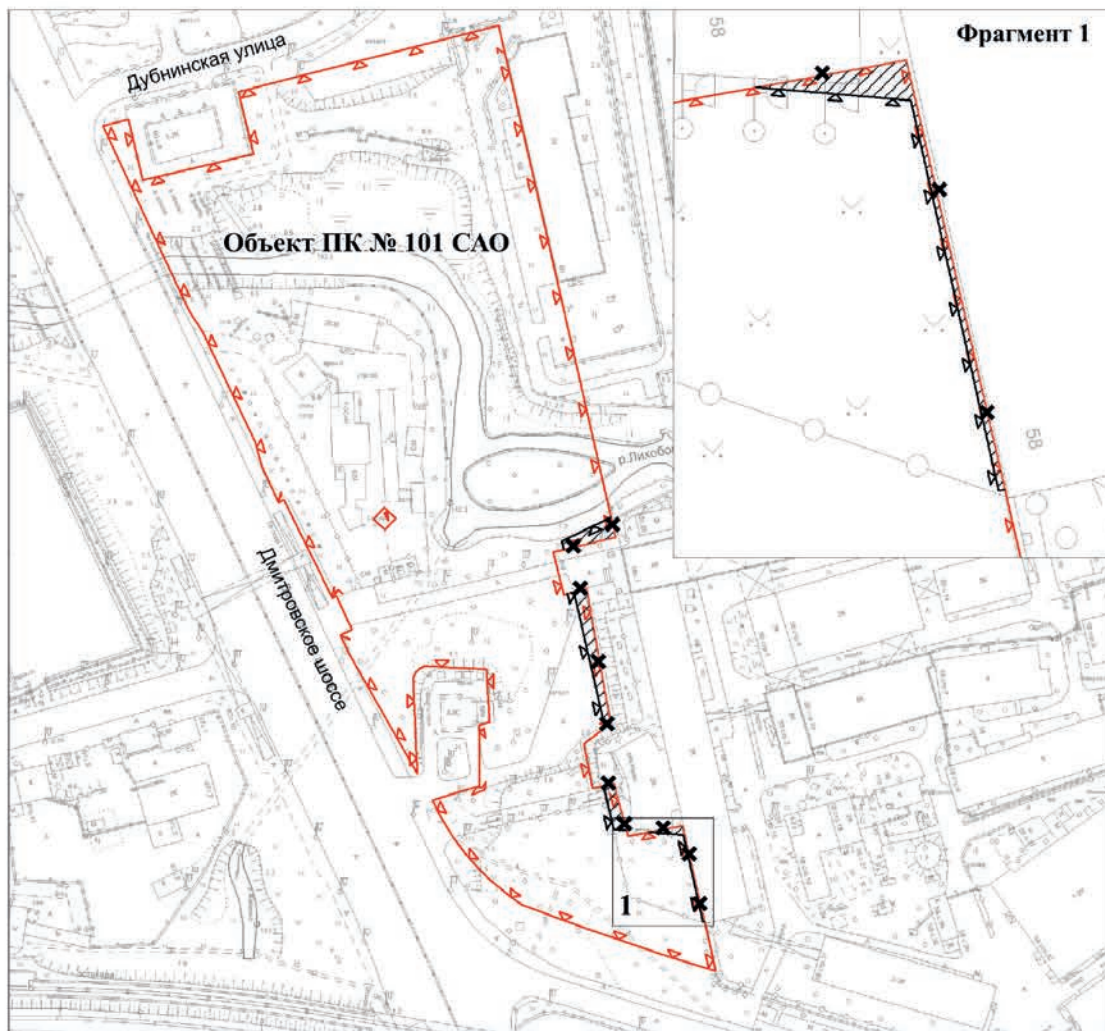


УСЛОВНЫЕ ОБОЗНАЧЕНИЯ

-  существующие границы объектов природного комплекса города Москвы
-  отменяемые границы объектов природного комплекса города Москвы
-  устанавливаемые границы объектов природного комплекса города Москвы
-  участки территории, исключаемые из состава объекта природного комплекса № 99 Северного административного округа города Москвы «Долина р. Лихоборки между Верхнелихоборской ул. и Дмитровским шоссе», общей площадью 4,41 га

Приложение 41
к постановлению Правительства Москвы
от 5 июля 2024 г. № 1505-ПП

Схема границ объекта природного комплекса № 101 Северного административного округа города Москвы "Сквер у здания Владимирского механического завода по Дмитровскому шоссе"



УСЛОВНЫЕ ОБОЗНАЧЕНИЯ




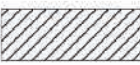
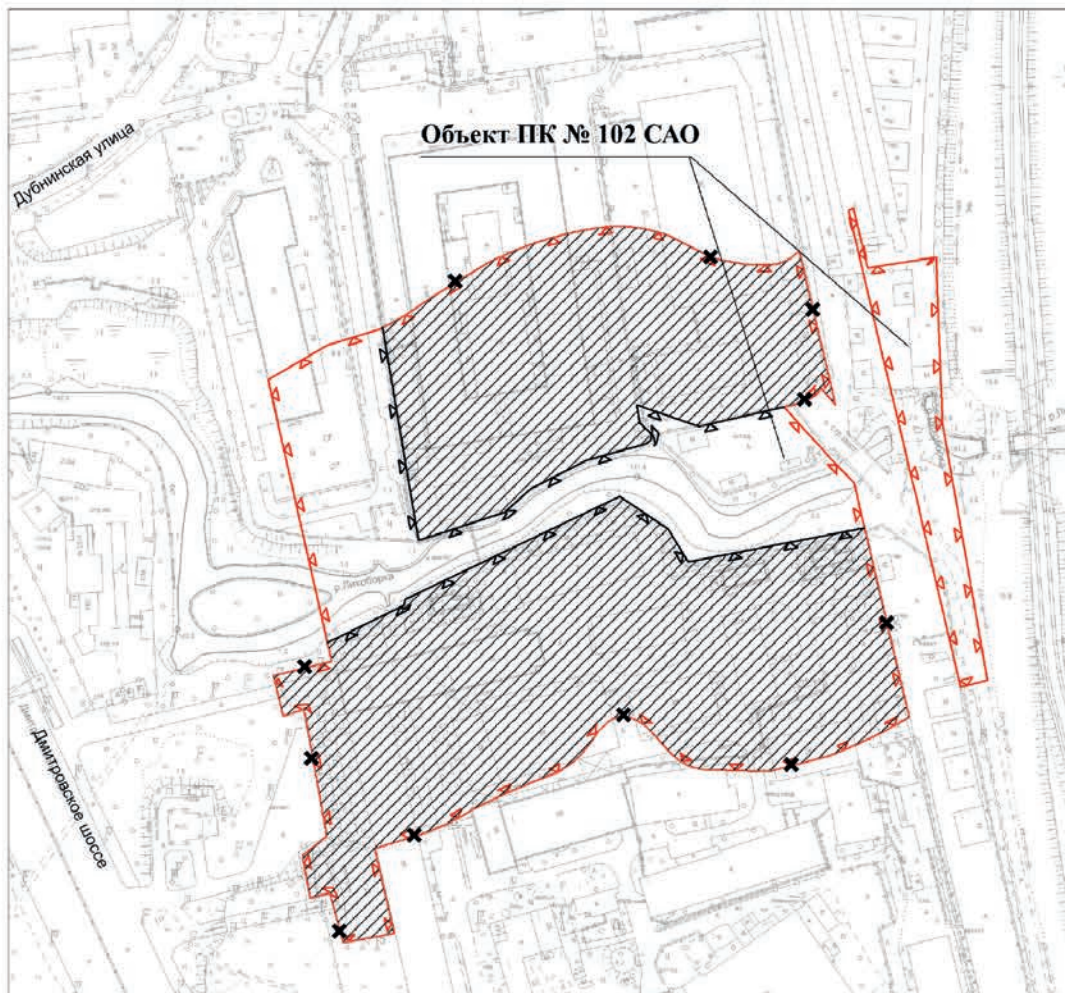




-  существующие границы объектов природного комплекса города Москвы
-  отменяемые границы объектов природного комплекса города Москвы
-  устанавливаемые границы объектов природного комплекса города Москвы
-  участки территории, исключаемые из состава объекта природного комплекса № 101 Северного административного округа города Москвы "Сквер у здания Владимирского механического завода по Дмитровскому шоссе", общей площадью 0,05 га

Схема границ объекта природного комплекса № 102 Северного административного округа города Москвы "Долина р. Лихоборки по Локомотивному проезду"

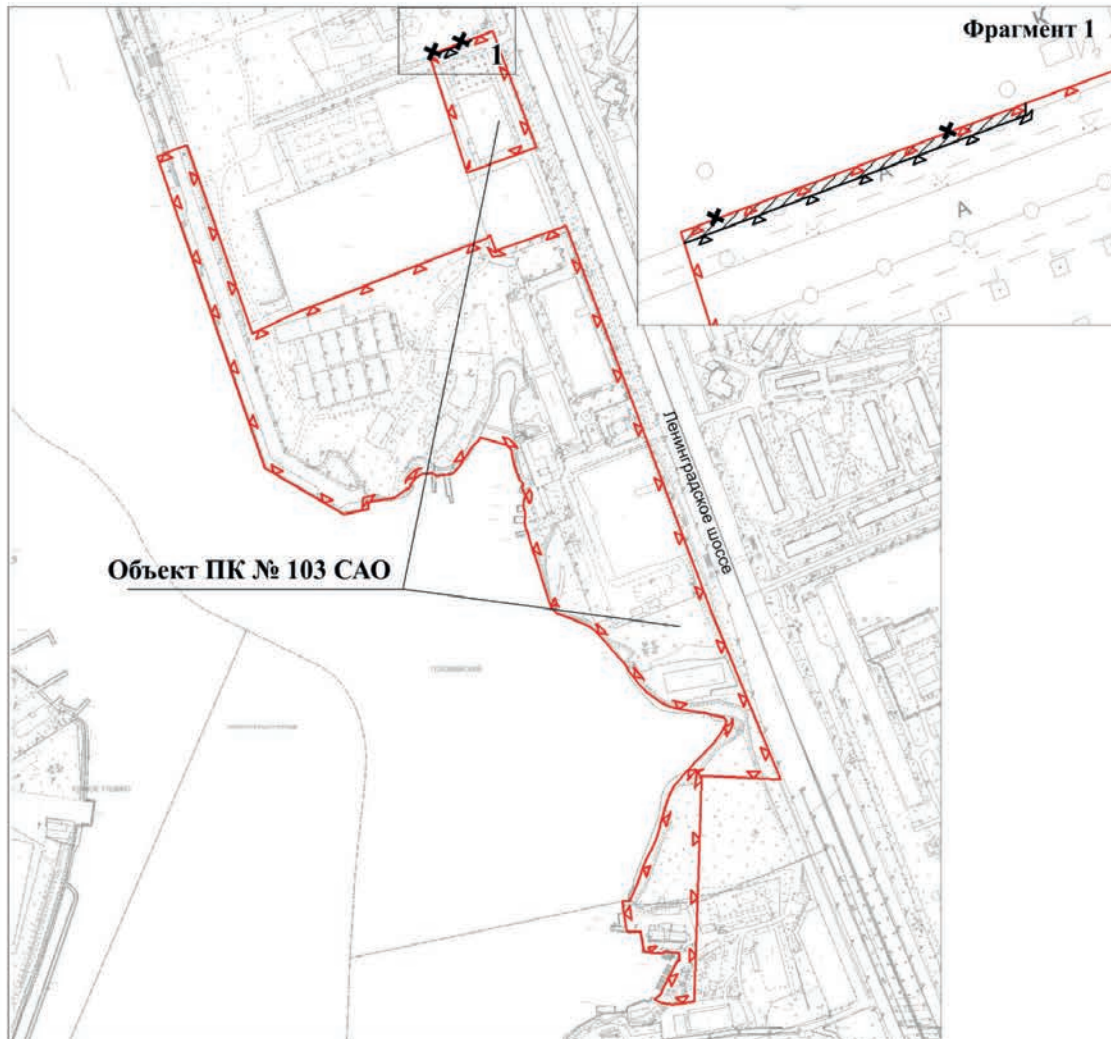


УСЛОВНЫЕ ОБОЗНАЧЕНИЯ

-  существующие границы объектов природного комплекса города Москвы
-  отменяемые границы объектов природного комплекса города Москвы
-  устанавливаемые границы объектов природного комплекса города Москвы
-  участки территории, исключаемые из состава объекта природного комплекса № 102 Северного административного округа города Москвы "Долина р. Лихоборки по Локомотивному проезду", общей площадью 4,25 га

Приложение 43
к постановлению Правительства Москвы
от 5 июля 2024 г. № 1505-ПП

Схема границ объекта природного комплекса № 103 Северного административного округа города Москвы "Спортивно-рекреационный комплекс (проектный) на берегу Химкинского водохранилища"



УСЛОВНЫЕ ОБОЗНАЧЕНИЯ





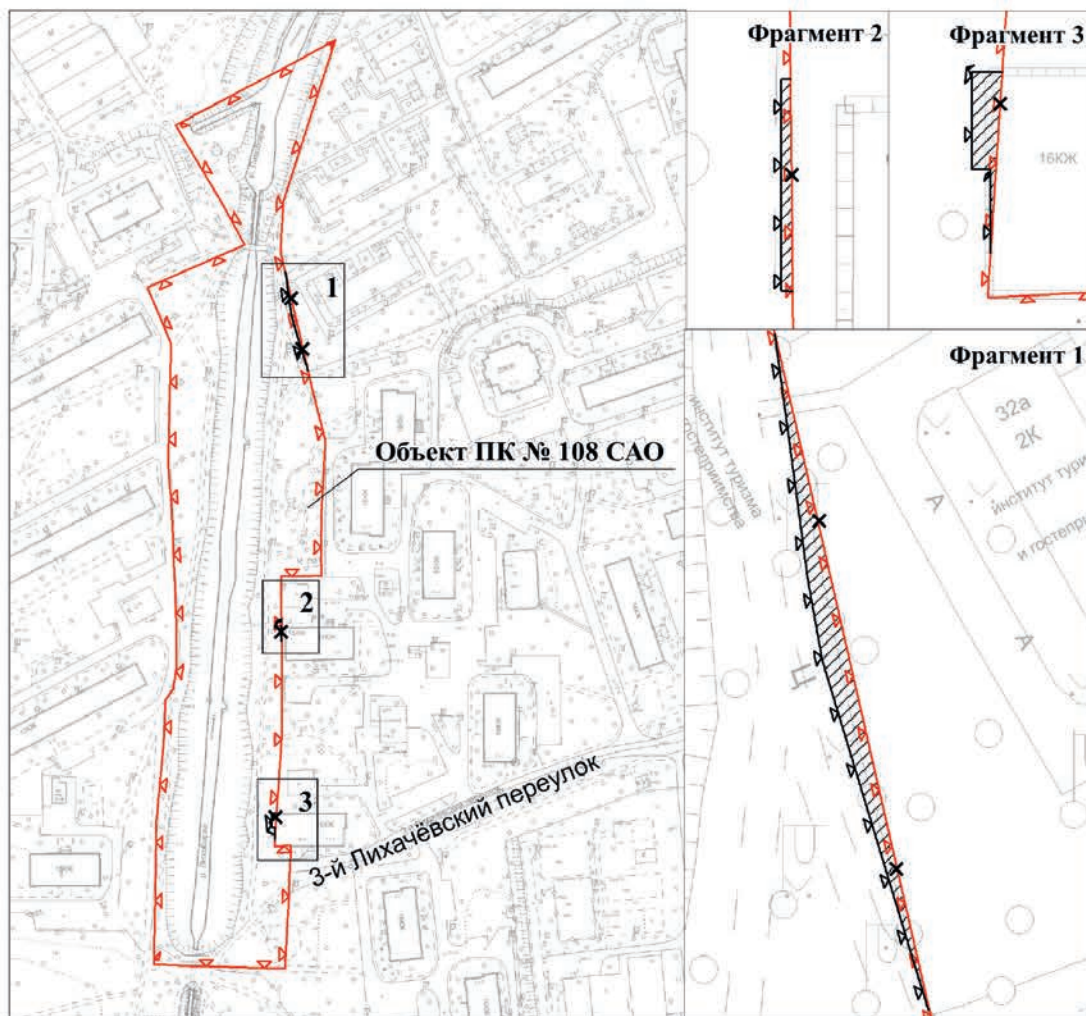




-  существующие границы объектов природного комплекса города Москвы
-  отменяемые границы объектов природного комплекса города Москвы
-  устанавливаемые границы объектов природного комплекса города Москвы
-  участок территории, исключаемый из состава объекта природного комплекса № 103 Северного административного округа города Москвы "Спортивно-рекреационный комплекс (проектный) на берегу Химкинского водохранилища", площадью 0,01 га

Схема границ объекта природного комплекса № 108 Северного административного округа города Москвы "Бульвар между Головинскими прудами и р. Лихоборкой"



УСЛОВНЫЕ ОБОЗНАЧЕНИЯ

-  существующие границы объектов природного комплекса города Москвы
-  отменяемые границы объектов природного комплекса города Москвы
-  устанавливаемые границы объектов природного комплекса города Москвы
-  участки территории, исключаемые из состава объекта природного комплекса № 108 Северного административного округа города Москвы "Бульвар между Головинскими прудами и р. Лихоборкой", общей площадью 0,01 га

Приложение 45
к постановлению Правительства Москвы
от 5 июля 2024 г. № 1505-ПП

Схема границ объекта природного комплекса № 110 Северного административного округа города Москвы "Спасательная станция на Химкинском водохранилище"



УСЛОВНЫЕ ОБОЗНАЧЕНИЯ








-  существующие границы объектов природного комплекса города Москвы
-  отменяемые границы объектов природного комплекса города Москвы
-  устанавливаемые границы объектов природного комплекса города Москвы
-  участок территории, исключаемый из состава объекта природного комплекса № 110 Северного административного округа города Москвы "Спасательная станция на Химкинском водохранилище", площадью 1,09 га

Схема границ объекта природного комплекса № 111 Северного административного округа города Москвы "Озелененная территория спортивно-рекреационных объектов МГО ВФСО "Динамо"

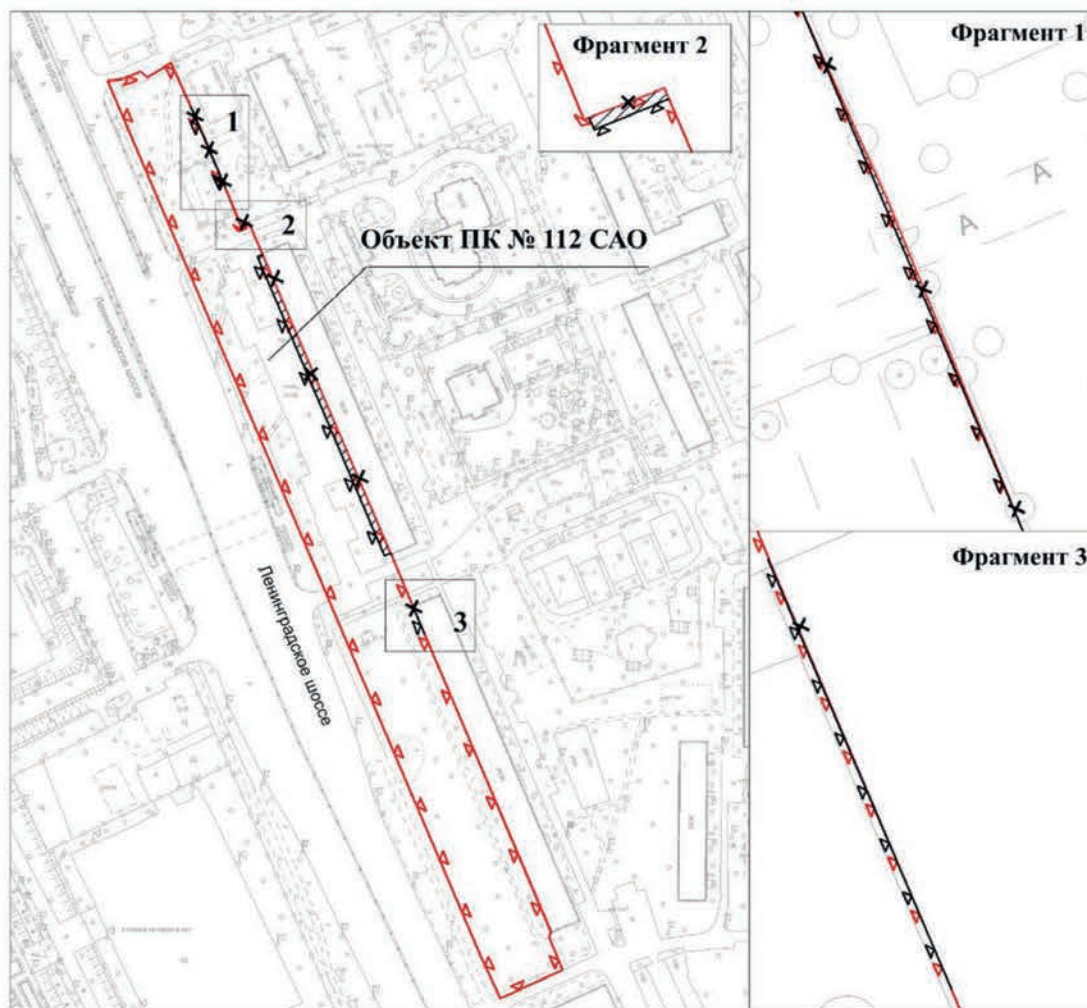


УСЛОВНЫЕ ОБОЗНАЧЕНИЯ





-  существующие границы объектов природного комплекса города Москвы
-  устанавливаемые границы объектов природного комплекса города Москвы
-  участки территории, исключаемые из состава объекта природного комплекса № 111 Северного административного округа города Москвы "Озелененная территория спортивно-рекреационных объектов МГО ВФСО "Динамо", общей площадью 1,72 га

Приложение 47
к постановлению Правительства Москвы
от 5 июля 2024 г. № 1505-ПП

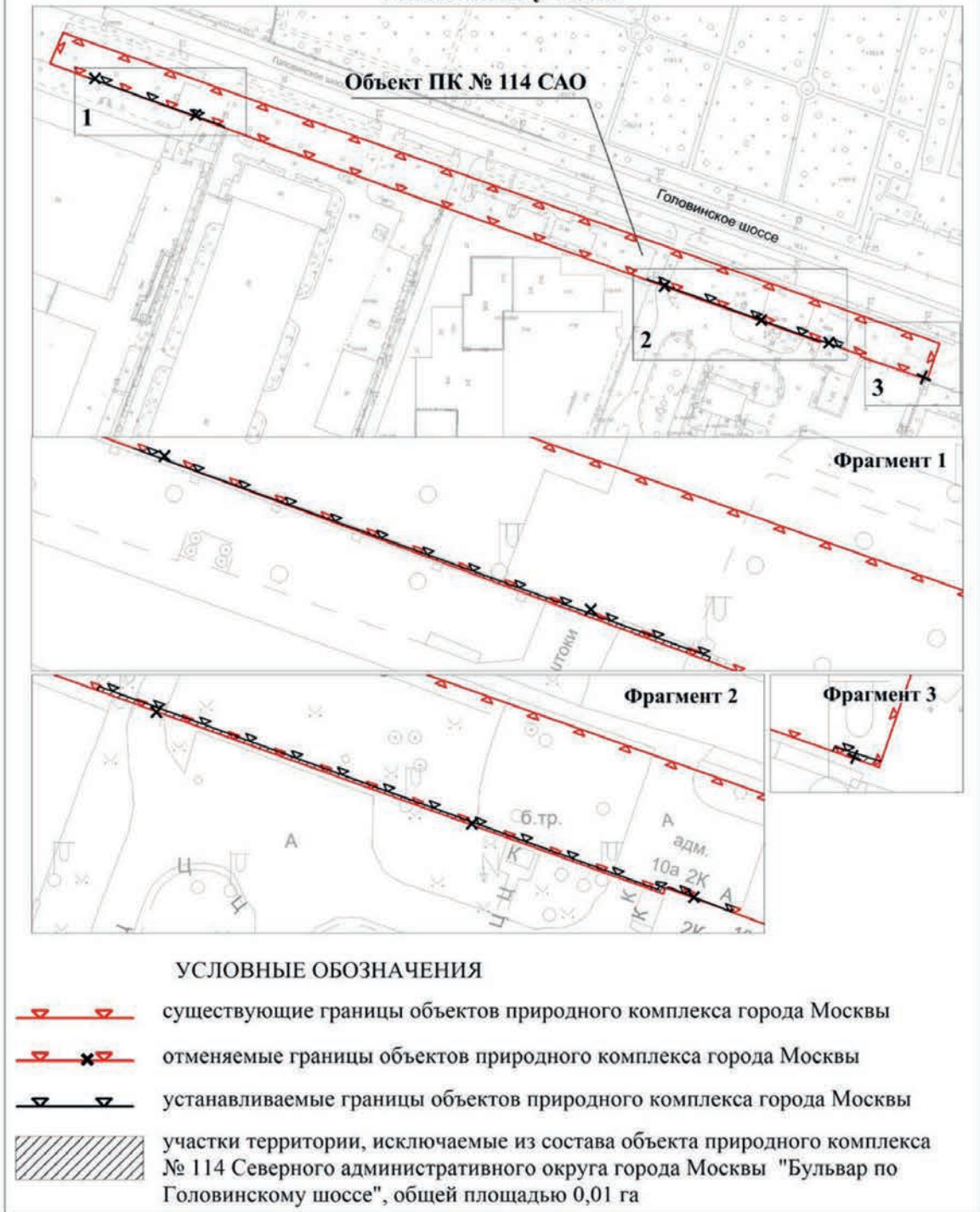
**Схема границ объекта природного комплекса № 112 Северного
административного округа города Москвы "Бульвар по
Ленинградскому шоссе"**



УСЛОВНЫЕ ОБОЗНАЧЕНИЯ

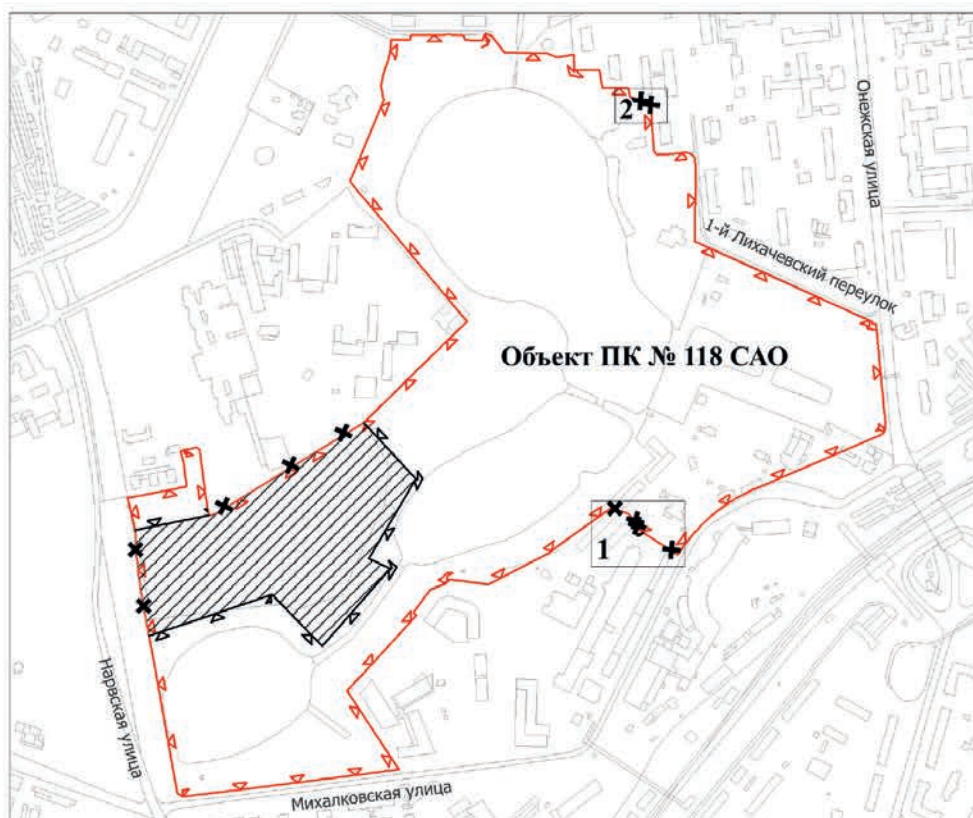
-  границы объектов природного комплекса города Москвы
-  отменяемые границы объектов природного комплекса города Москвы
-  устанавливаемые границы объектов природного комплекса города Москвы
-  участки территории, исключаемые из состава объекта природного комплекса № 112 Северного административного округа города Москвы "Бульвар по Ленинградскому шоссе", общей площадью 0,04 га

**Схема границ объекта природного комплекса № 114 Северного
административного округа города Москвы "Бульвар по
Головинскому шоссе"**



Приложение 49
к постановлению Правительства Москвы
от 5 июля 2024 г. № 1505-ПП

Схема границ объекта природного комплекса № 118 Северного административного округа города Москвы "Усадьба "Михалково"



УСЛОВНЫЕ ОБОЗНАЧЕНИЯ





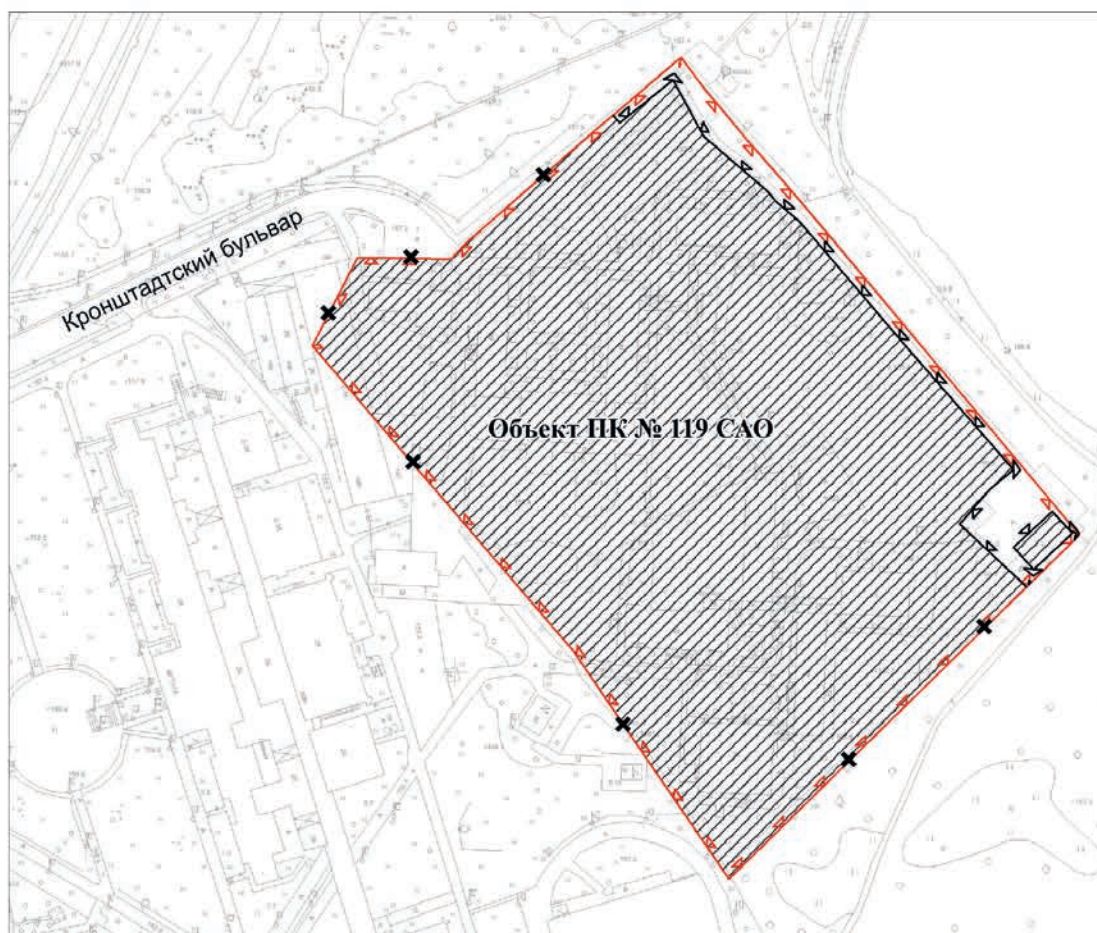




-  существующие границы объектов природного комплекса города Москвы
-  отменяемые границы объектов природного комплекса города Москвы
-  устанавливаемые границы объектов природного комплекса города Москвы
-  участки территории, исключаемые из состава объекта природного комплекса № 118 Северного административного округа города Москвы "Усадьба "Михалково", общей площадью 7,23 га

Схема границ объекта природного комплекса № 119 Северного административного округа города Москвы "Школа-интернат на Кронштадтском бульваре у Головинских прудов"

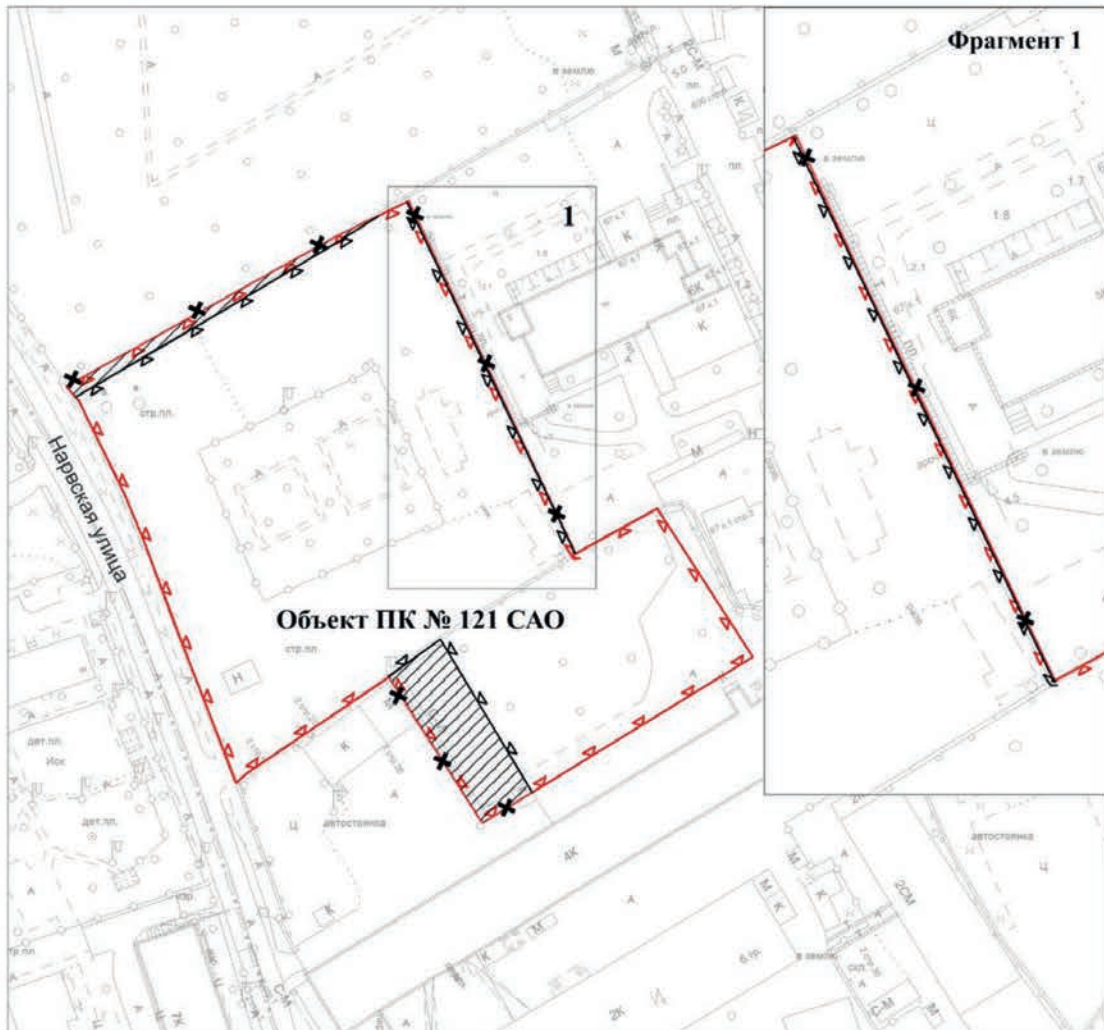


УСЛОВНЫЕ ОБОЗНАЧЕНИЯ





-  существующие границы объектов природного комплекса города Москвы
-  отменяемые границы объектов природного комплекса города Москвы
-  устанавливаемые границы объектов природного комплекса города Москвы
-  участки территории, исключаемые из состава объекта природного комплекса № 119 Северного административного округа города Москвы "Школа-интернат на Кронштадтском бульваре у Головинских прудов", общей площадью 5,37 га

Приложение 51
к постановлению Правительства Москвы
от 5 июля 2024 г. № 1505-ПП

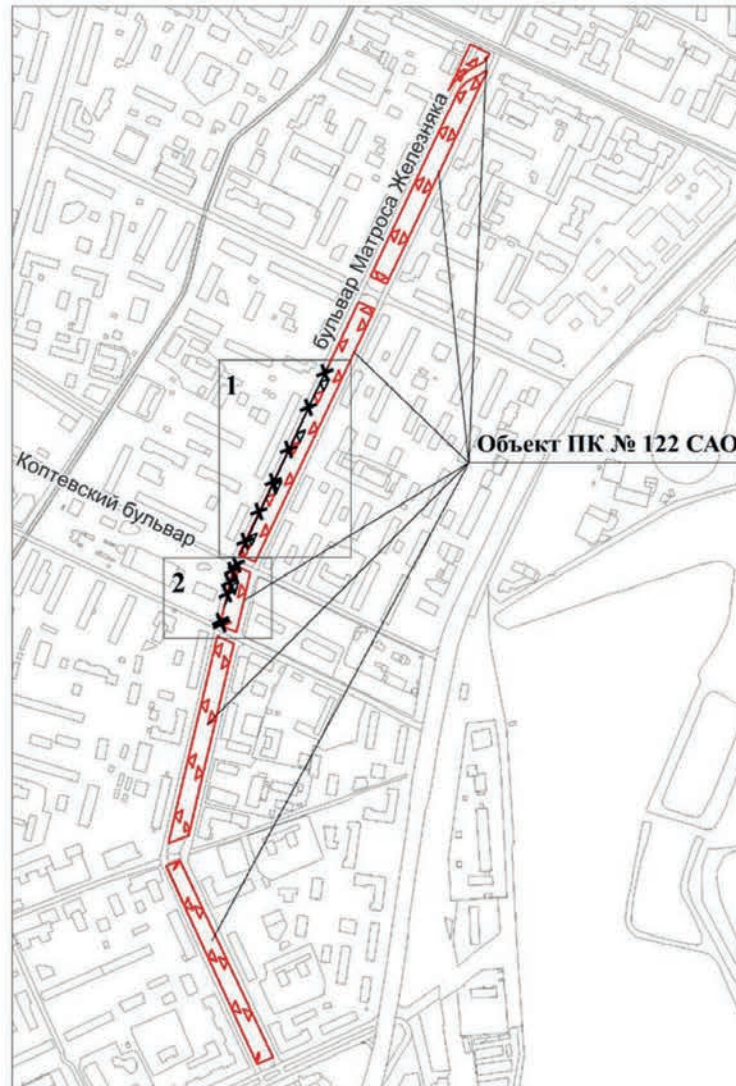
Схема границ объекта природного комплекса № 121 Северного административного округа города Москвы "Сосновый сквер на территории мебельного комбината по Нарвской ул."







УСЛОВНЫЕ ОБОЗНАЧЕНИЯ

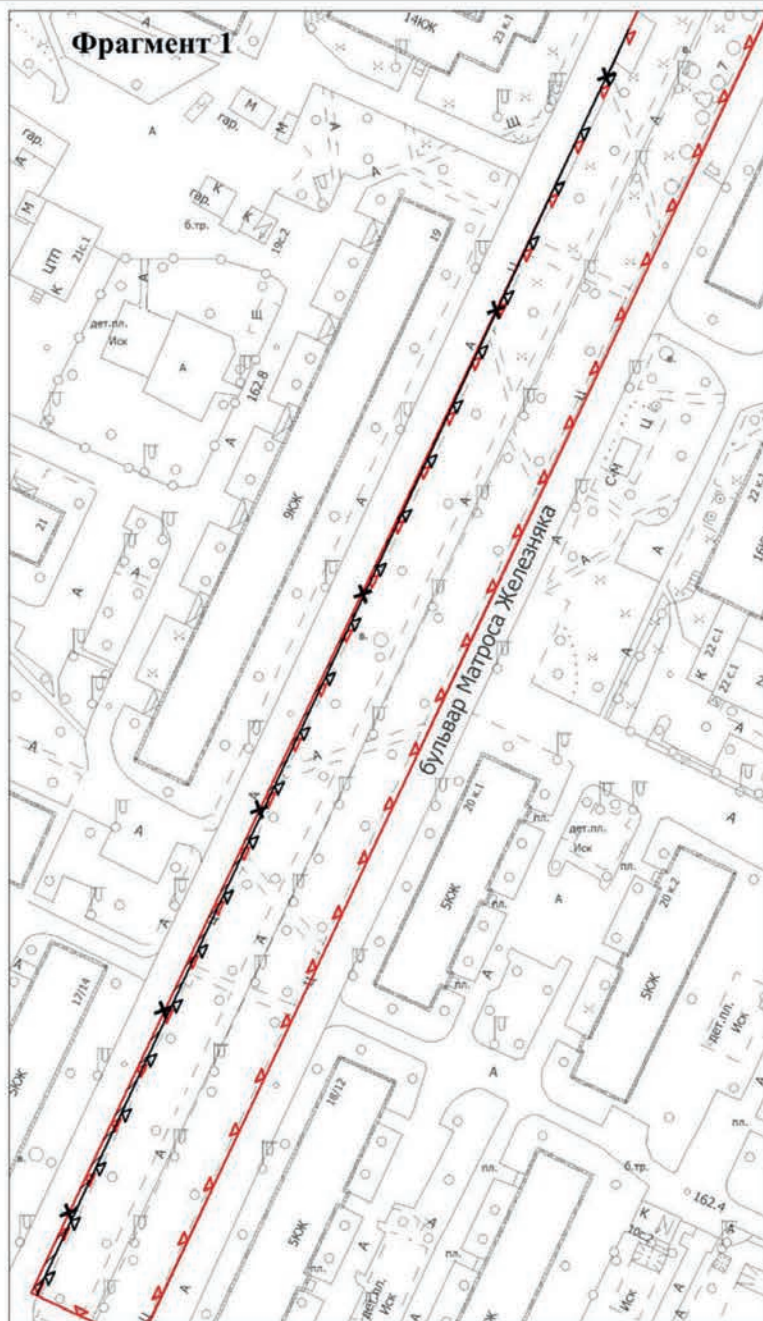
-  существующие границы объектов природного комплекса города Москвы
-  отменяемые границы объектов природного комплекса города Москвы
-  устанавливаемые границы объектов природного комплекса города Москвы
-  участки территории, исключаемые из состава объекта природного комплекса № 121 Северного административного округа города Москвы "Сосновый сквер на территории мебельного комбината по Нарвской ул.", общей площадью 0,1 га

**Схема границ объекта природного комплекса № 122
Северного административного округа города Москвы
"Бульвар по ул. Матроса Железняка"**



УСЛОВНЫЕ ОБОЗНАЧЕНИЯ

-  существующие границы объектов природного комплекса города Москвы
-  отменяемые границы объектов природного комплекса города Москвы
-  устанавливаемые границы объектов природного комплекса города Москвы
-  участки территории, исключаемые из состава объекта природного комплекса № 122 Северного административного округа города Москвы "Бульвар по ул. Матроса Железняка", общей площадью 0,03 га



УСЛОВНЫЕ ОБОЗНАЧЕНИЯ





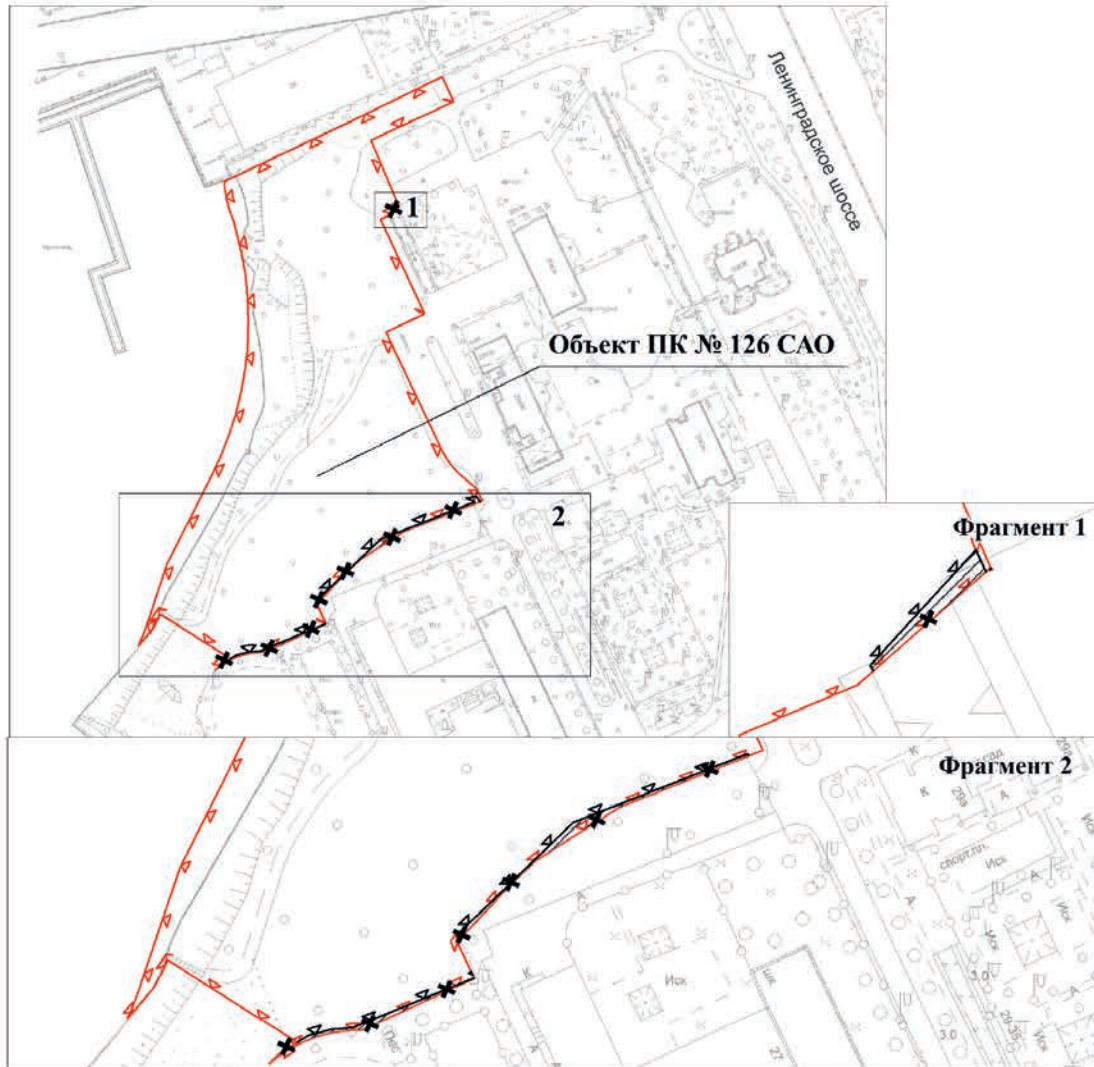




-  существующие границы объектов природного комплекса города Москвы
-  отменяемые границы объектов природного комплекса города Москвы
-  устанавливаемые границы объектов природного комплекса города Москвы
-  участки территории, исключаемые из состава объекта природного комплекса № 122 Северного административного округа города Москвы "Бульвар по ул. Матроса Железняка", общей площадью 0,03 га

Схема границ объекта природного комплекса № 126 Северного административного округа города Москвы "Березовый парк на Химкинском водохранилище"

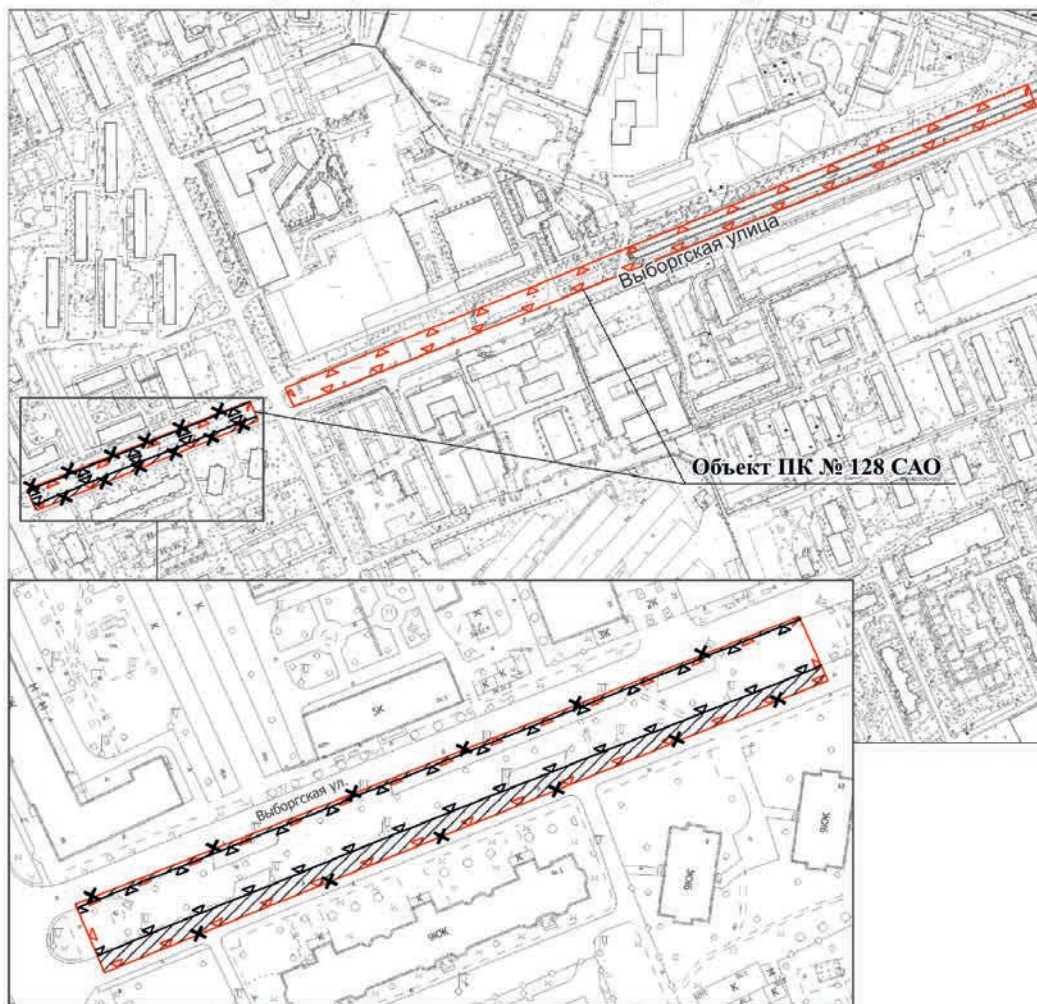


УСЛОВНЫЕ ОБОЗНАЧЕНИЯ





-  существующие границы объектов природного комплекса города Москвы
-  отменяемые границы объектов природного комплекса города Москвы
-  устанавливаемые границы объектов природного комплекса города Москвы
-  участки территории, исключаемые из состава объекта природного комплекса № 126 Северного административного округа города Москвы "Березовый парк на Химкинском водохранилище", общей площадью 0,01 га

Приложение 54
к постановлению Правительства Москвы
от 5 июля 2024 г. № 1505-ПП

Схема границ объекта природного комплекса № 128
Северного административного округа города Москвы
"Бульвар с каналом вдоль Выборгской ул."







УСЛОВНЫЕ ОБОЗНАЧЕНИЯ

-  существующие границы объектов природного комплекса города Москвы
-  отменяемые границы объектов природного комплекса города Москвы
-  устанавливаемые границы объектов природного комплекса города Москвы
-  участки территории, исключаемые из состава объекта природного комплекса № 128 Северного административного округа города Москвы "Бульвар с каналом вдоль Выборгской ул.", общей площадью 0,18 га

**Схема границ объекта природного комплекса № 130
Северного административного округа города Москвы
"Коптевский бульвар"**

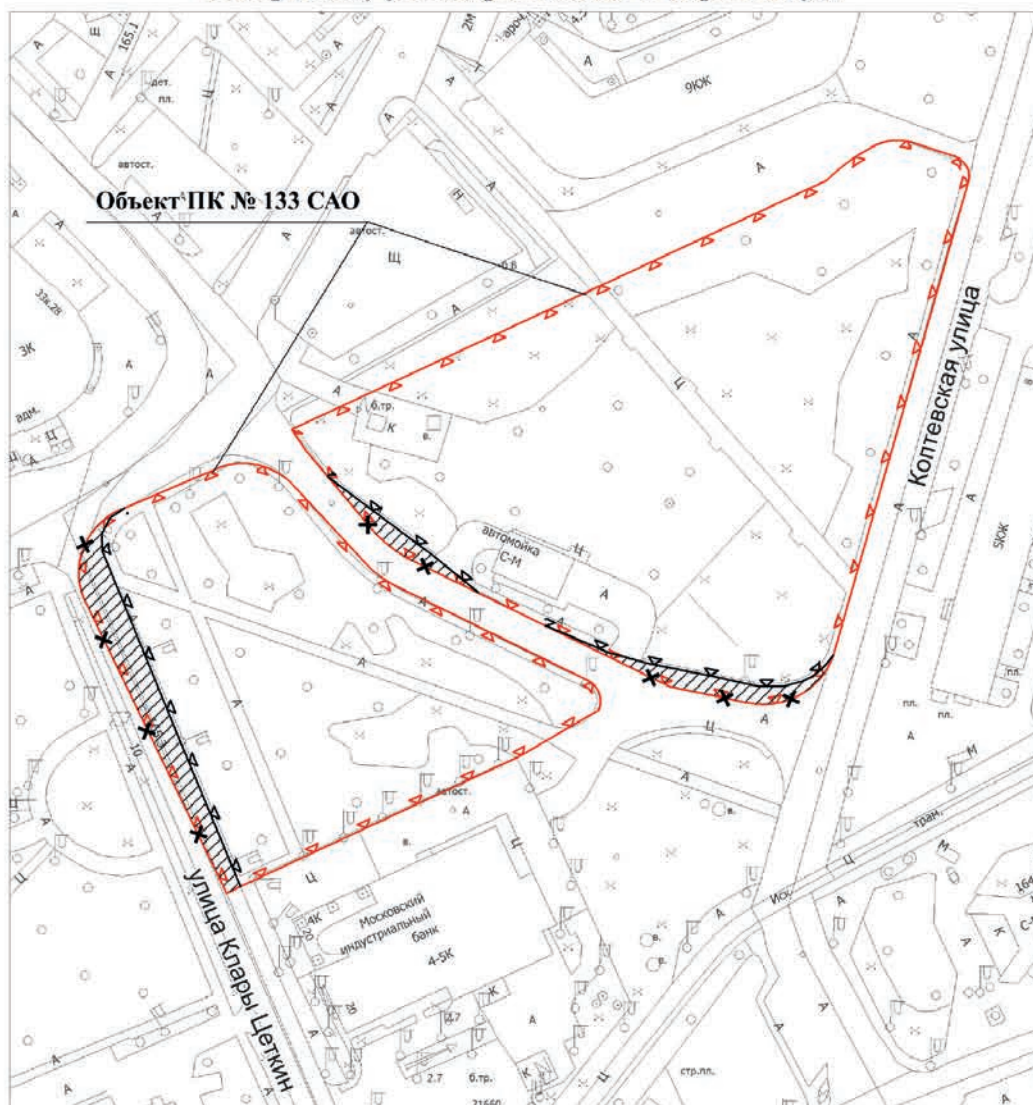


УСЛОВНЫЕ ОБОЗНАЧЕНИЯ

-  существующие границы объектов природного комплекса города Москвы
-  отменяемые границы объектов природного комплекса города Москвы
-  устанавливаемые границы объектов природного комплекса города Москвы
-  участок территории, исключаемый из состава объекта природного комплекса № 130 Северного административного округа города Москвы "Коптевский бульвар", площадью 0,05 га

Приложение 56
к постановлению Правительства Москвы
от 5 июля 2024 г. № 1505-ПП

**Схема границ объекта природного комплекса № 133
Северного административного округа города Москвы
"Сквер между ул. Клары Цеткин и Нарвской ул."**



УСЛОВНЫЕ ОБОЗНАЧЕНИЯ





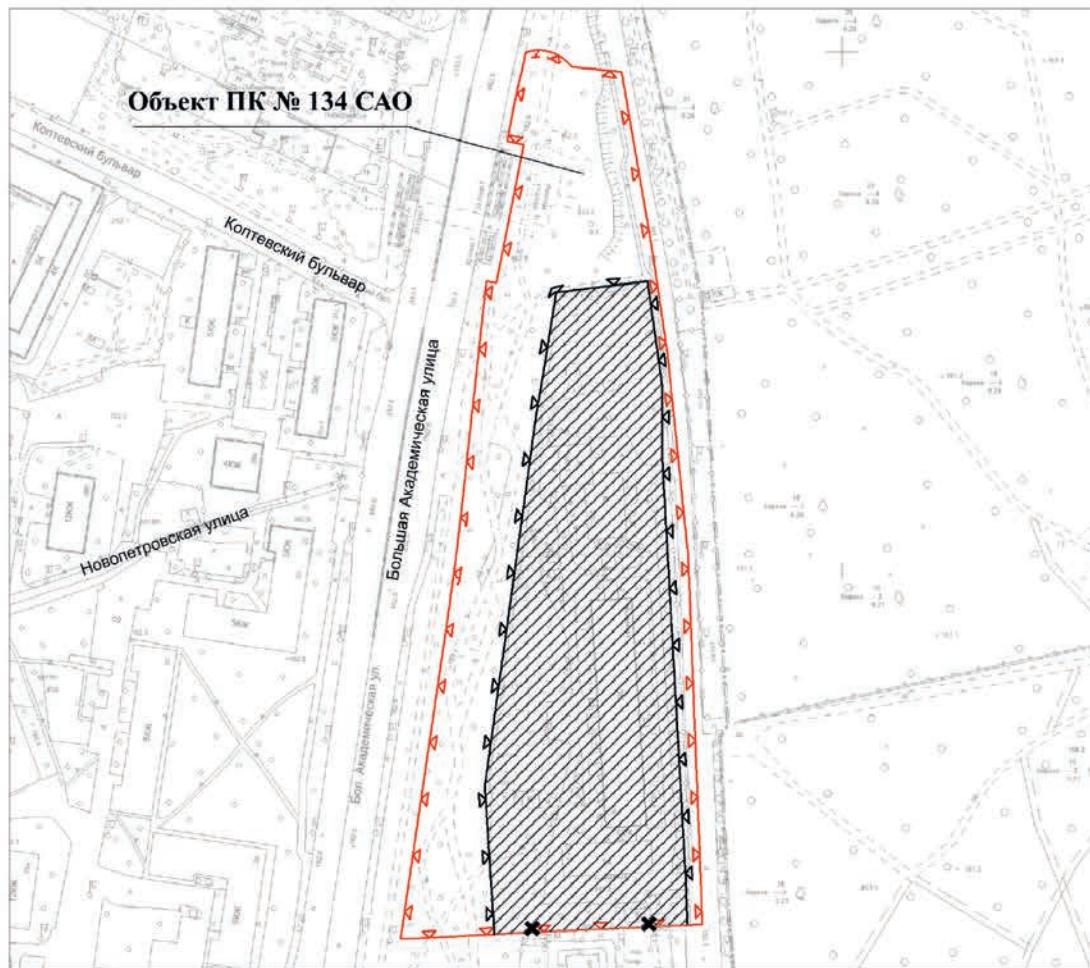




-  существующие границы объектов природного комплекса города Москвы
-  отменяемые границы объектов природного комплекса города Москвы
-  устанавливаемые границы объектов природного комплекса города Москвы
-  участки территории, исключаемые из состава объекта природного комплекса № 133 Северного административного округа города Москвы "Сквер между ул. Клары Цеткин и Нарвской ул.", общей площадью 0,07 га

Схема границ объекта природного комплекса № 134 Северного административного округа города Москвы "Озелененная территория вдоль технической зоны ЛЭП по Б. Академической ул."

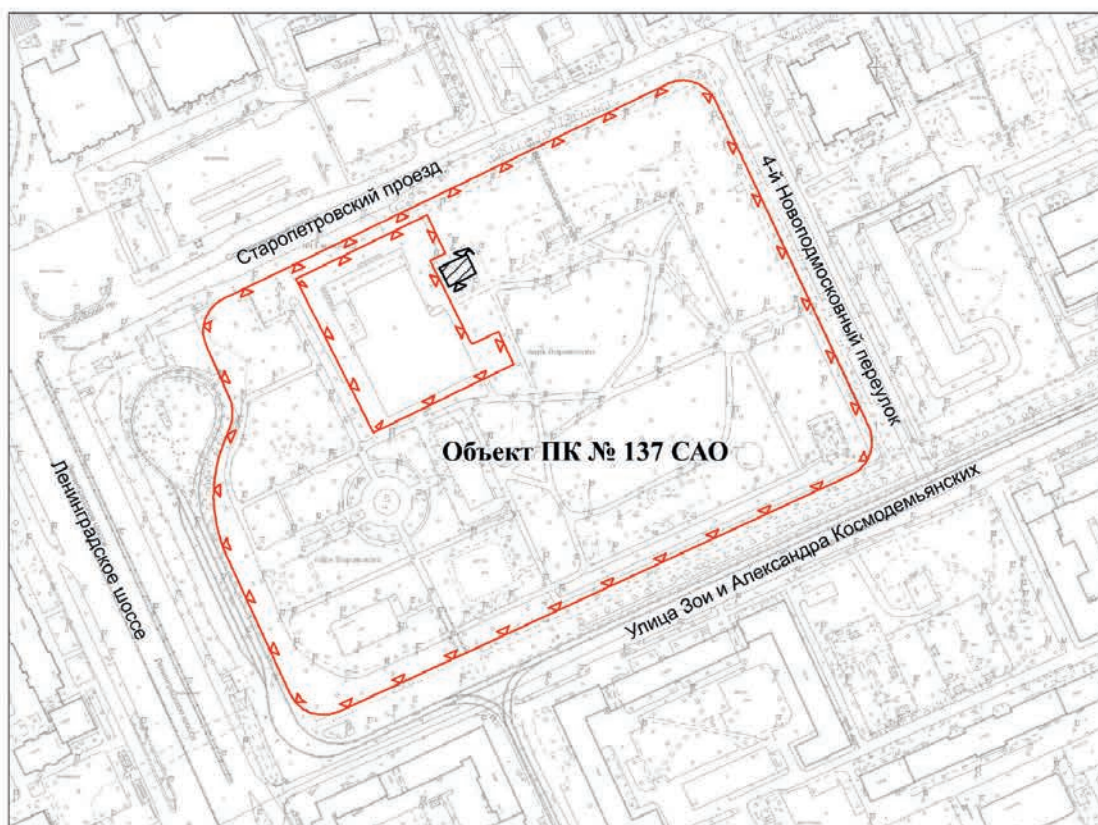


УСЛОВНЫЕ ОБОЗНАЧЕНИЯ

-  существующие границы объектов природного комплекса города Москвы
-  отменяемые границы объектов природного комплекса города Москвы
-  устанавливаемые границы объектов природного комплекса города Москвы
-  участок территории, исключаемый из состава объекта природного комплекса № 134 Северного административного округа города Москвы "Озелененная территория вдоль технической зоны ЛЭП по Б. Академической ул.", площадью 1,55 га

Приложение 58
к постановлению Правительства Москвы
от 5 июля 2024 г. № 1505-ПП

Схема границ объекта природного комплекса № 137 Северного административного округа города Москвы "Парк у кинотеатра "Варшава" по ул. Зои и Александра Космодемьянских"



УСЛОВНЫЕ ОБОЗНАЧЕНИЯ




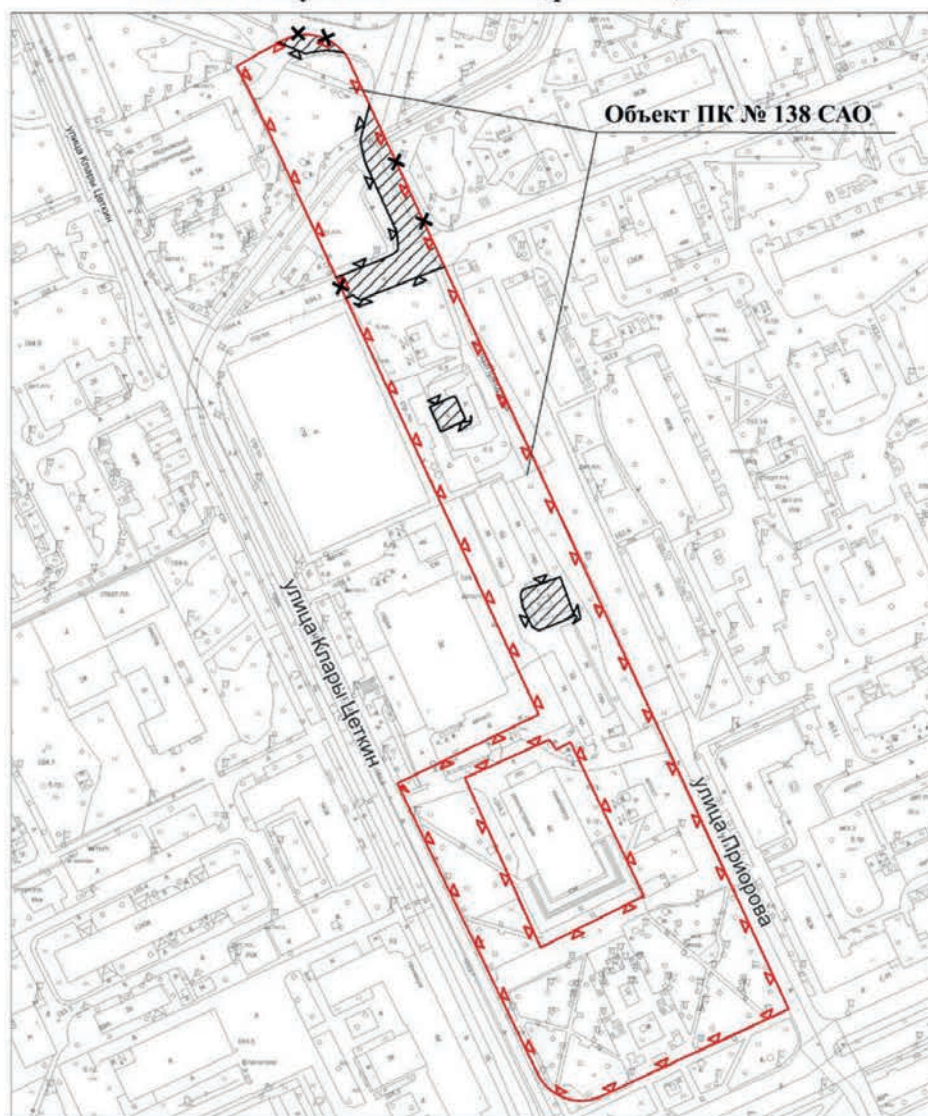




-  существующие границы объектов природного комплекса города Москвы
-  устанавливаемые границы объектов природного комплекса города Москвы
-  участок территории, исключаемый из состава объекта природного комплекса № 137 Северного административного округа города Москвы "Парк у кинотеатра "Варшава" по ул. Зои и Александра Космодемьянских", площадью 0,02 га

Схема границ объекта природного комплекса № 138 Северного административного округа города Москвы "Сквер у кинотеатра "Рассвет" по ул. Зои и Александра Космодемьянских"

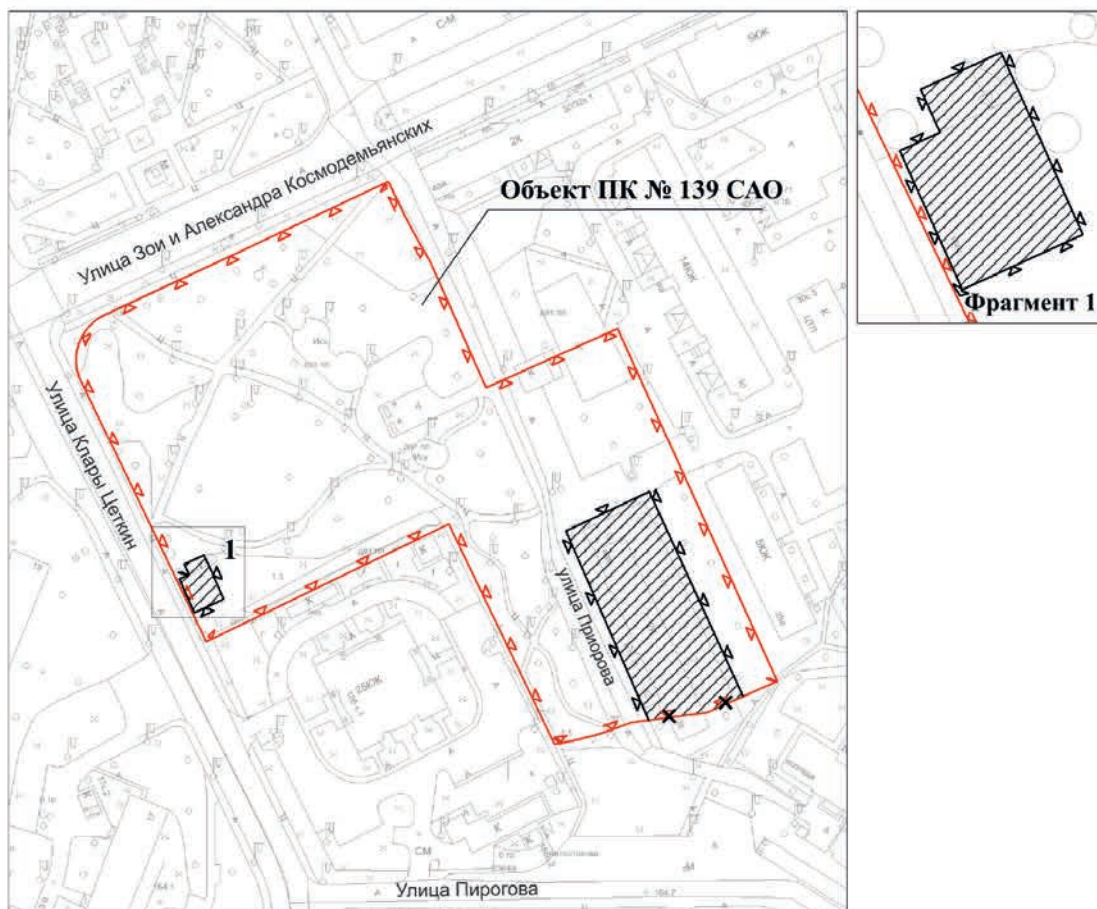


УСЛОВНЫЕ ОБОЗНАЧЕНИЯ





-  существующие границы объектов природного комплекса города Москвы
-  отменяемые границы объектов природного комплекса города Москвы
-  устанавливаемые границы объектов природного комплекса города Москвы
-  участки территории, исключаемые из состава объекта природного комплекса № 138 Северного административного округа города Москвы "Сквер у кинотеатра "Рассвет" по ул. Зои и Александра Космодемьянских", общей площадью 0,18 га

Приложение 60
к постановлению Правительства Москвы
от 5 июля 2024 г. № 1505-ПП

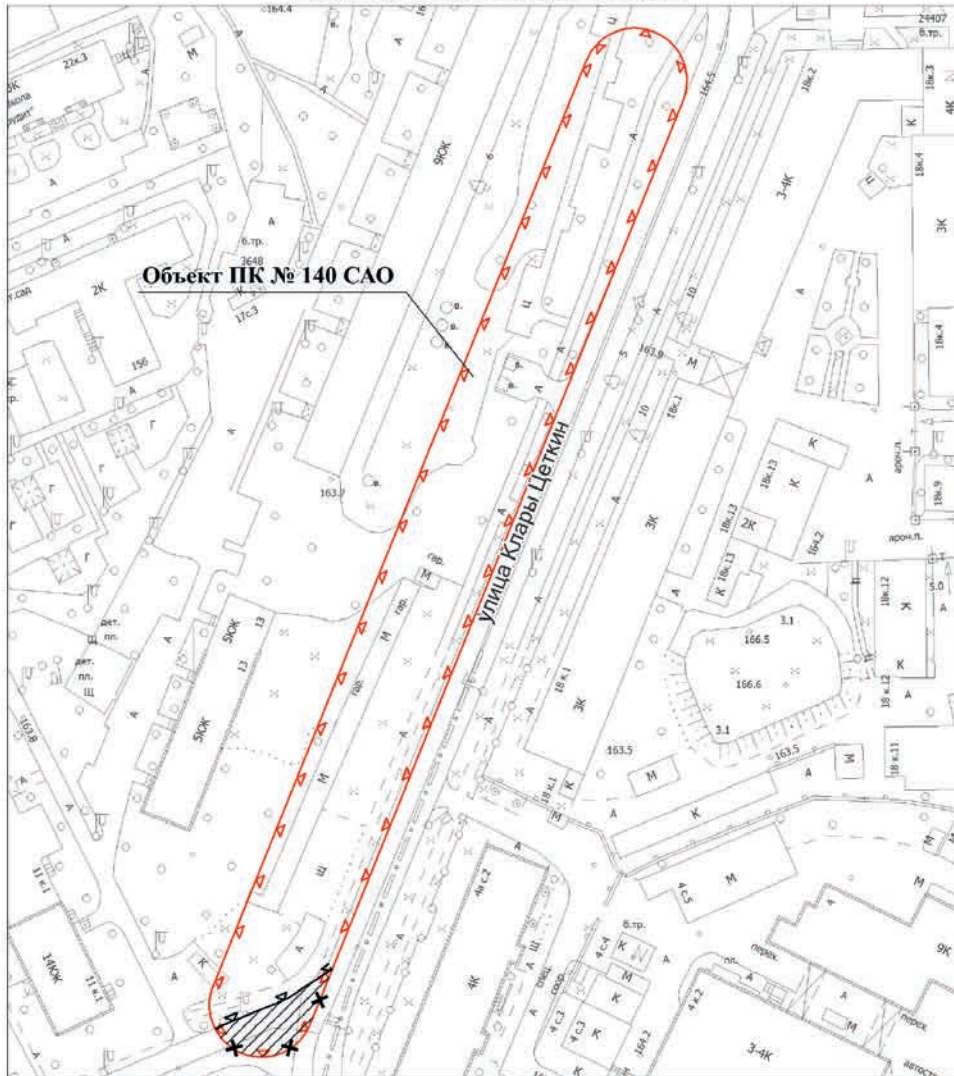
**Схема границ объекта природного комплекса № 139 Северного
административного округа города Москвы "Сквер по ул. Зои
и Александра Космодемьянских"**







УСЛОВНЫЕ ОБОЗНАЧЕНИЯ

-  существующие границы объектов природного комплекса города Москвы
-  отменяемые границы объектов природного комплекса города Москвы
-  устанавливаемые границы объектов природного комплекса города Москвы
-  участки территории, исключаемые из состава объекта природного комплекса № 139 Северного административного округа города Москвы "Сквер по ул. Зои и Александра Космодемьянских", общей площадью 0,21 га

**Схема границ объекта природного комплекса № 140
Северного административного округа города Москвы
"Бульвар по ул. Клары Цеткин"**



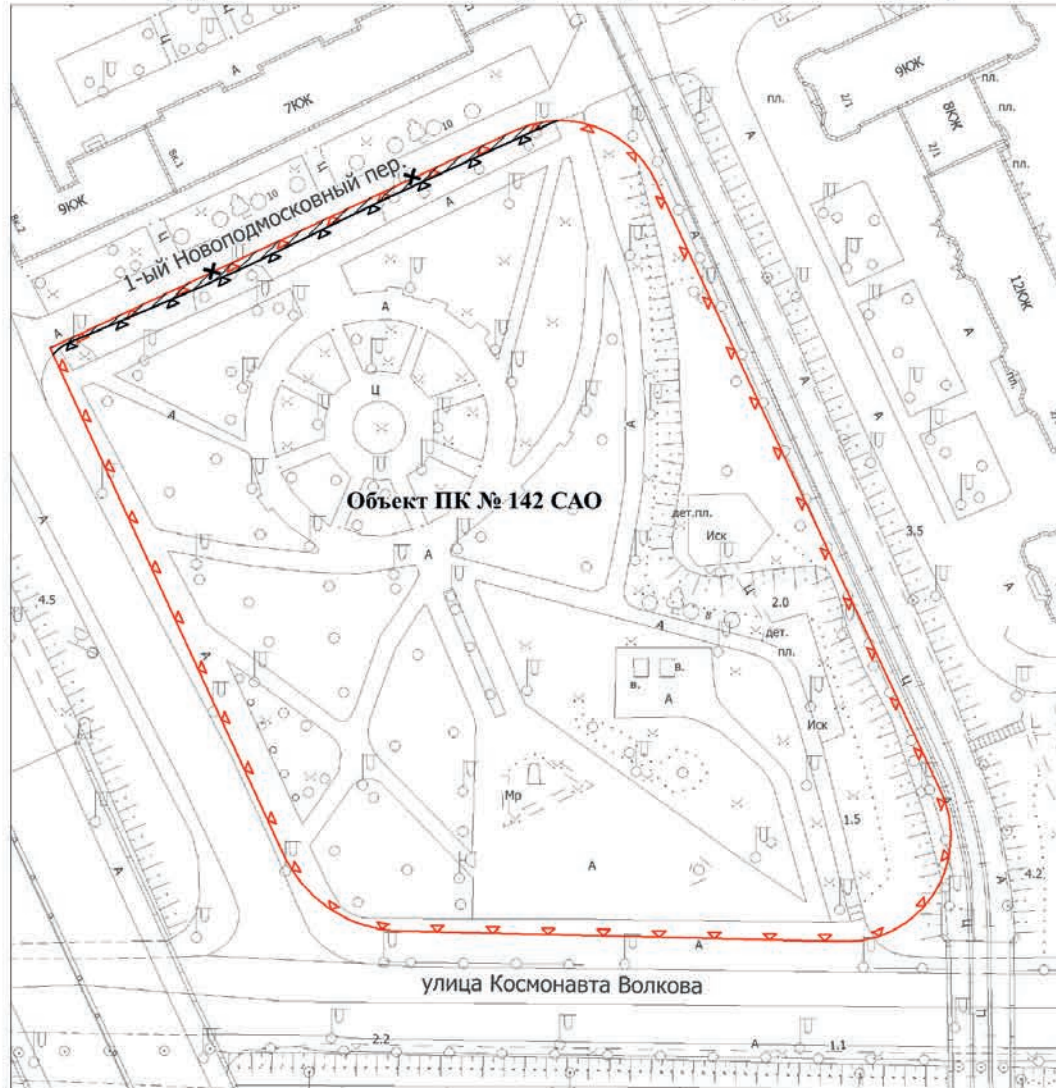
УСЛОВНЫЕ ОБОЗНАЧЕНИЯ

-  существующие границы объектов природного комплекса города Москвы
-  отменяемые границы объектов природного комплекса города Москвы
-  устанавливаемые границы объектов природного комплекса города Москвы
-  участок территории, исключаемый из состава объекта природного комплекса № 140 Северного административного округа города Москвы "Бульвар по ул. Клары Цеткин", площадью 0,03 га

Приложение 62

к постановлению Правительства Москвы
от 5 июля 2024 г. № 1505-ПП

**Схема границ объекта природного комплекса № 142
Северного административного округа города Москвы
"Сквер у памятника В.И. Волкову по 1-му Новоподмосковному пер."**



УСЛОВНЫЕ ОБОЗНАЧЕНИЯ





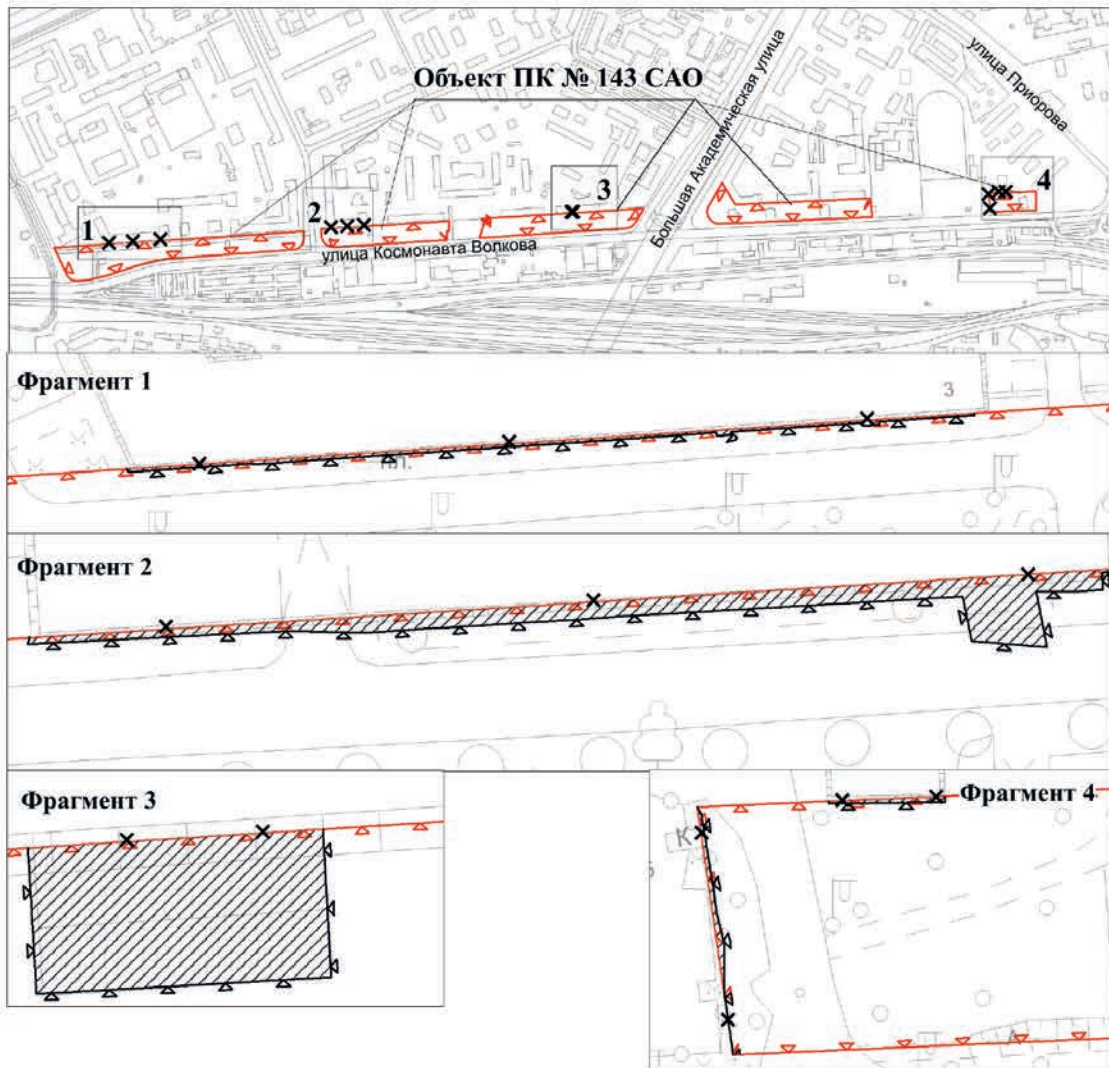




-  существующие границы объектов природного комплекса города Москвы
-  отменяемые границы объектов природного комплекса города Москвы
-  устанавливаемые границы объектов природного комплекса города Москвы
-  участок территории, исключаемый из состава объекта природного комплекса № 142 Северного административного округа города Москвы "Сквер у памятника В.И. Волкову по 1-му Новоподмосковному пер.", площадью 0,01 га

Схема границ объекта природного комплекса № 143 Северного административного округа города Москвы "Бульвар по ул. Космонавта Волкова"

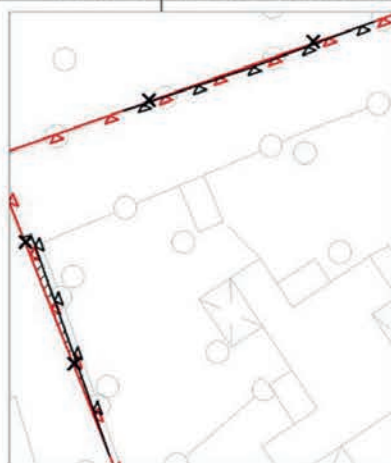
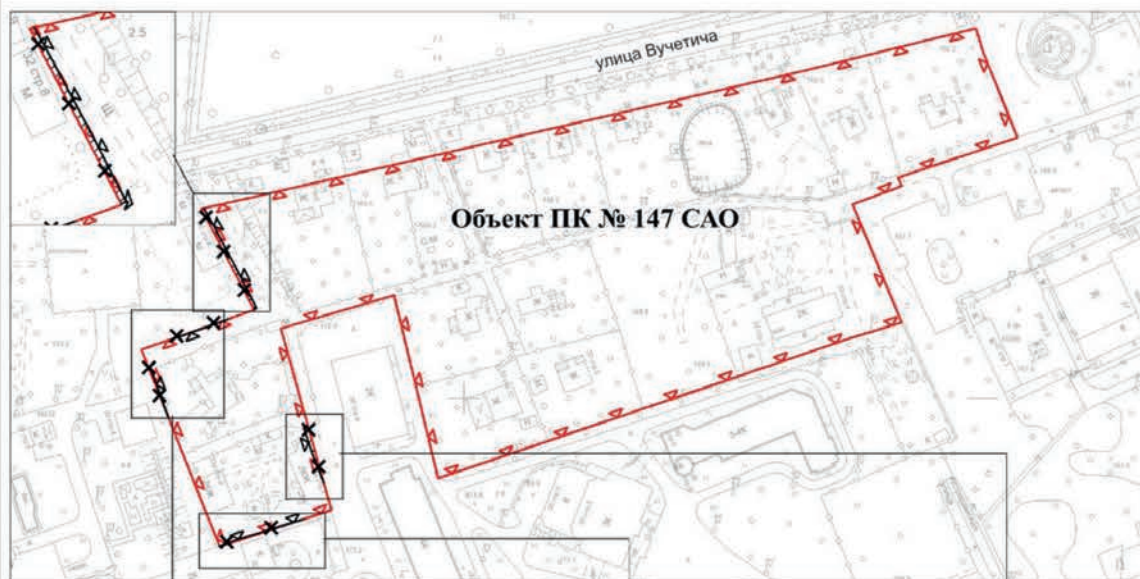


УСЛОВНЫЕ ОБОЗНАЧЕНИЯ

-  существующие границы объектов природного комплекса города Москвы
-  отменяемые границы объектов природного комплекса города Москвы
-  устанавливаемые границы объектов природного комплекса города Москвы
-  участки территории, исключаемые из состава объекта природного комплекса № 143 Северного административного округа города Москвы "Бульвар по ул. Космонавта Волкова", общей площадью 0,02 га

Приложение 64
к постановлению Правительства Москвы
от 5 июля 2024 г. № 1505-ПП

**Схема границ объекта природного комплекса № 147 Северного
административного округа города Москвы
"Индивидуальная жилая застройка по Тимирязевской ул."**



УСЛОВНЫЕ ОБОЗНАЧЕНИЯ





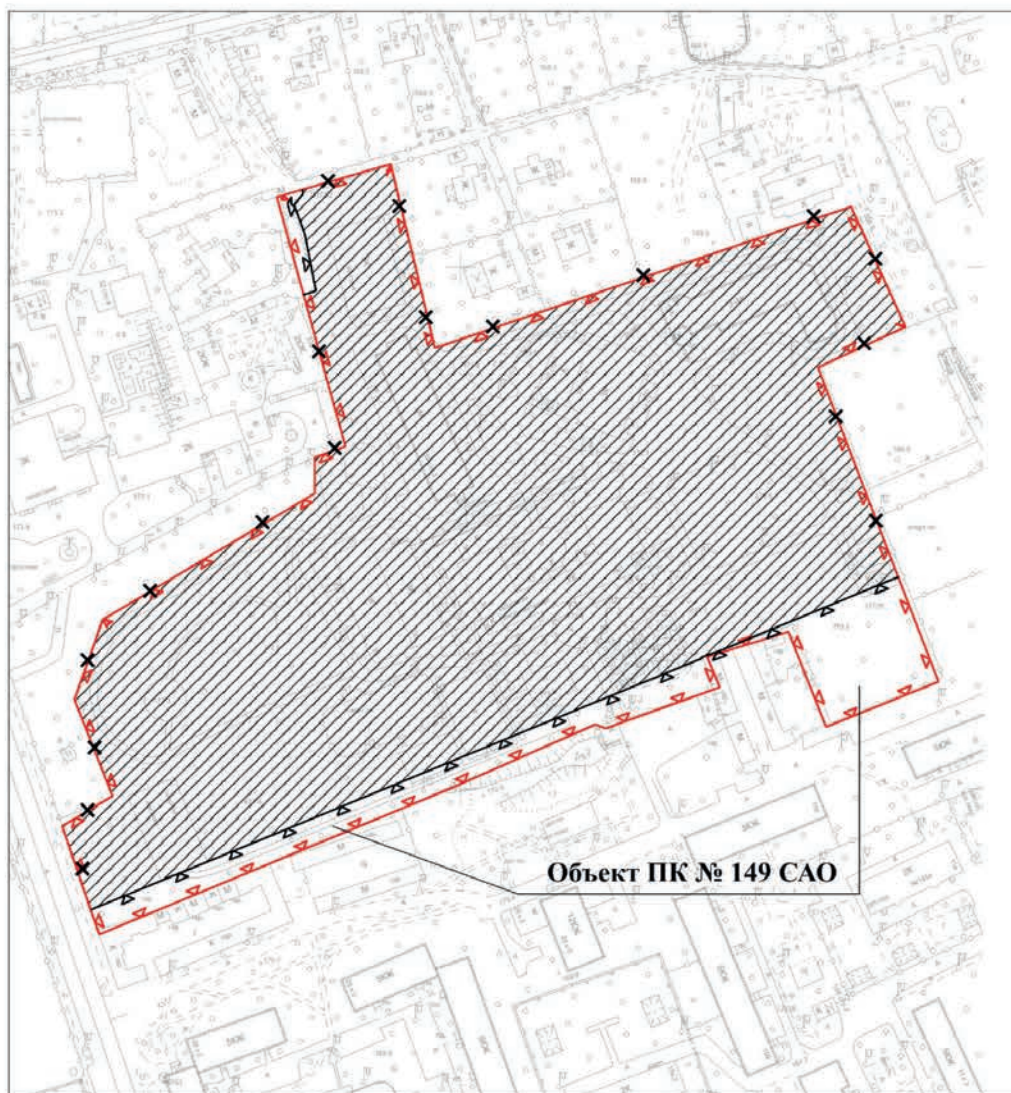




-  существующие границы объектов природного комплекса города Москвы
-  отменяемые границы объектов природного комплекса города Москвы
-  устанавливаемые границы объектов природного комплекса города Москвы
-  участки территории, исключаемые из состава объекта природного комплекса № 147 Северного административного округа города Москвы "Индивидуальная жилая застройка по Тимирязевской ул.", общей площадью 0,01 га

Схема границ объекта природного комплекса № 149 Северного административного округа города Москвы "Детский дом по ул. Вучетича"



УСЛОВНЫЕ ОБОЗНАЧЕНИЯ





-  существующие границы объектов природного комплекса города Москвы
-  отменяемые границы объектов природного комплекса города Москвы
-  устанавливаемые границы объектов природного комплекса города Москвы
-  участок территории, исключаемый из состава объекта природного комплекса № 149 Северного административного округа города Москвы "Детский дом по ул. Вучетича", площадью 4,60 га

Приложение 66
к постановлению Правительства Москвы
от 5 июля 2024 г. № 1505-ПП

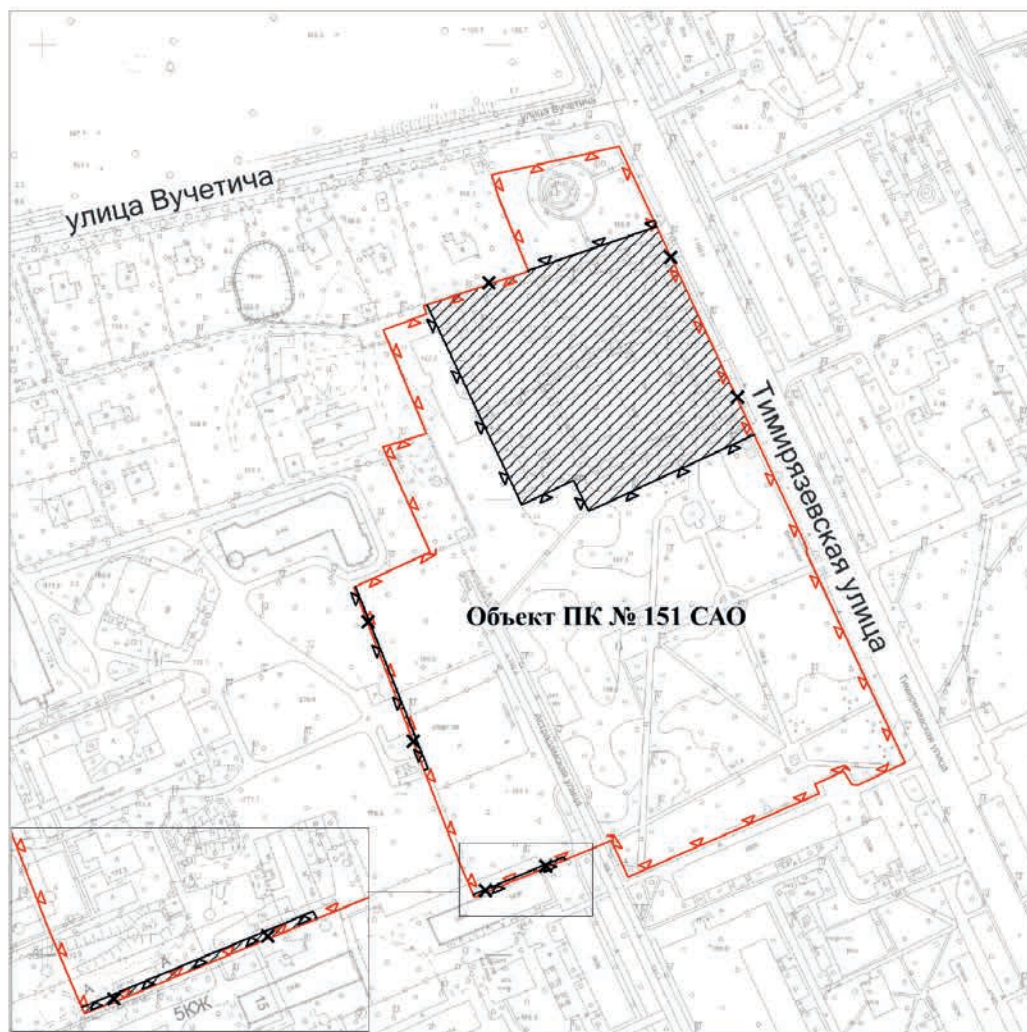
**Схема границ объекта природного комплекса № 150 Северного
административного округа города Москвы "Бульвар (проектный)
между ул. Тимирязевской и ул. Вучетича"**







УСЛОВНЫЕ ОБОЗНАЧЕНИЯ

-  существующие границы объектов природного комплекса города Москвы
-  отменяемые границы объектов природного комплекса города Москвы
-  устанавливаемые границы объектов природного комплекса города Москвы
-  участки территории, исключаемые из состава объекта природного комплекса № 150 Северного административного округа города Москвы "Бульвар (проектный) между ул. Тимирязевской и ул. Вучетича", общей площадью 0,01 га

**Схема границ объекта природного комплекса № 151 Северного
административного округа города Москвы
"Сквер у здания префектуры CAO"**



УСЛОВНЫЕ ОБОЗНАЧЕНИЯ





-  существующие границы объектов природного комплекса города Москвы
-  отменяемые границы объектов природного комплекса города Москвы
-  устанавливаемые границы объектов природного комплекса города Москвы
-  участки территории, исключаемые из состава объекта природного комплекса № 151 Северного административного округа города Москвы "Сквер у здания префектуры CAO", общей площадью 1,10 га

Приложение 68
к постановлению Правительства Москвы
от 5 июля 2024 г. № 1505-ПП

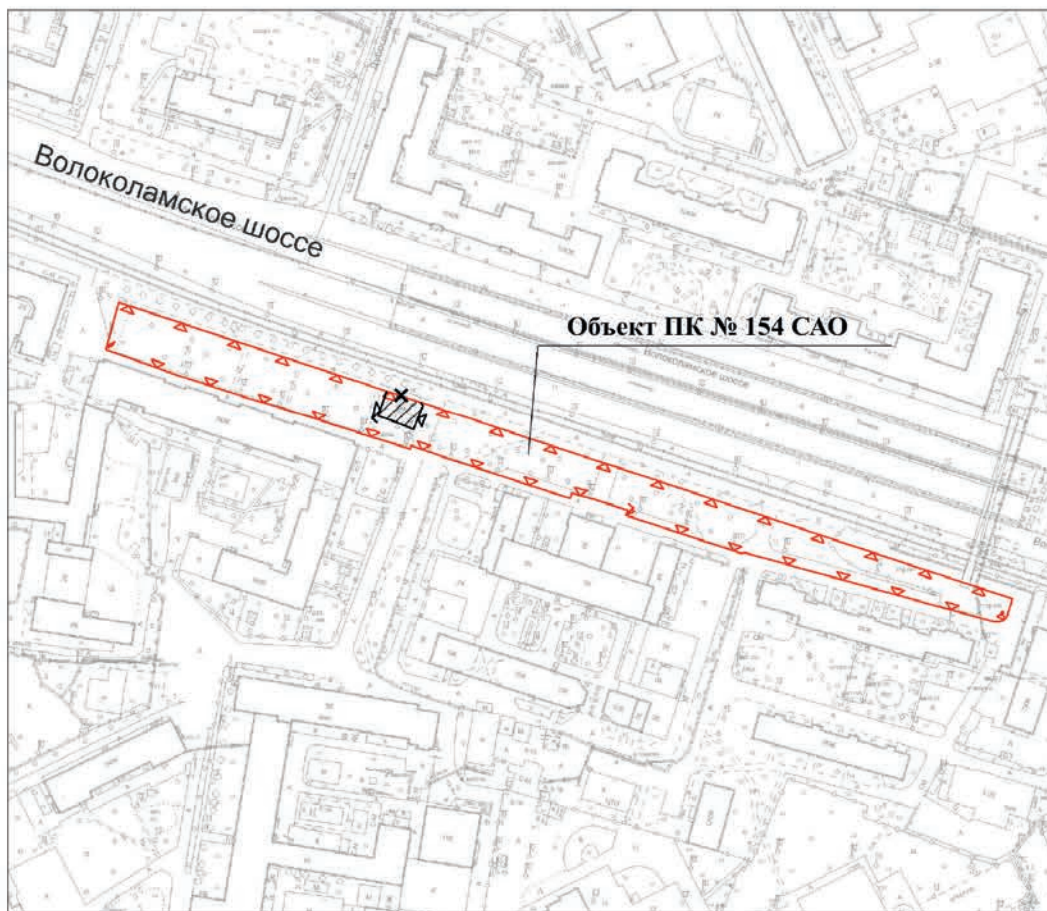
**Схема границ объекта природного комплекса № 152
Северного административного округа города Москвы
"Сквер между Тимирязевской ул. и ул. Костякова"**







УСЛОВНЫЕ ОБОЗНАЧЕНИЯ

-  существующие границы объектов природного комплекса города Москвы
-  отменяемые границы объектов природного комплекса города Москвы
-  устанавливаемые границы объектов природного комплекса города Москвы
-  участок территории, исключаемый из состава объекта природного комплекса № 152 Северного административного округа города Москвы "Сквер между Тимирязевской ул. и ул. Костякова", площадью 0,09 га

**Схема границ объекта природного комплекса № 154 Северного
административного округа города Москвы
"Бульвар по Волоколамскому шоссе"**

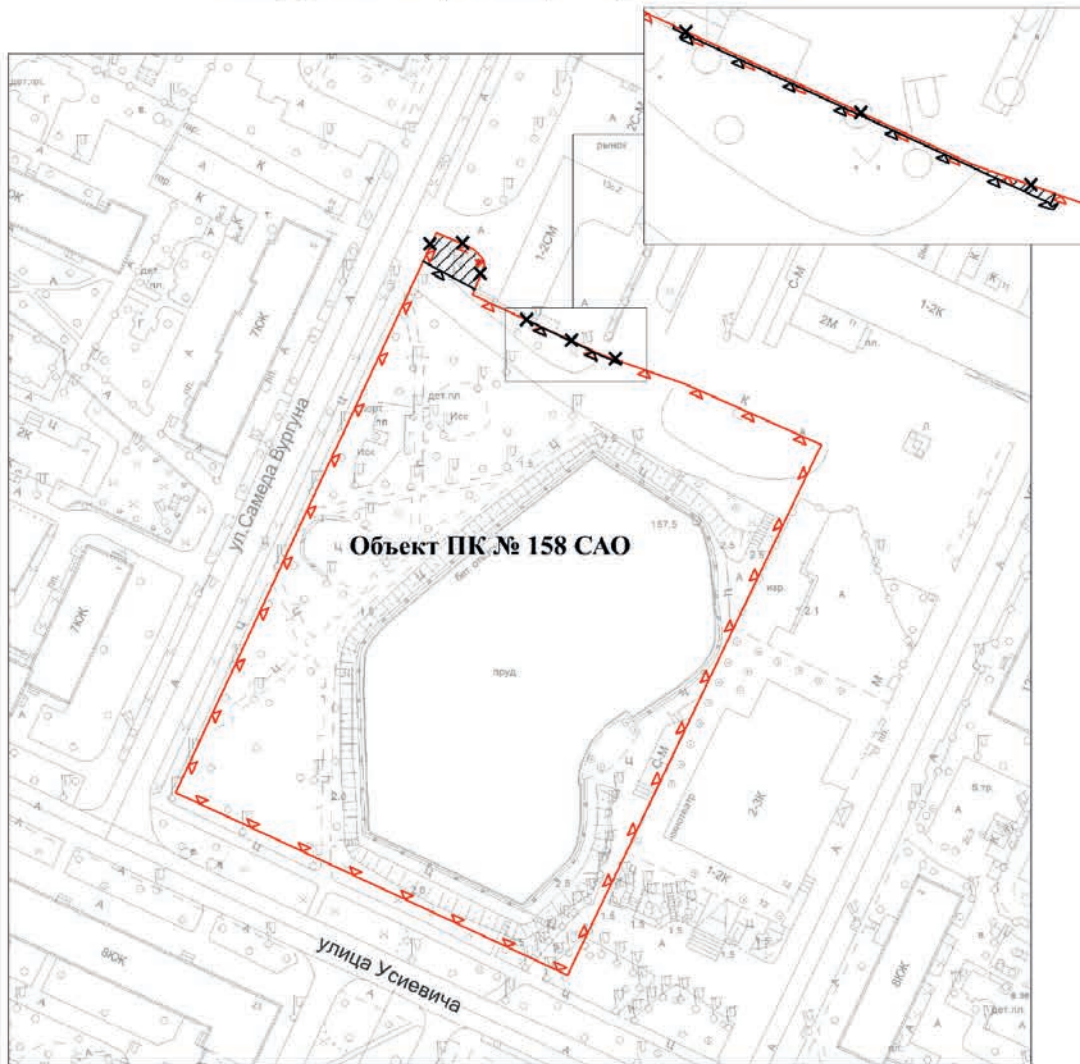


УСЛОВНЫЕ ОБОЗНАЧЕНИЯ





-  существующие границы объектов природного комплекса города Москвы
-  отменяемые границы объектов природного комплекса города Москвы
-  устанавливаемые границы объектов природного комплекса города Москвы
-  участок территории, исключаемый из состава объекта природного комплекса № 154 Северного административного округа города Москвы "Бульвар по Волоколамскому шоссе", площадью 0,02 га

Приложение 70
к постановлению Правительства Москвы
от 5 июля 2024 г. № 1505-ПП

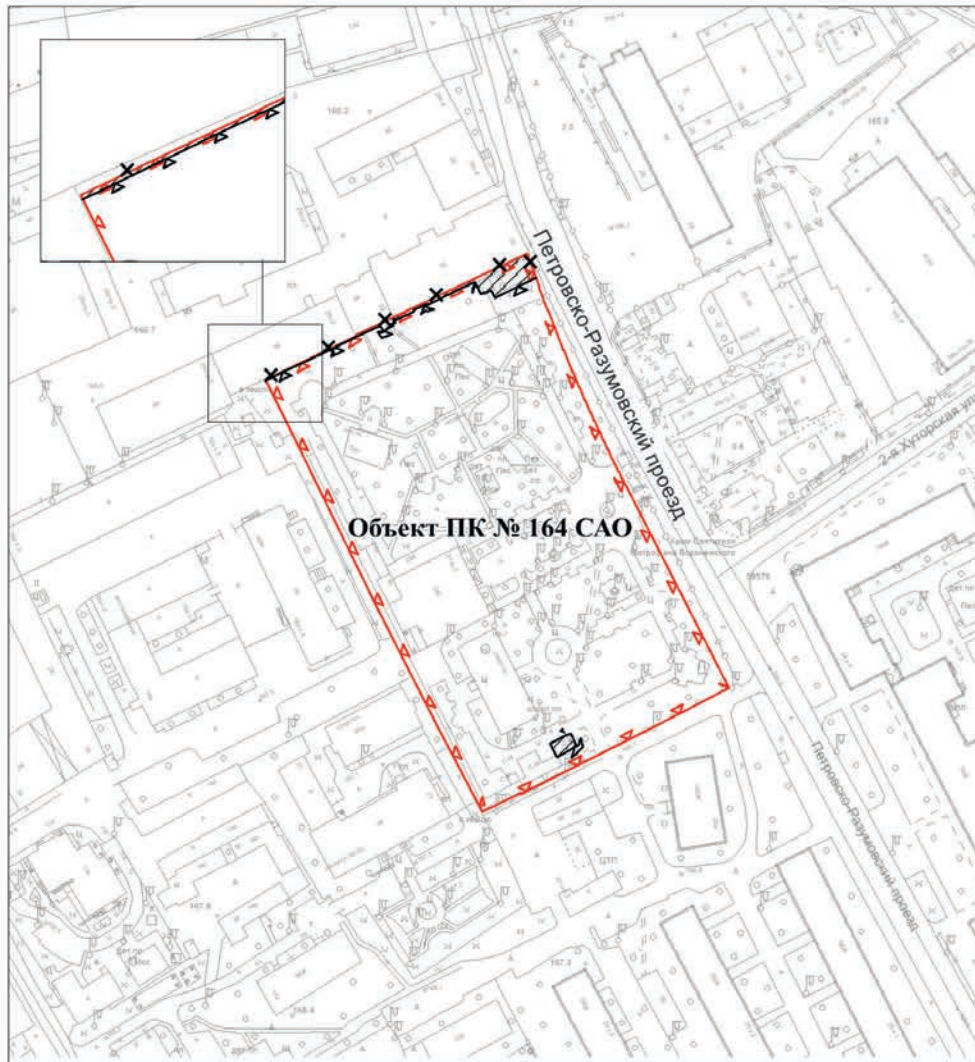
**Схема границ объекта природного комплекса № 158 Северного
административного округа города Москвы
"Сквер у кинотеатра "Баку" по ул. Усиевича"**







УСЛОВНЫЕ ОБОЗНАЧЕНИЯ

-  существующие границы объектов природного комплекса города Москвы
-  отменяемые границы объектов природного комплекса города Москвы
-  устанавливаемые границы объектов природного комплекса города Москвы
-  участки территории, исключаемые из состава объекта природного комплекса № 158 Северного административного округа города Москвы "Сквер у кинотеатра "Баку" по ул. Усиевича", общей площадью 0,01 га

**Схема границ объекта природного комплекса № 164 Северного
административного округа города Москвы
"Сквер по Петровско-Разумовскому пр."**

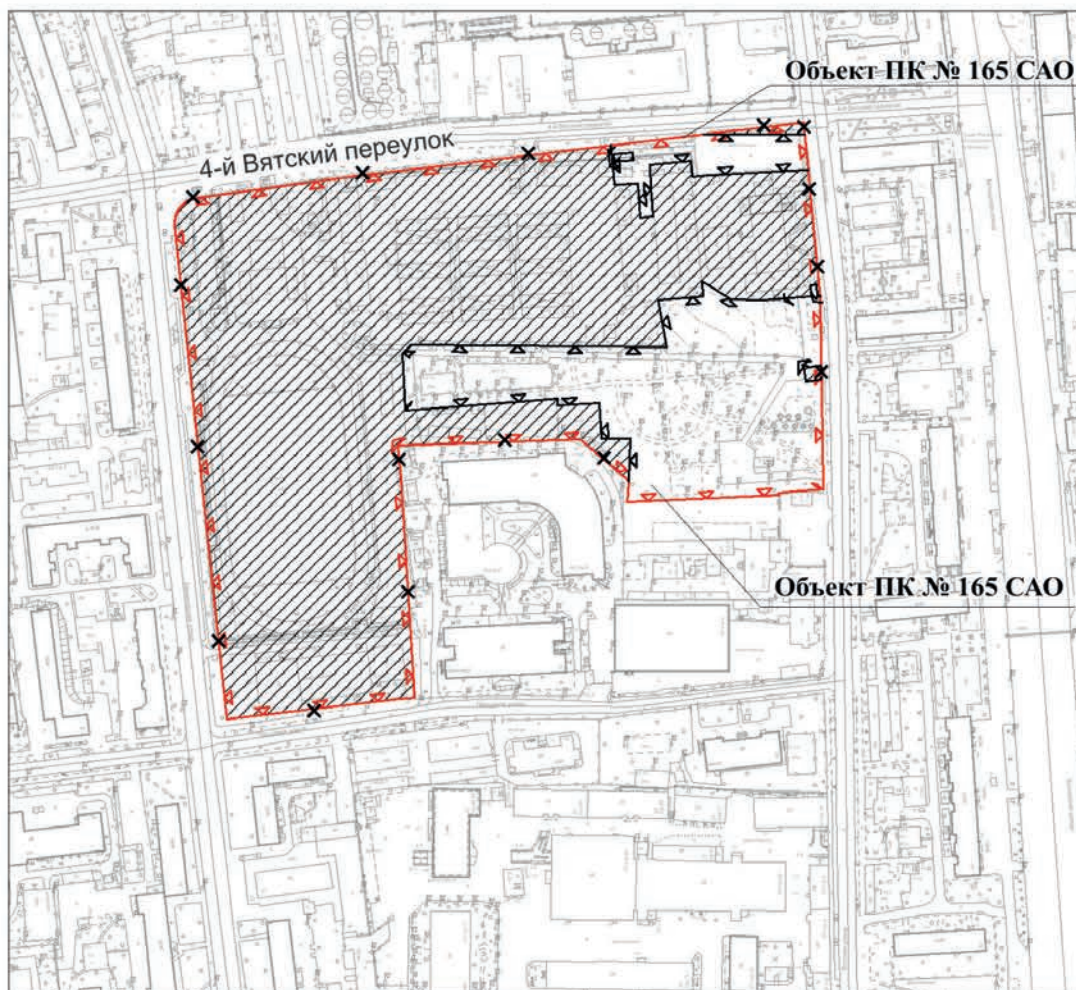


УСЛОВНЫЕ ОБОЗНАЧЕНИЯ





-  существующие границы объектов природного комплекса города Москвы
-  отменяемые границы объектов природного комплекса города Москвы
-  устанавливаемые границы объектов природного комплекса города Москвы
-  участки территории, исключаемые из состава объекта природного комплекса № 164 Северного административного округа города Москвы "Сквер по Петровско-Разумовскому пр.", общей площадью 0,03 га

Приложение 72
к постановлению Правительства Москвы
от 5 июля 2024 г. № 1505-ПП

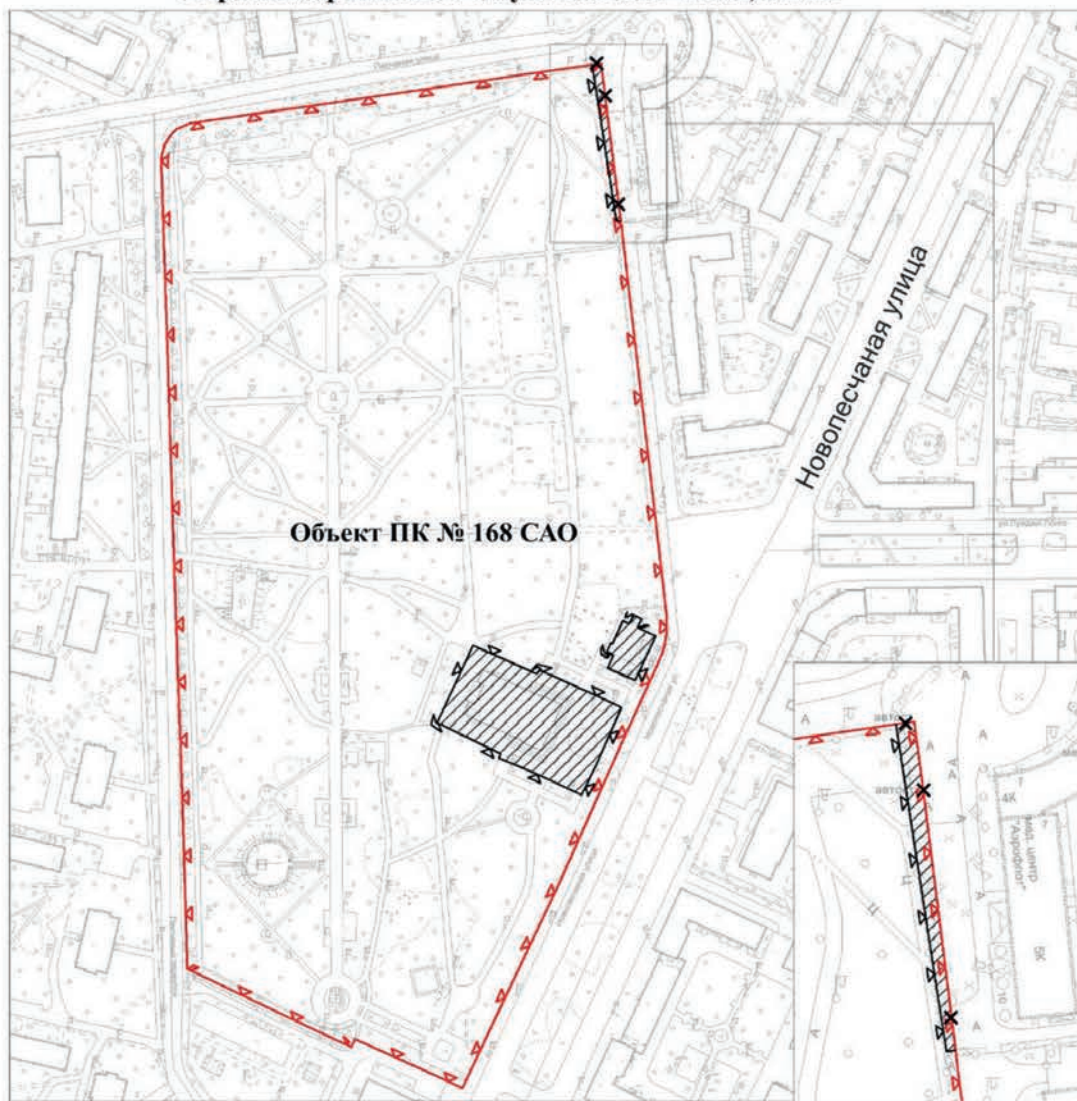
**Схема границ объекта природного комплекса № 165 Северного
административного округа города Москвы
"Спортивный комплекс у ДК им. Горького по 4-му Вятскому пер."**







УСЛОВНЫЕ ОБОЗНАЧЕНИЯ

-  существующие границы объектов природного комплекса города Москвы
-  отменяемые границы объектов природного комплекса города Москвы
-  устанавливаемые границы объектов природного комплекса города Москвы
-  участки территории, исключаемые из состава объекта природного комплекса № 165 Северного административного округа города Москвы "Спортивный комплекс у ДК им. Горького по 4-му Вятскому пер.", общей площадью 6,33 га

**Схема границ объекта природного комплекса № 168 Северного
административного округа города Москвы
"Парк мемориальный по ул. Новопесчаной, вл. 12"**



УСЛОВНЫЕ ОБОЗНАЧЕНИЯ





-  существующие границы объектов природного комплекса города Москвы
-  отменяемые границы объектов природного комплекса города Москвы
-  устанавливаемые границы объектов природного комплекса города Москвы
-  участки территории, исключаемые из состава объекта природного комплекса № 168 Северного административного округа города Москвы "Парк мемориальный по ул. Новопесчаной, вл. 12", общей площадью 0,48 га

Приложение 74
к постановлению Правительства Москвы
от 5 июля 2024 г. № 1505-ПП

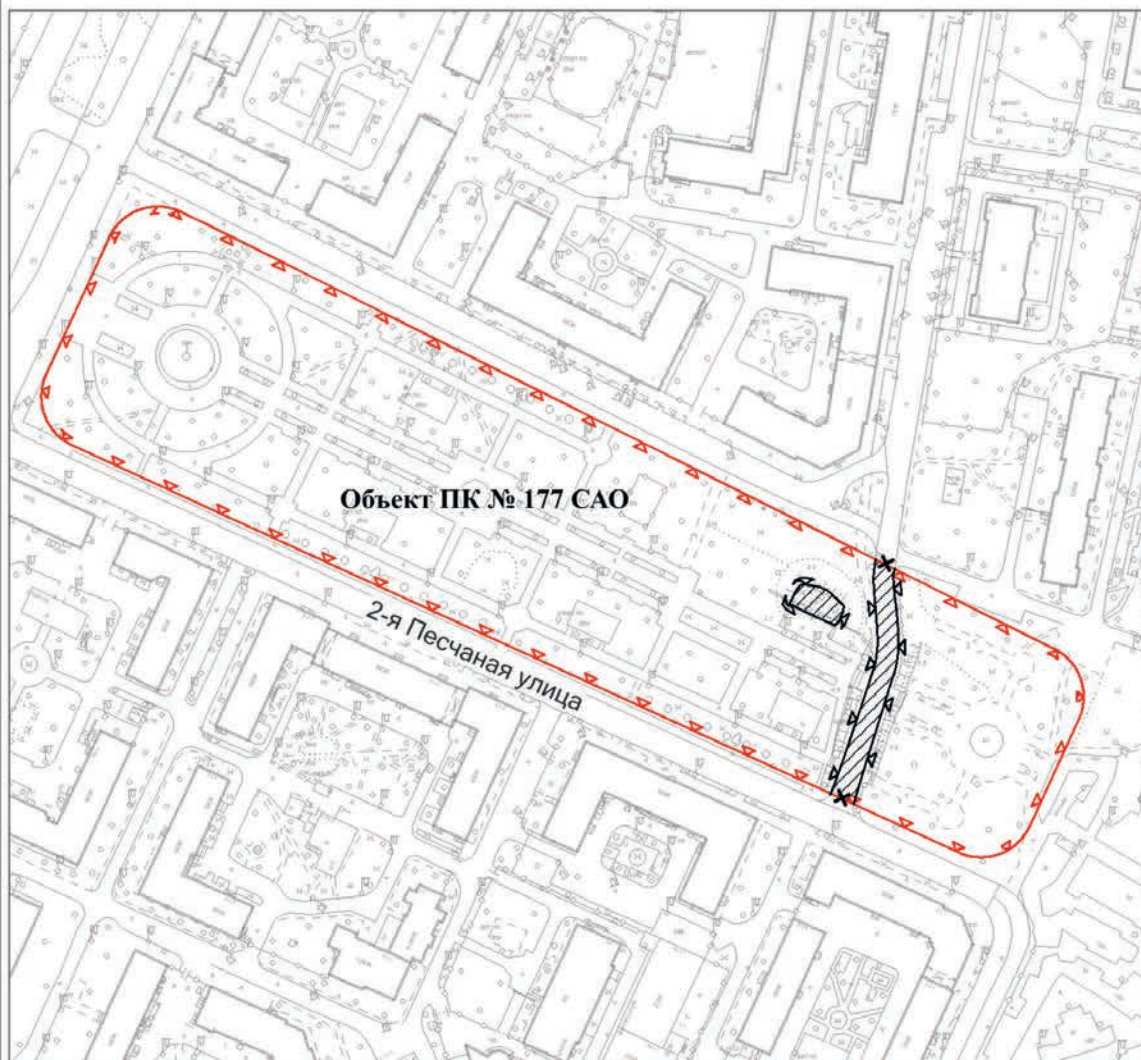
**Схема границ объекта природного комплекса № 172 Северного
административного округа города Москвы
"Сквер (проектный) у авиационного центра по Чапаевскому пер."**







УСЛОВНЫЕ ОБОЗНАЧЕНИЯ

-  существующие границы объектов природного комплекса города Москвы
-  отменяемые границы объектов природного комплекса города Москвы
-  устанавливаемые границы объектов природного комплекса города Москвы
-  участок территории, исключаемый из состава объекта природного комплекса № 172 Северного административного округа города Москвы "Сквер (проектный) у авиационного центра по Чапаевскому пер.", площадью 0,28 га

**Схема границ объекта природного комплекса № 177 Северного
административного округа города Москвы
"Сквер по 2-й Песчаной ул."**

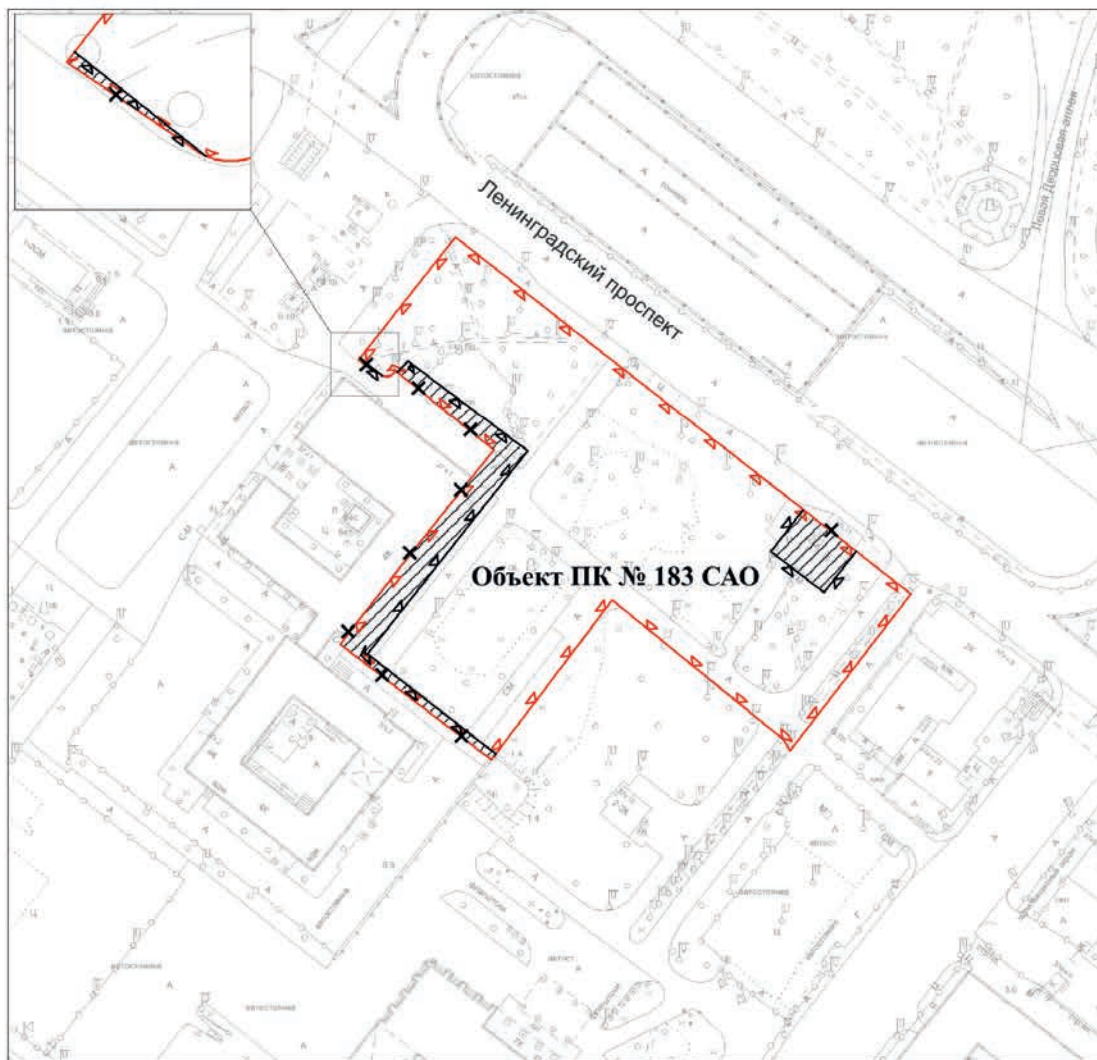


УСЛОВНЫЕ ОБОЗНАЧЕНИЯ





-  существующие границы объектов природного комплекса города Москвы
-  отменяемые границы объектов природного комплекса города Москвы
-  устанавливаемые границы объектов природного комплекса города Москвы
-  участки территории, исключаемые из состава объекта природного комплекса № 177 Северного административного округа города Москвы "Сквер по 2-й Песчаной ул.", общей площадью 0,09 га

Приложение 76
к постановлению Правительства Москвы
от 5 июля 2024 г. № 1505-ПП

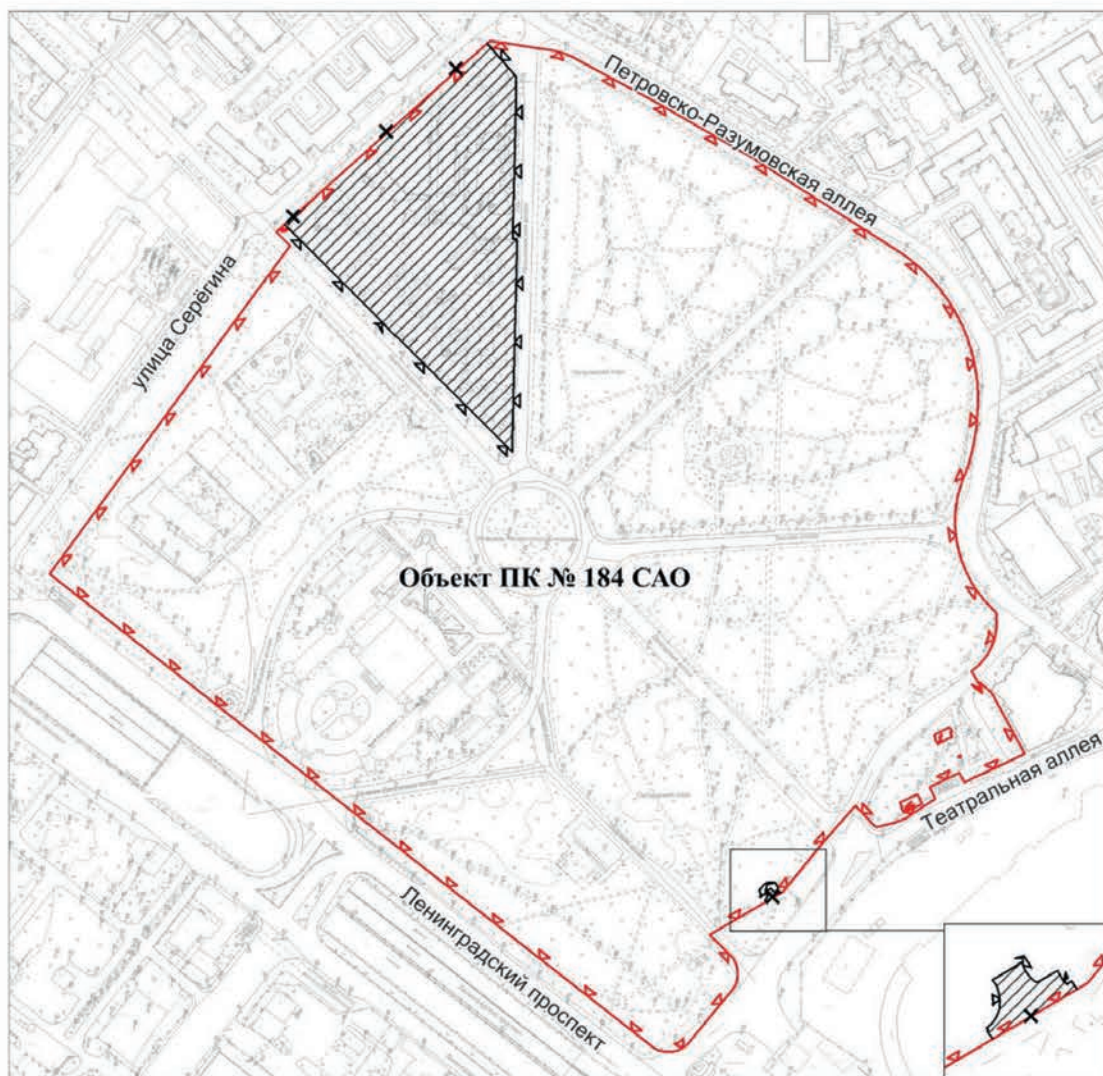
**Схема границ объекта природного комплекса № 183 Северного
административного округа города Москвы
"Сквер у здания Департамента воздушного транспорта
на Ленинградском проспекте"**







УСЛОВНЫЕ ОБОЗНАЧЕНИЯ

-  существующие границы объектов природного комплекса города Москвы
-  отменяемые границы объектов природного комплекса города Москвы
-  устанавливаемые границы объектов природного комплекса города Москвы
-  участки территории, исключаемые из состава объекта природного комплекса № 183 Северного административного округа города Москвы "Сквер у здания Департамента воздушного транспорта на Ленинградском проспекте", общей площадью 0,17 га

**Схема границ объекта природного комплекса № 184 Северного
административного округа города Москвы
"Петровский парк (памятник садово-паркового искусства)"**

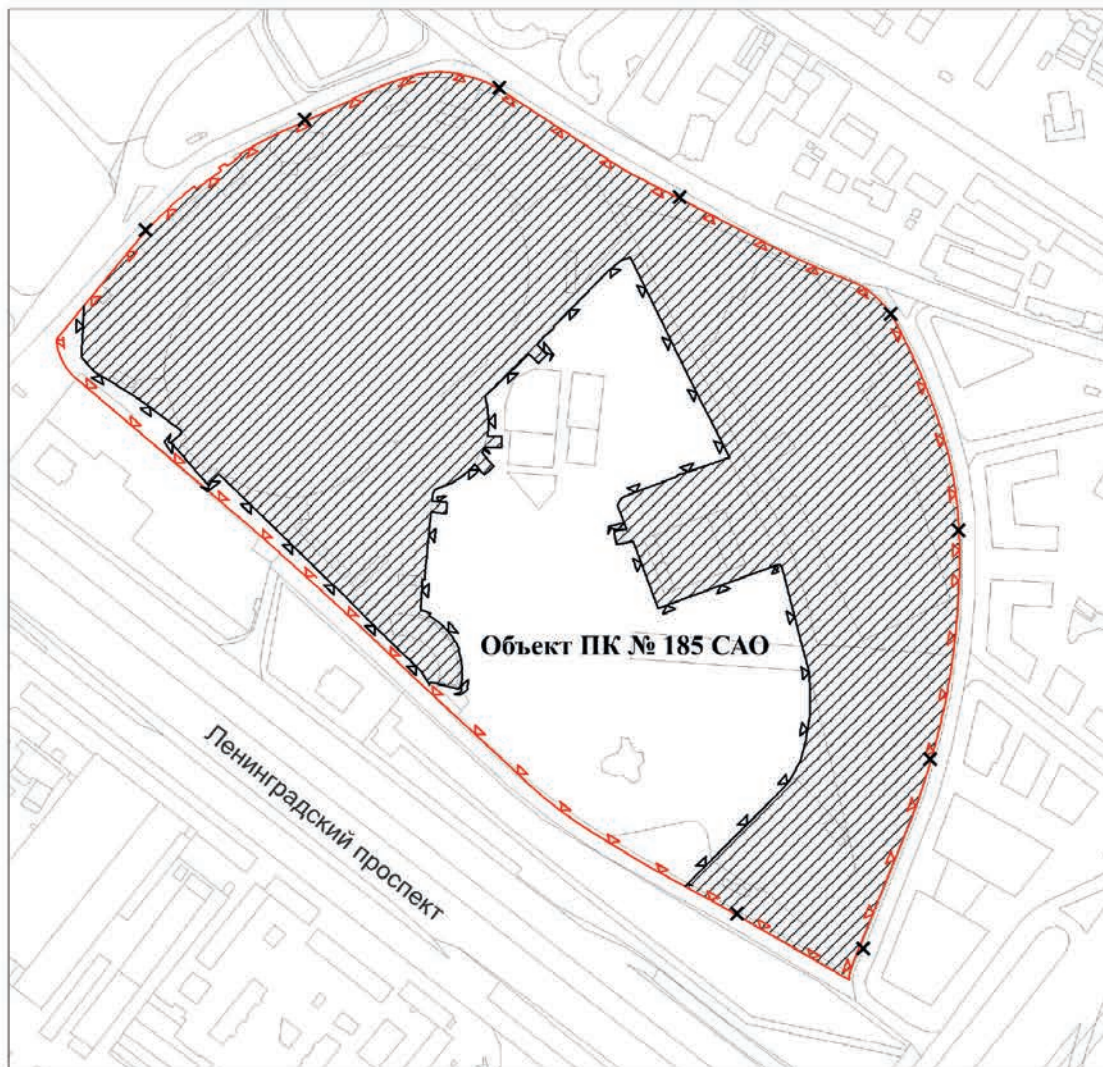


УСЛОВНЫЕ ОБОЗНАЧЕНИЯ





-  существующие границы объектов природного комплекса города Москвы
-  отменяемые границы объектов природного комплекса города Москвы
-  устанавливаемые границы объектов природного комплекса города Москвы
-  участки территории, исключаемые из состава объекта природного комплекса № 184 Северного административного округа города Москвы "Петровский парк (памятник садово-паркового искусства)", общей площадью 2,74 га

Приложение 78
к постановлению Правительства Москвы
от 5 июля 2024 г. № 1505-ПП

**Схема границ объекта природного комплекса № 185 Северного
административного округа города Москвы
"Стадион "Динамо"**







УСЛОВНЫЕ ОБОЗНАЧЕНИЯ

-  существующие границы объектов природного комплекса города Москвы
-  отменяемые границы объектов природного комплекса города Москвы
-  устанавливаемые границы объектов природного комплекса города Москвы
-  участок территории, исключаемый из состава объекта природного комплекса № 185 Северного административного округа города Москвы "Стадион "Динамо", площадью 15,97 га

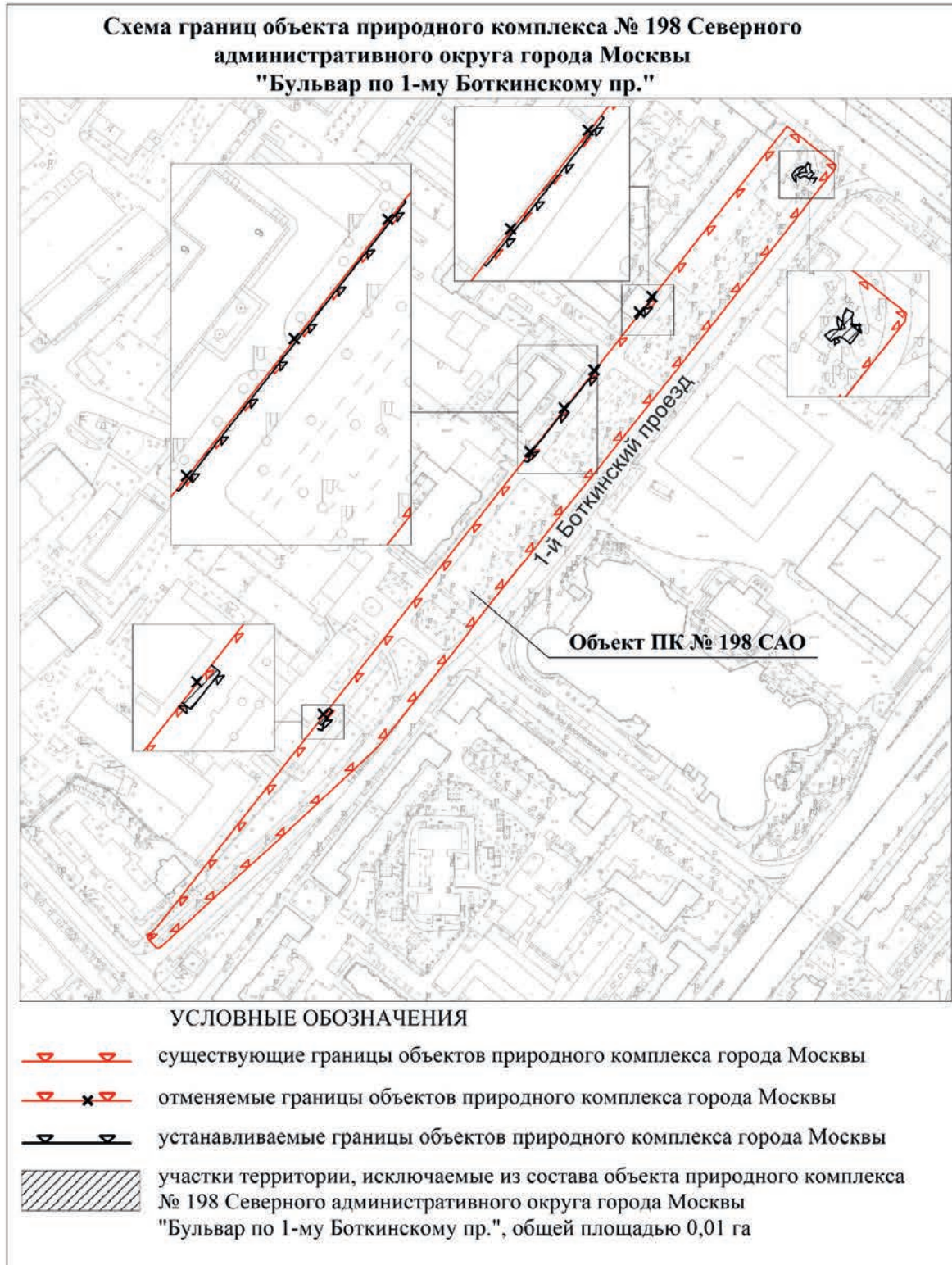
**Схема границ объекта природного комплекса № 191 Северного
административного округа города Москвы
"Долина р. Ходынки (реабилитация)"**



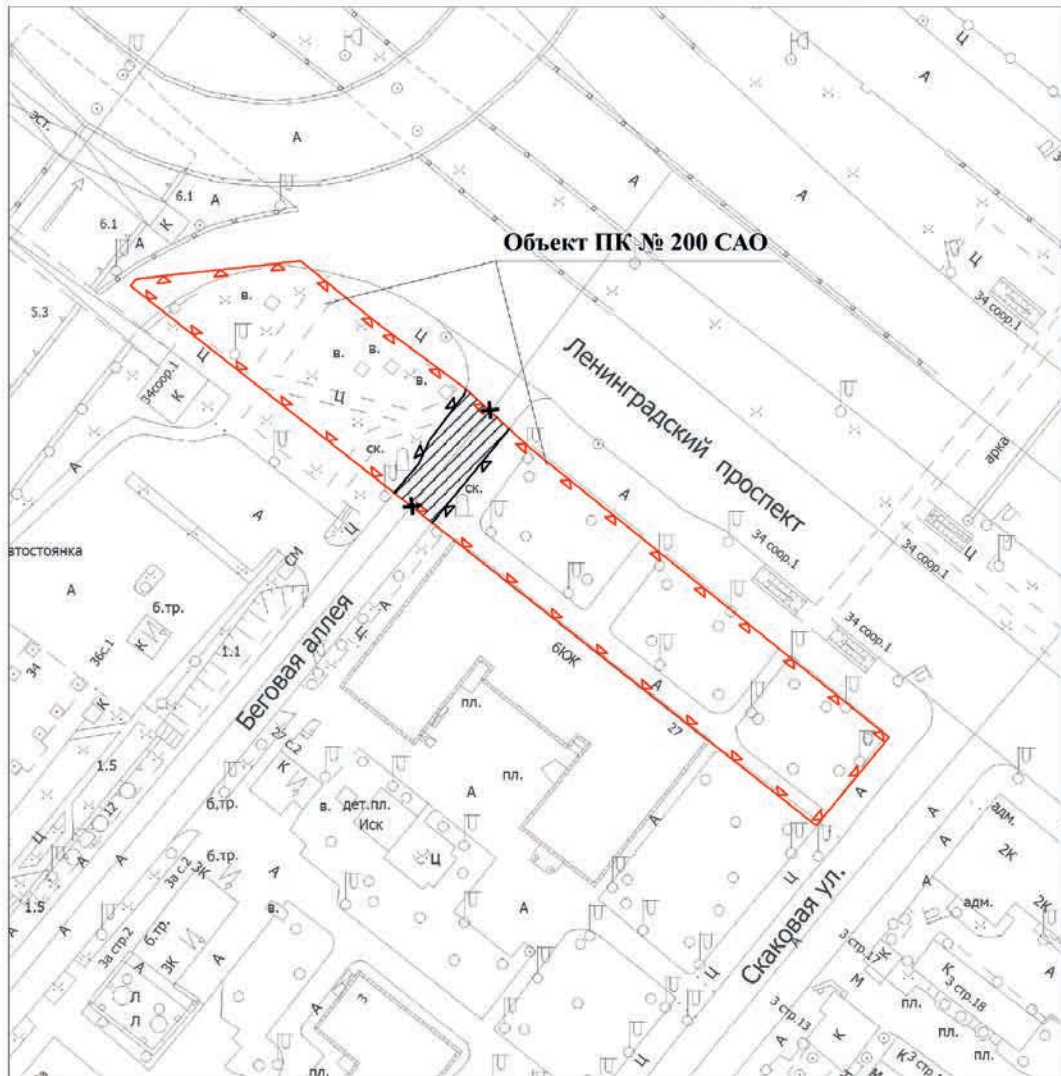
УСЛОВНЫЕ ОБОЗНАЧЕНИЯ

-  существующие границы объектов природного комплекса города Москвы
-  отменяемые границы объектов природного комплекса города Москвы
-  устанавливаемые границы объектов природного комплекса города Москвы
-  участки территории, исключаемые из состава объекта природного комплекса № 191 Северного административного округа города Москвы "Долина р. Ходынки (реабилитация)", общей площадью 0,70 га





Приложение 80
к постановлению Правительства Москвы
от 5 июля 2024 г. № 1505-ПП



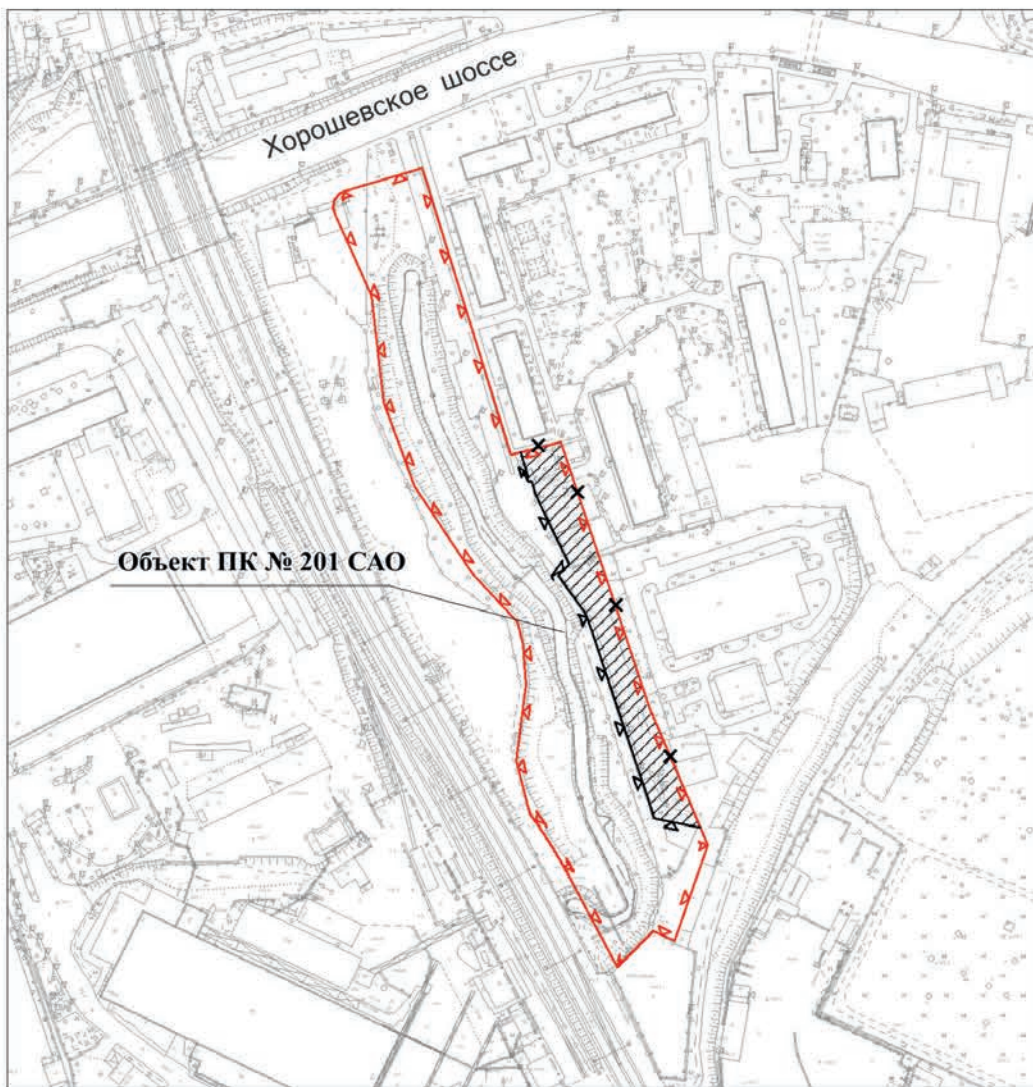
**Схема границ объекта природного комплекса № 200
Северного административного округа города Москвы
"Сквер у дома № 27 по Ленинградскому проспекту"**







УСЛОВНЫЕ ОБОЗНАЧЕНИЯ

-  существующие границы объектов природного комплекса города Москвы
-  отменяемые границы объектов природного комплекса города Москвы
-  устанавливаемые границы объектов природного комплекса города Москвы
-  участок территории, исключаемый из состава объекта природного комплекса № 200 Северного административного округа города Москвы "Сквер у дома № 27 по Ленинградскому проспекту", площадью 0,02 га

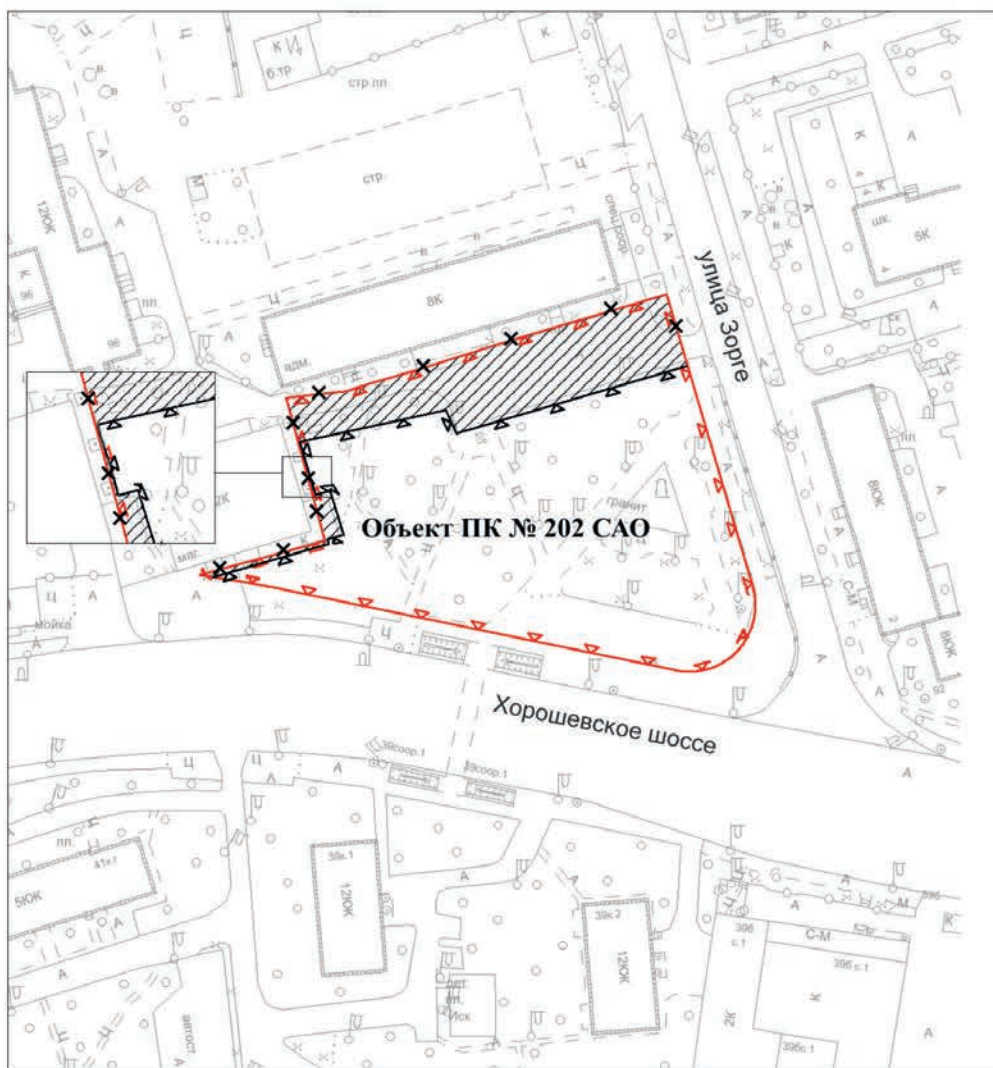
**Схема границ объекта природного комплекса № 201 Северного
административного округа города Москвы
"Долина р. Ходынки вдоль Окружной железной дороги"**







УСЛОВНЫЕ ОБОЗНАЧЕНИЯ

-  существующие границы объектов природного комплекса города Москвы
-  отменяемые границы объектов природного комплекса города Москвы
-  устанавливаемые границы объектов природного комплекса города Москвы
-  участок территории, исключаемый из состава объекта природного комплекса № 201 Северного административного округа города Москвы "Долина р. Ходынки вдоль Окружной железной дороги", площадью 0,36 га

**Схема границ объекта природного комплекса № 202 Северного
административного округа города Москвы
"Сквер у памятника Рихарду Зорге по Хорошевскому шоссе"**



УСЛОВНЫЕ ОБОЗНАЧЕНИЯ

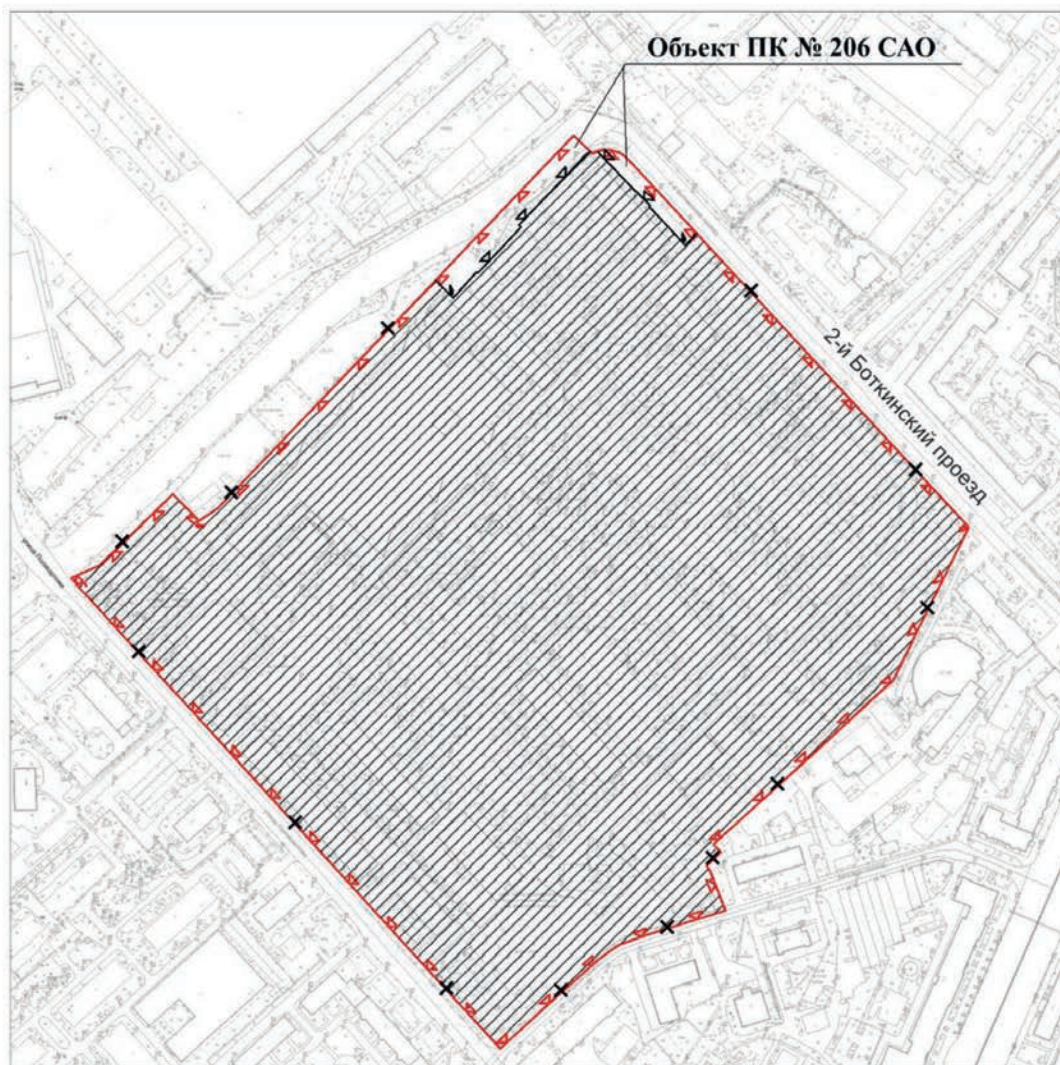
-  существующие границы объектов природного комплекса города Москвы
-  отменяемые границы объектов природного комплекса города Москвы
-  устанавливаемые границы объектов природного комплекса города Москвы
-  участки территории, исключаемые из состава объекта природного комплекса № 202 Северного административного округа города Москвы "Сквер у памятника Рихарду Зорге по Хорошевскому шоссе", общей площадью 0,13 га

Приложение 84
к постановлению Правительства Москвы
от 5 июля 2024 г. № 1505-ПП





**Схема границ объекта природного комплекса № 204 Северного
административного округа города Москвы "Сквер по ул. Куусинена"**



**Схема границ объекта природного комплекса № 206 Северного
административного округа города Москвы
"Городская клиническая больница им. С.П. Боткина"**



УСЛОВНЫЕ ОБОЗНАЧЕНИЯ

-  существующие границы объектов природного комплекса города Москвы
-  отменяемые границы объектов природного комплекса города Москвы
-  устанавливаемые границы объектов природного комплекса города Москвы
-  участок территории, исключаемый из состава объекта природного комплекса № 206 Северного административного округа города Москвы "Городская клиническая больница им. С.П. Боткина", площадью 20,49 га

Приложение 86

к постановлению Правительства Москвы
от 5 июля 2024 г. № 1505-ППВнесение изменений в приложение 1 к постановлению Правительства Москвы
от 19 января 1999 г. № 38**ПЕРЕЧЕНЬ ТЕРРИТОРИЙ ПРИРОДНОГО КОМПЛЕКСА Г. МОСКВЫ**
(кроме особо охраняемых природных территорий и объектов Природного комплекса
Центрального административного округа)

№ объекта	Наименование объекта Природного комплекса	Режим регулирования градостроительной деятельности	Площадь**, га
1	2	3	4
СЕВЕРНЫЙ АО			
13	Территории природного комплекса (проектные) в коммунальной зоне по Международному шоссе, район Молжаниновский	Озелененная территория ограниченного пользования	22,61
19	Хлебниковский (Коровинский) лесопарк (квартал 126 леспаркхоза «Северный»)	Озелененная территория ограниченного пользования	10,00
21	Парк (проектный) в долине р. Лихоборки по Вагоноремонтной ул.	Озелененная территория ограниченного пользования	6,42
24	Долина р. Бусинки (реабилитация) по Ижорской ул.	Озелененная территория ограниченного пользования	6,64
25	Озелененная территория (проектная) вдоль технической зоны ЛЭП в районе Ижорской и Лобненской улиц	Озелененная территория специального назначения	15,13
29	Парк на Ангарской улице	Озелененная территория специального назначения	43,65
30	Карельский бульвар	Озелененная территория общего пользования	5,55
35	Бульвар по Дубнинской ул.	Озелененная территория общего пользования	9,71
38	Парк между Ленинградским шоссе и каналом им. Москвы	Озелененная территория общего пользования	11,33
39	Санаторий Метростроя по Правобережной ул.	Озелененная территория общего пользования	0,18
40	Сквер у канала им. Москвы по Правобережной ул. (частично территория памятника природы «Усадьба Козьмодемьянское»)	Озелененная территория общего пользования	1,83
42	Пансионат № 1 ветеранов войны и труда по Правобережной ул.	Озелененная территория ограниченного пользования	1,29
43	Парк между каналом им. Москвы и Левобережной ул.	Озелененная территория общего пользования	25,70

№ объекта	Наименование объекта Природного комплекса	Режим регулируемой градостроительной деятельности	Площадь **, га
1	2	3	4
45	Химкинский лесопарк (кварталы № 32, 33 Красногорского леспаркхоза)	Озелененная территория общего пользования	24,44
46	Гостиница «Союз» по Левобережной ул.	Озелененная территория ограниченного пользования	3,72
51	Долины рек Лихоборки и Бусиновки (реабилитируемые участки) по Коровинскому шоссе и Ижорской ул.	Озелененная территория общего пользования	5,63
54	Бульвар (частично проектный) по Коровинскому шоссе	Озелененная территория общего пользования	9,18
59	Сквер у жилого дома по Прибрежному пр.	Озелененная территория общего пользования	0,88
60	Бульвар над Аксиньинским ручьем по Валдайскому пр.	Озелененная территория общего пользования	5,99
62	Сквер (проектный) у автобусного парка № 1 по Левобережной ул.	Озелененная территория общего пользования	2,76
64	Сквер «Березовая Роща» по ул. Дыбенко	Озелененная территория общего пользования	3,02
65	Бульвар над р. Лихоборкой по Зеленоградской ул.	Озелененная территория общего пользования	2,84
70	Спортивно-рекреационная зона (проектная) по Талдомской ул.	Озелененная территория ограниченного пользования	3,76
72	Московское производственное протезно-ортопедическое объединение на Коровинском шоссе	Озелененная территория общего пользования	0,21
75	Бескудниковский бульвар	Озелененная территория общего пользования	12,52
76	Бульвар над технической зоной внутри жилой застройки по Дубнинской ул.	Озелененная территория общего пользования	16,40
77	Озелененная территория вдоль Савеловского направления Московской железной дороги	Озелененная территория ограниченного пользования	5,79
78	Сквер с прудом (проектный) в долине Дегунинского ручья по Дегунинской ул.	Озелененная территория общего пользования	3,36
80	Парк у кинотеатра «Ереван» по Дмитровскому шоссе	Озелененная территория общего пользования	14,41
84	Сквер по Беломорской ул.	Озелененная территория общего пользования	1,73

№ объекта	Наименование объекта Природного комплекса	Режим регулирования градостроительной деятельности	Площадь**, га
1	2	3	4
85	Бульвар между Фестивальной и Беломорской ул.	Озелененная территория общего пользования	1,57
86	Сквер над Аксиньинским ручьем	Озелененная территория общего пользования	8,15
87	Бульвар между Фестивальной и Онежской ул.	Озелененная территория общего пользования	4,11
88	Парк Северного речного вокзала	Озелененная территория общего пользования	36,58
90	Парк Дружбы	Озелененная территория общего пользования	76,91
92	Сквер у универсама по ул. Лавочкина	Озелененная территория общего пользования	1,88
93	Бульвар по Онежской ул.	Озелененная территория общего пользования	5,47
96	Долина р. Лихоборки вдоль Кронштадтского бульвара и Лихоборской набережной до Ленинградского направления Октябрьской железной дороги	Озелененная территория общего пользования	10,94
98	Долина р. Лихоборки между Ленинградским направлением Октябрьской железной дороги и Верхнелихоборской ул.	Озелененная территория общего пользования	5,27
99	Долина р. Лихоборки между Верхнелихоборской ул. и Дмитровским шоссе	Озелененная территория общего пользования	5,43
101	Сквер у здания Владимирского механического завода по Дмитровскому шоссе	Озелененная территория общего пользования	4,03
102	Долина р. Лихоборки по Локомотивному проезду	Озелененная территория общего пользования	1,65
103	Спортивно-рекреационный комплекс (проектный) на берегу Химкинского водохранилища	Озелененная территория ограниченного пользования	14,78
108	Бульвар между Головинскими прудами и р. Лихоборкой	Озелененная территория общего пользования	2,55
110	Спасательная станция на Химкинском водохранилище	Озелененная территория ограниченного пользования	0,41
111	Озелененная территория спортивно-рекреационных объектов МГО ВФСО «Динамо»	Озелененная территория ограниченного пользования	15,30
112	Бульвар по Ленинградскому шоссе	Озелененная территория общего пользования	1,46

№ объекта	Наименование объекта Природного комплекса	Режим регулируемой градостроительной деятельности	Площадь **, га
1	2	3	4
114	Бульвар по Головинскому шоссе	Озелененная территория общего пользования	0,83
118	Усадьба «Михалково»	Озелененная территория ограниченного пользования	47,37
119	Школа-интернат на Кронштадтском бульваре у Головинских прудов	Озелененная территория ограниченного пользования	0,28
121	Сосновый сквер на территории мебельного комбината по Нарвской ул.	Озелененная территория ограниченного пользования	1,41
122	Бульвар по ул. Матроса Железняка	Озелененная территория общего пользования	3,47
126	Березовый парк на Химкинском водохранилище	Озелененная территория общего пользования	1,55
128	Бульвар с каналом вдоль Выборгской ул.	Озелененная территория общего пользования	2,38
130	Коптевский бульвар	Озелененная территория общего пользования	4,29
133	Сквер между ул. Клары Цеткин и Нарвской ул.	Озелененная территория общего пользования	1,47
134	Озелененная территория вдоль технической зоны ЛЭП по Б. Академической ул.	Озелененная территория ограниченного пользования	1,25
137	Парк у кинотеатра «Варшава» по ул. Зои и Александра Космодемьянских	Озелененная территория общего пользования	7,11
138	Сквер у кинотеатра «Рассвет» по ул. Зои и Александра Космодемьянских	Озелененная территория общего пользования	2,38
139	Сквер по ул. Зои и Александра Космодемьянских	Озелененная территория общего пользования	1,65
140	Бульвар по ул. Клары Цеткин	Озелененная территория общего пользования	0,67
142	Сквер у памятника В.И. Волкову по 1-му Новоподмосковному пер.	Озелененная территория общего пользования	1,73
143	Бульвар по ул. Космонавта Волкова	Озелененная территория общего пользования	4,28
147	Индивидуальная жилая застройка по Тимирязевской ул.	Озелененная территория ограниченного пользования	3,05
149	Детский дом по ул. Вучетича	Озелененная территория ограниченного пользования	0,48
150	Бульвар (проектный) между ул. Тимирязевской и ул. Вучетича	Озелененная территория общего пользования	1,55

№ объекта	Наименование объекта Природного комплекса	Режим регулирования градостроительной деятельности	Площадь**, га
1	2	3	4
151	Сквер у здания префектуры САО	Озелененная территория общего пользования	3,56
152	Сквер между Тимирязевской ул. и ул. Костякова	Озелененная территория общего пользования	2,05
154	Бульвар по Волоколамскому шоссе	Озелененная территория общего пользования	0,84
158	Сквер у кинотеатра «Баку» по ул. Усиевича	Озелененная территория общего пользования	1,84
164	Сквер по Петровско-Разумовскому пр.	Озелененная территория общего пользования	1,52
165	Спортивный комплекс у ДК им. Горького по 4-му Вятскому пер.	Озелененная территория ограниченного пользования	2,00
168	Парк мемориальный по ул. Новопесчаной, вл. 12	Озелененная территория общего пользования	10,64
172	Сквер (проектный) у авиационного центра по Чапаевскому пер.	Озелененная территория общего пользования	1,82
177	Сквер по 2-й Песчаной ул.	Озелененная территория общего пользования	3,45
183	Сквер у здания Департамента воздушного транспорта на Ленинградском проспекте	Озелененная территория общего пользования	1,45
184	Петровский парк (памятник садово-паркового искусства)	Озелененная территория общего пользования	29,25
185	Стадион «Динамо»	Озелененная территория общего пользования	7,17
191	Долина р. Ходынки (реабилитация)	Озелененная территория ограниченного пользования	5,77
198	Бульвар по 1-му Боткинскому пр.	Озелененная территория общего пользования	2,42
200	Сквер у дома № 27 по Ленинградскому проспекту	Озелененная территория общего пользования	0,32
201	Долина р. Ходынки вдоль Окружной железной дороги	Озелененная территория ограниченного пользования	2,03
202	Сквер у памятника Рихарду Зорге по Хорошевскому шоссе	Озелененная территория общего пользования	0,50
204	Сквер по ул. Куусинена	Озелененная территория общего пользования	6,08
206	Городская клиническая больница им. С.П. Боткина	Озелененная территория ограниченного пользования	0,33

Об объектах природного комплекса Северного административного округа города Москвы

Постановление Правительства Москвы от 5 июля 2024 года № 1506-ПП

В соответствии с законами города Москвы от 5 мая 1999 г. № 17 «О защите зеленых насаждений», от 25 июня 2008 г. № 28 «Градостроительный кодекс города Москвы», от 5 мая 2010 г. № 17 «О Генеральном плане города Москвы», в связи с изменением градостроительной ситуации и в целях соблюдения баланса природных и озелененных территорий города Москвы **Правительство Москвы постановляет:**

1. Изменить границы объекта природного комплекса |№ 80 Северного административного округа города Москвы «Парк у кинотеатра «Ереван» по Дмитровскому шоссе», исключив из его состава участок территории площадью 0,18 га, согласно приложению 1 к настоящему постановлению.

2. Включить в состав природных и озелененных территорий Северного административного округа города Москвы участок территории площадью 0,25 га, образовав объект природного комплекса № 162г «Сквер напротив дома 10 по улице Всеволода Вишневского» и установив его границы согласно приложению 2 к настоящему постановлению.

3. Внести изменения в постановление Правительства Москвы от 19 января 1999 г. № 38 «О проектных предложениях по установлению границ Природного комплекса с их описанием и закреплении актами красных линий» (в редакции постановлений Правительства Москвы от 15 ноября 2022 г. № 2488-ПП, от 5 июля 2024 г. № 1505-ПП):

3.1. Пункт 80 раздела «Северный АО» приложения 1 к постановлению изложить в редакции согласно приложению 3 к настоящему постановлению.

3.2. Раздел «Северный АО» приложения 1 к постановлению дополнить пунктом 162г в редакции согласно приложению 3 к настоящему постановлению.

4. Контроль за выполнением настоящего постановления возложить на заместителя Мэра Москвы в Правительстве Москвы по вопросам градостроительной политики и строительства Ефимова В.В.

Мэр Москвы **С.С.Собянин**

Приложение 1
к постановлению Правительства Москвы
от 5 июля 2024 г. № 1506-ПП

Схема границ объекта природного комплекса № 80 Северного административного округа города Москвы «Парк у кинотеатра «Ереван» по Дмитровскому шоссе»



УСЛОВНЫЕ ОБОЗНАЧЕНИЯ





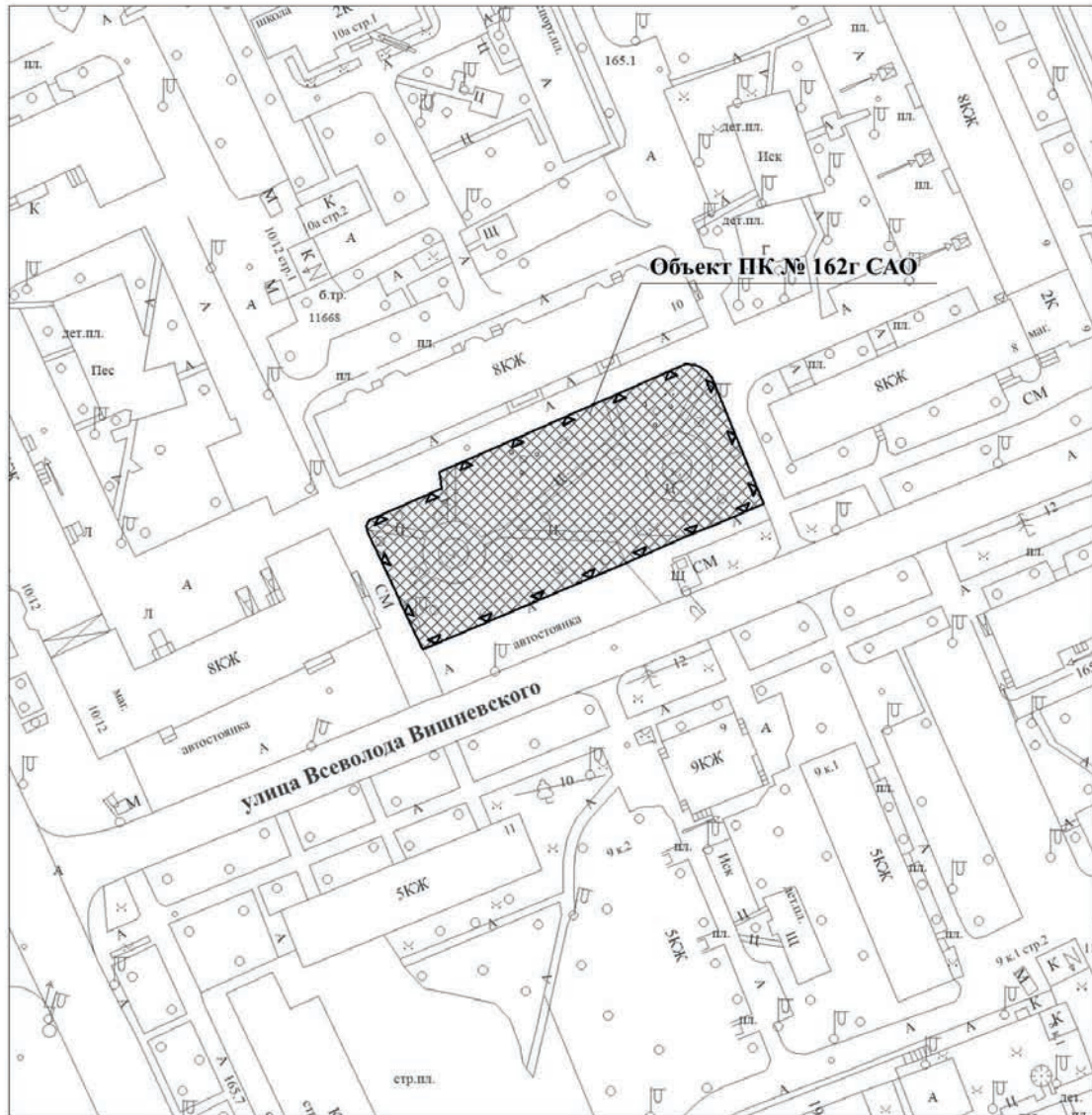




-  существующие границы объектов природного комплекса города Москвы
-  отменяемые границы объектов природного комплекса города Москвы
-  устанавливаемые границы объектов природного комплекса города Москвы
-  участок территории, исключаемый из состава объекта природного комплекса № 80 Северного административного округа города Москвы «Парк у кинотеатра «Ереван» по Дмитровскому шоссе», площадью 0,18 га

Схема границ объекта природного комплекса № 162г Северного административного округа города Москвы «Сквер напротив дома 10 по улице Всеволода Вишневского»



УСЛОВНЫЕ ОБОЗНАЧЕНИЯ

-  существующие границы объектов природного комплекса города Москвы
-  отменяемые границы объектов природного комплекса города Москвы
-  устанавливаемые границы объектов природного комплекса города Москвы
-  участок территории, включаемый в состав объекта природного комплекса №162г Северного административного округа города Москвы «Сквер напротив дома 10 по улице Всеволода Вишневского», площадью 0,25 га

Приложение 3
к постановлению Правительства Москвы
от 5 июля 2024 г. № 1506-ПП

Внесение изменений в приложение 1 к постановлению Правительства Москвы от 19 января 1999 г. № 38

ПЕРЕЧЕНЬ ТЕРРИТОРИЙ ПРИРОДНОГО КОМПЛЕКСА Г. МОСКВЫ
(кроме особо охраняемых природных территорий и объектов Природного комплекса Центрального административного округа)

№ объекта	Наименование объекта Природного комплекса	Режим регулирования градостроительной деятельности	Площадь **, га
1	2	3	4
СЕВЕРНЫЙ АО			
80	Парк у кинотеатра «Ереван» по Дмитровскому шоссе	Озелененная территория общего пользования	14,23
162г	Сквер напротив дома 10 по улице Всеволода Вишневского	Озелененная территория общего пользования	0,25

Об объектах природного комплекса Северо-Западного административного округа города Москвы и внесении изменений в постановления Правительства Москвы от 19 января 1999 г. № 38 и от 21 августа 2014 г. № 479-ПП

Постановление Правительства Москвы от 5 июля 2024 года № 1507-ПП

В соответствии с Градостроительным кодексом Российской Федерации, Законом города Москвы от 25 июня 2008 г. № 28 «Градостроительный кодекс города Москвы» и постановлением Правительства Москвы от 30 апреля 2019 г. № 449-ПП «Об утверждении Положения о составе, порядке подготовки, согласования и представления на утверждение проектов планировки территории в городе Москве» **Правительство Москвы постановляет:**

1. Установить границы объекта природного комплекса № 5 Северо-Западного административного округа города Москвы «Парк (проектный) по Родионовской ул., район Куркино», включив в его состав участок территории площадью 0,77 га, согласно приложению 1 к настоящему постановлению.

2. Установить границы объекта природного комплекса № 9 Северо-Западного административного округа города Москвы «Парк (березовая роща) у общественного центра по пр.пр. № 1142, район Куркино», включив в его состав участок территории площадью 0,39 га, согласно приложению 2 к настоящему постановлению.

3. Изменить границы объекта природного комплекса № 17п Северо-Западного административного округа города Москвы «Озелененная территория технической зоны», включив в его состав участок территории площадью 0,16 га, согласно приложению 3 к настоящему постановлению.

4. Включить в состав природных и озелененных территорий Северо-Западного административного округа города Москвы участок территории площадью 0,56 га, образовав объект природного комплекса № 151а «Внутриквартальный бульвар напротив дома 10 по улице Соловьиная Роща» и установив его границы согласно приложению 4 к настоящему постановлению.

5. Включить в состав природных и озелененных территорий Северо-Западного административного округа города Москвы участки территории общей площадью 0,47 га, образовав объект природного комплекса № 151б «Бульвар по улице Соловьиная Роща» и установив его границы согласно приложению 5 к настоящему постановлению.

6. Включить в состав природных и озелененных территорий Северо-Западного административного округа города Москвы участок территории площадью 0,53 га, образовав объект природного комплекса № 151в «Сквер напротив дома 120 по Юровской улице» и установив его границы согласно приложению 6 к настоящему постановлению.

7. Изменить границы объекта природного комплекса № 165 Северо-Западного административного округа города Москвы «Парк возле Юровской улицы», включив в его состав участок территории площадью 0,48 га, согласно приложению 7 к настоящему постановлению.

8. Исключить из состава природных и озелененных территорий Северо-Западного административного округа города Москвы объект природного комплекса № 17м «Озелененная территория ДООУ по 2-й Муравской улице» площадью 0,90 га.

9. Исключить из состава природных и озелененных территорий Северо-Западного административного округа города Москвы объект природного комплекса № 17н «Озелененная территория школы по 2-й Муравской улице» площадью 2,30 га.

10. Внести изменения в постановление Правительства Москвы от 19 января 1999 г. № 38 «О проектных предложениях по установлению границ Природного комплекса с их описанием и закреплением актами красных линий» (в редакции постановлений Правительства Москвы от 21 августа 2014 г. № 479-ПП, от 3 декабря 2019 г. № 1615-ПП, от 19 ноября 2020 г. № 2013-ПП, от 18 мая 2023 г. № 803-ПП):

10.1. Пункты 5, 9, 17п, 165 раздела «Северо-Западный АО» приложения 1 к постановлению изложить в редакции согласно приложению 8 к настоящему постановлению.

10.2. Пункты 17м, 17н раздела «Северо-Западный АО» приложения 1 к постановлению признать утратившими силу.

10.3. Раздел «Северо-Западный АО» приложения 1 к постановлению дополнить пунктами 151а, 151б, 151в в редакции согласно приложению 8 к настоящему постановлению.

11. Внести изменения в постановление Правительства Москвы от 21 августа 2014 г. № 479-ПП «Об утверждении проекта планировки территории, расположенной вблизи территории Рождествено района Митино города Москвы»:

11.1. В пункте 9 постановления слова «Хуснуллина М.Ш.» заменить словами «Ефимова В.В.».

11.2. В абзаце первом раздела 1 приложения 1 к постановлению цифры «59,69» заменить цифрами «59,74».

11.3. Дефисы второй и третий абзаца первого подраздела «Предложения по изменению границ природных и озелененных территорий» раздела 1 приложения 1 к постановлению изложить в следующей редакции:

«– специального назначения суммарной площадью 1,55 га (участки 42, 43, 44, 45, 46 на плане «Планировочная организация территории»);

– ограниченного пользования на участках объектов социальной инфраструктуры суммарной площадью 4,76 га (участки 9, 10, 11, 12 на плане «Планировочная организация территории»);».

11.4. Строки «ДООУ на 225 мест», «школа на 1000 мест» пункта 2.3.2, строки «Озелененная территория ДООУ по 2-й Муравской улице», «Озелененная территория школы по 2-й Муравской улице» пункта 3.1, строку «Озелененная территория технической зоны» пункта 3.2 раздела 2 приложения 1 к постановлению признать утратившими силу.

11.5. Приложение 1 к постановлению дополнить разделом 2(1) в редакции согласно приложению 9 к настоящему постановлению.

11.6. Строки с номерами участка на плане 13, 14 раздела 3.1 приложения 1 к постановлению признать утратившими силу.

11.7. Приложение 1 к постановлению дополнить разделом 3.1(1) в редакции согласно приложению 10 к настоящему постановлению.

11.8. Строки с номерами участка на плане 13, 14, 42 раздела 4 приложения 1 к постановлению признать утратившими силу.

11.9. Приложение 1 к постановлению дополнить разделом 4(1) в редакции согласно приложению 11 к настоящему постановлению.

11.10. Строку с номером участка на плане 13 раздела 5 приложения 1 к постановлению признать утратившей силу.

11.11. Приложение 1 к постановлению дополнить разделом 5(1) в редакции согласно приложению 12 к настоящему постановлению.

11.12. Строки с номерами участка на плане «Планируемое размещение объектов капитального строительства» 13, 14 раздела 6.1 приложения 1 к постановлению признать утратившими силу.

11.13. Приложение 1 к постановлению дополнить разделом 6.1(1) в редакции согласно приложению 13 к настоящему постановлению.

11.14. Приложение 1 к постановлению дополнить планом «Планировочная организация территории» (1) в редакции согласно приложению 14 к настоящему постановлению.

11.15. Приложение 1 к постановлению дополнить планом «Планируемое размещение объектов капитального строительства» (1) в редакции согласно приложению 15 к настоящему постановлению.

11.16. Приложение 1 к постановлению дополнить планом «Участки территории для подготовки документации по планировке территории (проектов межевания, градостроительных планов земельных участков), проектной документации линейных объектов, проектов благоустройства территорий общего пользования» (1) в редакции согласно приложению 16 к настоящему постановлению.

11.17. Приложение 1 к постановлению дополнить планом «Межевание территории» (1) в редакции согласно приложению 17 к настоящему постановлению.

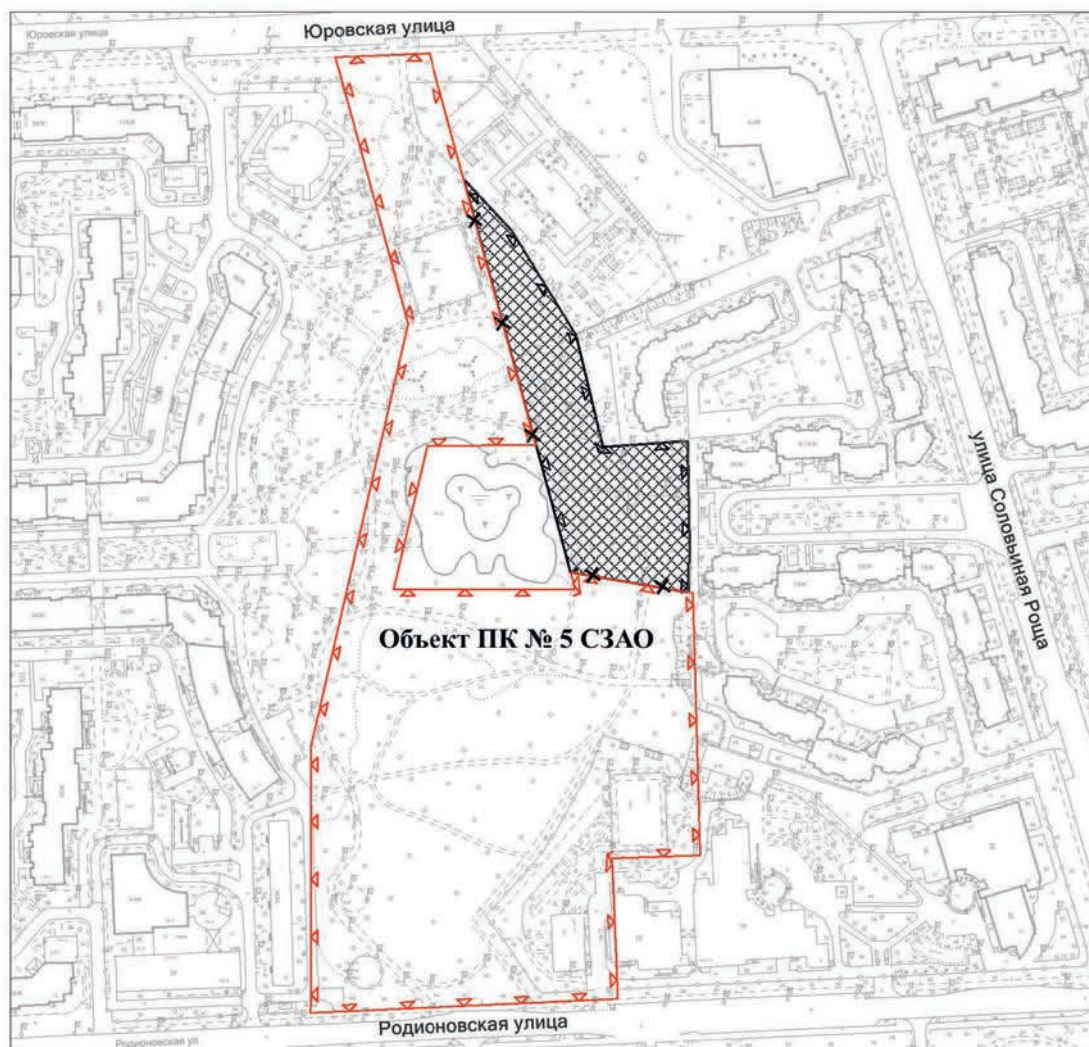
11.18. Приложение 1 к постановлению дополнить планом «Земли, подлежащие резервированию для государственных и муниципальных нужд» (1) в редакции согласно приложению 18 к настоящему постановлению.

12. Контроль за выполнением настоящего постановления возложить на заместителя Мэра Москвы в Правительстве Москвы по вопросам градостроительной политики и строительства Ефимова В.В.





Мэр Москвы **С.С.Собянин**

Приложение 1
к постановлению Правительства Москвы
от 5 июля 2024 г. № 1507-ПП

**Схема границ объекта природного комплекса № 5 Северо-Западного
административного округа города Москвы
"Парк (проектный) по Родионовской ул., район Куркино"**







УСЛОВНЫЕ ОБОЗНАЧЕНИЯ

-  существующие границы объектов природного комплекса города Москвы
-  отменяемые границы объектов природного комплекса города Москвы
-  устанавливаемые границы объектов природного комплекса города Москвы
-  участок территории, включаемый в состав объекта природного комплекса № 5 Северо-Западного административного округа города Москвы "Парк (проектный) по Родионовской ул., район Куркино", площадью 0,77 га

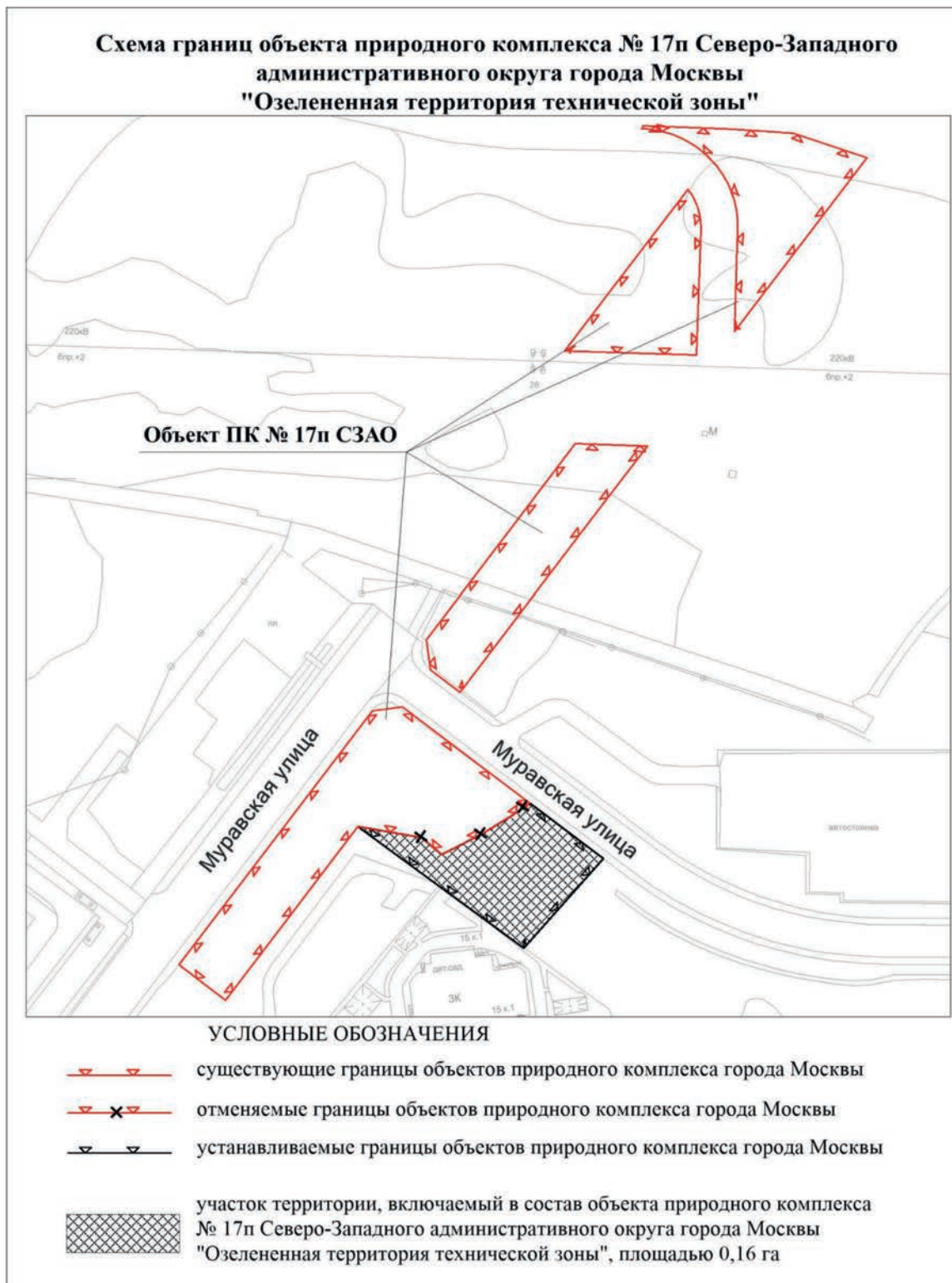
**Схема границ объекта природного комплекса № 9 Северо-Западного
административного округа города Москвы
"Парк (березовая роща) у общественного центра по пр.пр. № 1142, район Куркино"**



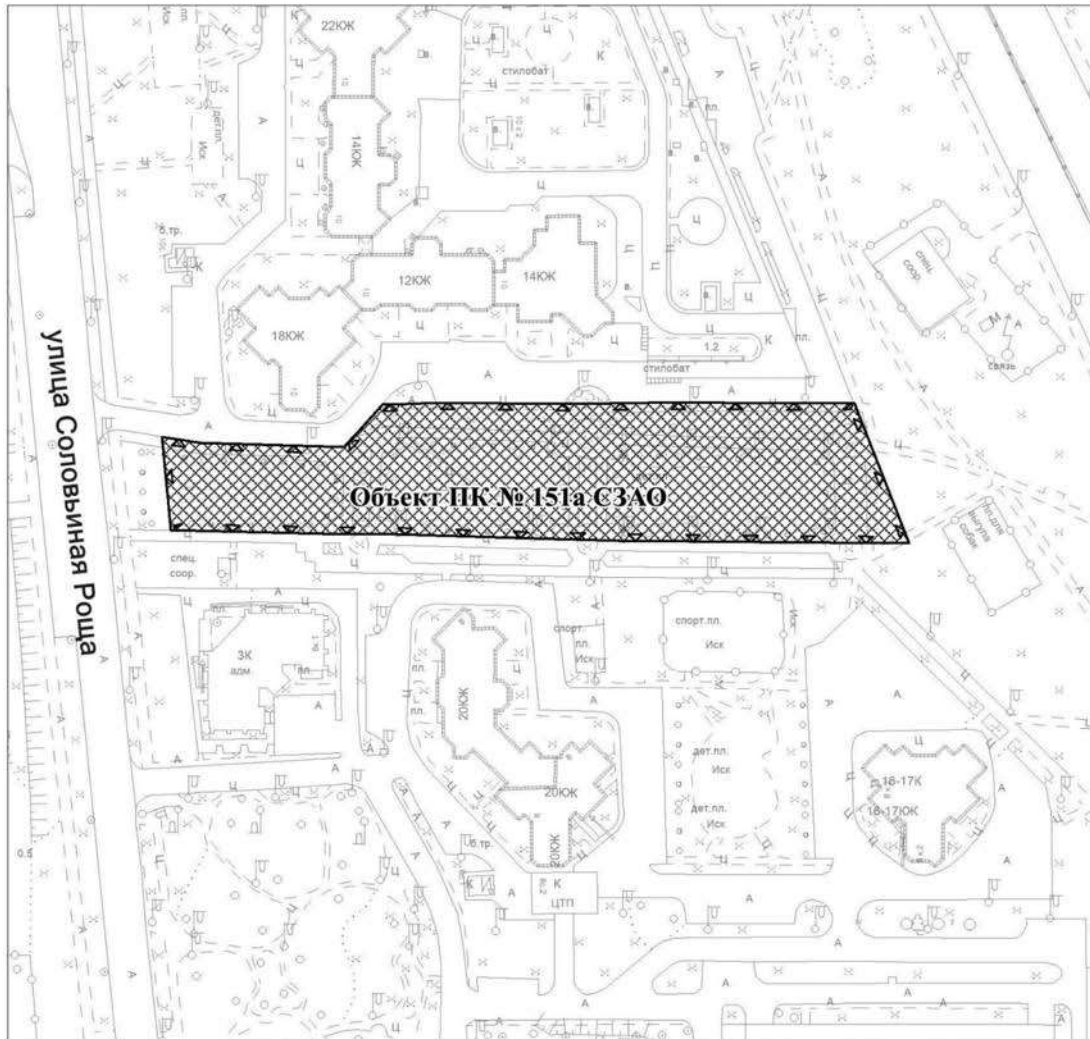
УСЛОВНЫЕ ОБОЗНАЧЕНИЯ

-  существующие границы объектов природного комплекса города Москвы
-  отменяемые границы объектов природного комплекса города Москвы
-  устанавливаемые границы объектов природного комплекса города Москвы
-  участок территории, включаемый в состав объекта природного комплекса № 9 Северо-Западного административного округа города Москвы "Парк (березовая роща) у общественного центра по пр.пр. № 1142, район Куркино", площадью 0,39 га



Приложение 3
к постановлению Правительства Москвы
от 5 июля 2024 г. № 1507-ПП



**Схема границ объекта природного комплекса № 151а Северо-Западного
административного округа города Москвы
"Внутриквартальный бульвар напротив дома 10 по улице Соловьиная Роща"**

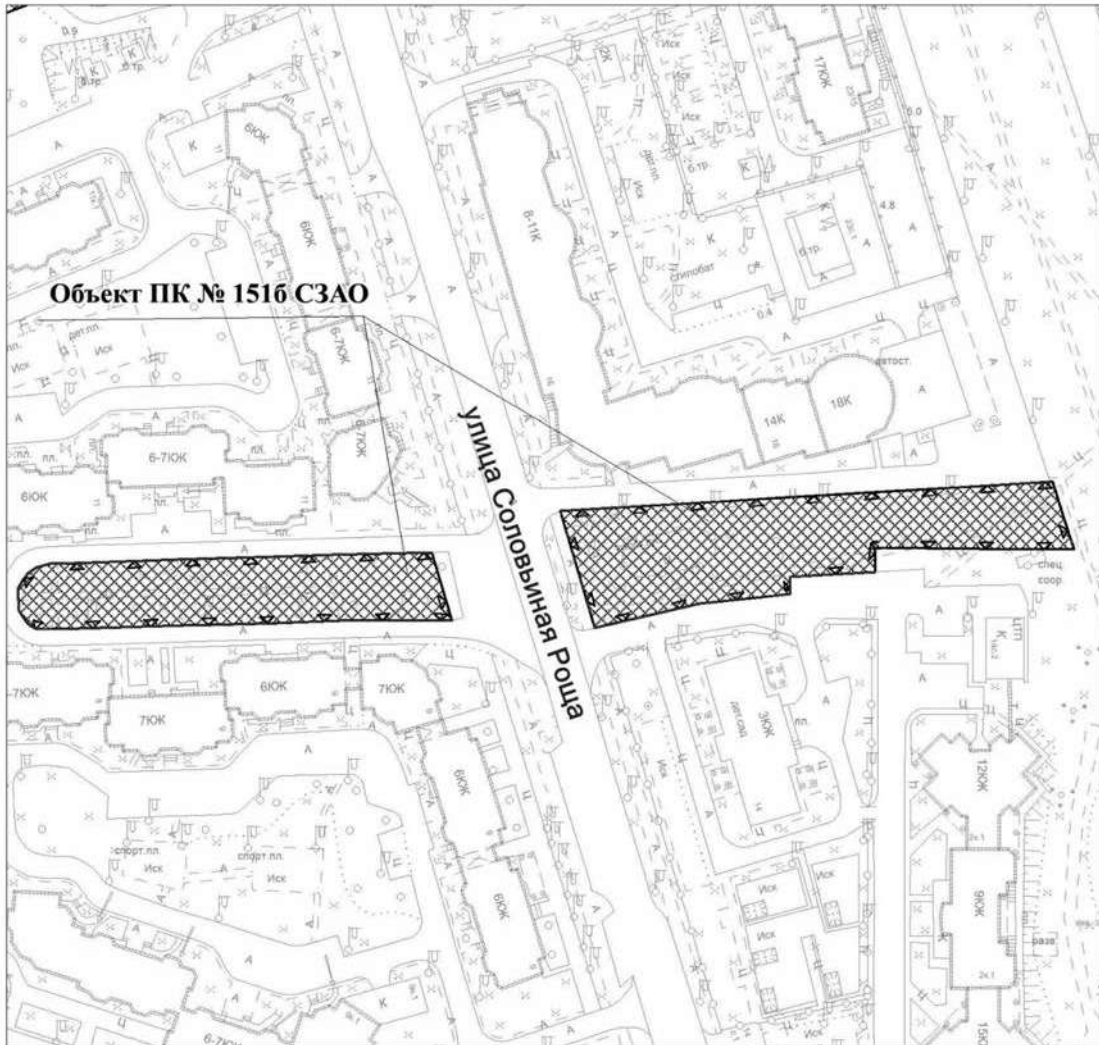


УСЛОВНЫЕ ОБОЗНАЧЕНИЯ



-  устанавливаемые границы объектов природного комплекса города Москвы
-  участок территории, включаемый в состав объекта природного комплекса № 151а Северо-Западного административного округа города Москвы "Внутриквартальный бульвар напротив дома 10 по улице Соловьиная Роща", площадью 0,56 га

Приложение 5
к постановлению Правительства Москвы
от 5 июля 2024 г. № 1507-ПП

**Схема границ объекта природного комплекса № 1516 Северо-Западного
административного округа города Москвы
"Бульвар по улице Соловьиная Роща"**

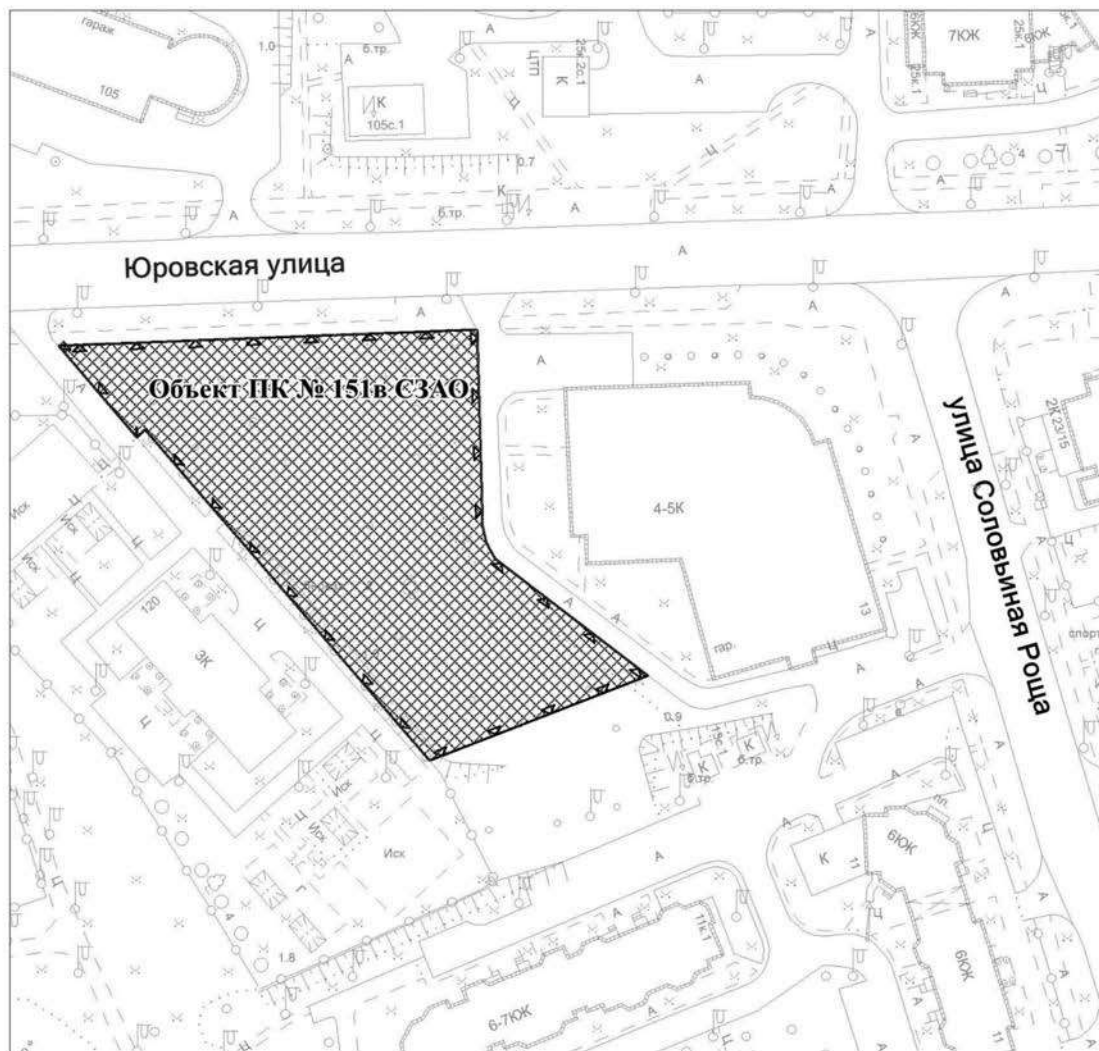


УСЛОВНЫЕ ОБОЗНАЧЕНИЯ



-  устанавливаемые границы объектов природного комплекса города Москвы
-  участки территории, включаемые в состав объекта природного комплекса № 1516 Северо-Западного административного округа города Москвы "Бульвар по улице Соловьиная Роща", общей площадью 0,47 га

Приложение 6
к постановлению Правительства Москвы
от 5 июля 2024 г. № 1507-ПП

**Схема границ объекта природного комплекса № 151в Северо-Западного
административного округа города Москвы
"Сквер напротив дома 120 по Юровской улице"**

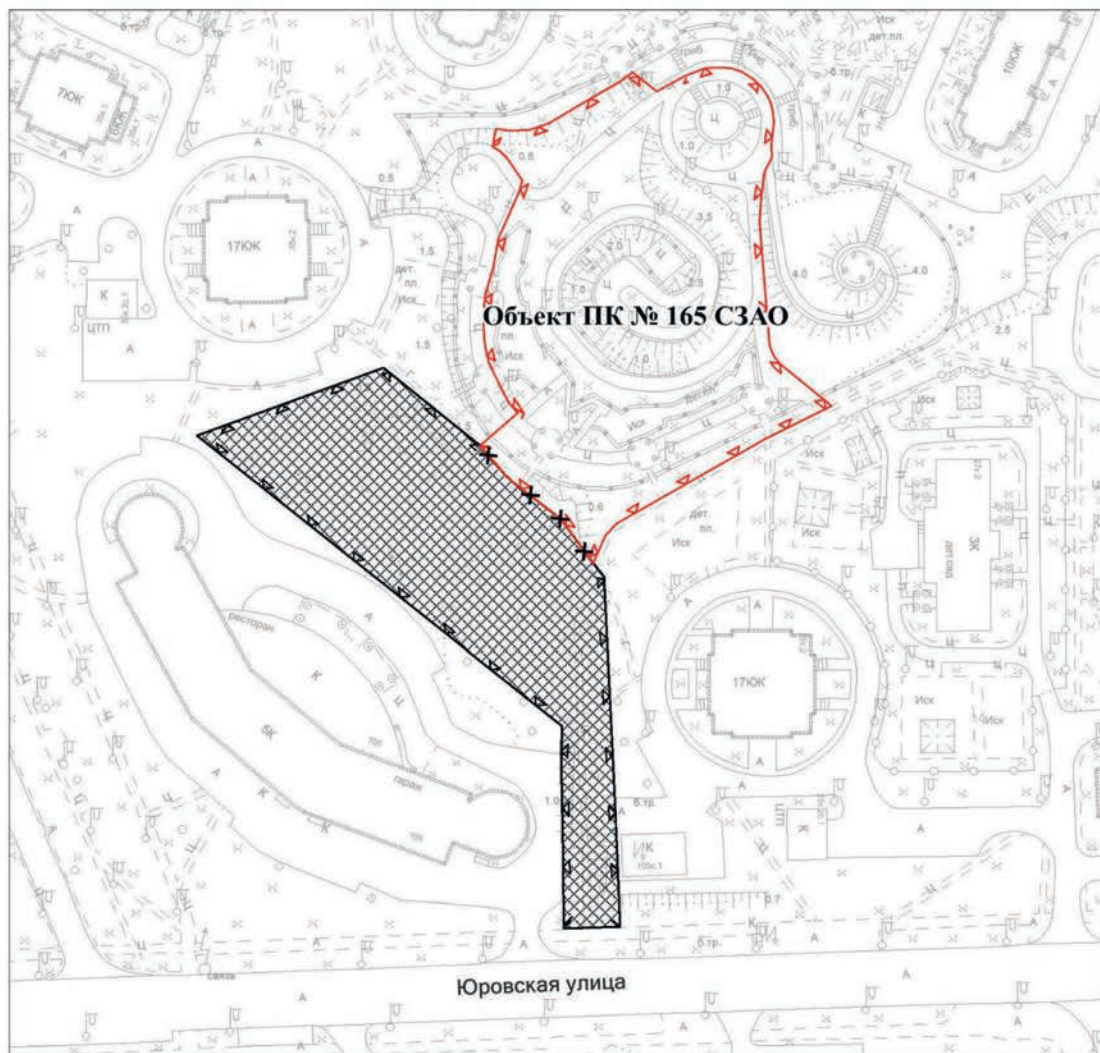


УСЛОВНЫЕ ОБОЗНАЧЕНИЯ





-  устанавливаемые границы объектов природного комплекса города Москвы
-  участок территории, включаемый в состав объекта природного комплекса № 151в Северо-Западного административного округа города Москвы "Сквер напротив дома 120 по Юровской улице", площадью 0,53 га

Приложение 7
к постановлению Правительства Москвы
от 5 июля 2024 г. № 1507-ПП

**Схема границ объекта природного комплекса № 165 Северо-Западного
административного округа города Москвы
"Парк возле Юровской улицы"**



УСЛОВНЫЕ ОБОЗНАЧЕНИЯ

-  существующие границы объектов природного комплекса города Москвы
-  отменяемые границы объектов природного комплекса города Москвы
-  устанавливаемые границы объектов природного комплекса города Москвы
-  участок территории, включаемый в состав объекта природного комплекса № 165 Северо-Западного административного округа города Москвы "Парк возле Юровской улицы", площадью 0,48 га

Приложение 8
к постановлению Правительства Москвы
от 5 июля 2024 г. № 1507-ПП

Внесение изменений в приложение 1 к постановлению Правительства Москвы от 19 января 1999 г. № 38

ПЕРЕЧЕНЬ ТЕРРИТОРИЙ ПРИРОДНОГО КОМПЛЕКСА Г.МОСКВЫ
(кроме особо охраняемых природных территорий и объектов Природного комплекса Центрального административного округа)

№ объекта	Наименование объекта Природного комплекса	Режим регулирования градостроительной деятельности	Площадь**, га
1	2	3	4
СЕВЕРО-ЗАПАДНЫЙ АО			
5	Парк (проектный) по Родионовской ул., район Куркино	Озелененная территория общего пользования	5,41
9	Парк (березовая роща) у общественного центра по пр.пр. № 1142, район Куркино	Озелененная территория общего пользования	2,43
17п	Озелененная территория технической зоны	Озелененная территория специального назначения	0,95
151а	Внутриквартальный бульвар напротив дома 10 по улице Соловьина Роща	Озелененная территория общего пользования	0,56
151б	Бульвар по улице Соловьина Роща	Озелененная территория общего пользования	0,47
151в	Сквер напротив дома 120 по Юровской улице	Озелененная территория общего пользования	0,53
165	Парк возле Юровской улицы	Озелененная территория общего пользования	1,18

Приложение 9
к постановлению Правительства Москвы
от 5 июля 2024 г. № 1507-ПП

Внесение изменения в приложение 1 к постановлению Правительства Москвы от 21 августа 2014 г. № 479-ПП

2(1). Планируемый баланс проектируемой территории
(к плану «Планировочная организация территории» (1))

№ п/п	Назначение участка	№ участков на плане	Проектная площадь участка, га	Процентное соотношение, %
1	2	3	4	5
1	Участки зданий и сооружений, в том числе:		-	-
1.1	Участки размещения жилых объектов, в том числе:		-	-
1.1.1	Участки размещения учебно-воспитательных объектов:			
	Дошкольная образовательная организация (далее – ДОО) на 225 мест	13	0,89	1,5
	Школа на 1000 мест	14	2,20	3,7

№ п/п	Назначение участка	№ участков на плане	Проектная площадь участка, га	Процентное соотношение, %
1	2	3	4	5
2	Озелененные территории ограниченного использования и специального назначения, в том числе:		-	-
2.1	Озелененные территории специального назначения:		-	-
	Озелененная территория технической зоны	42, 43, 44, 45	0,95	1,6

Приложение 10
к постановлению Правительства Москвы
от 5 июля 2024 г. № 1507-ПП

Внесение изменения в приложение 1 к постановлению Правительства Москвы от 21 августа 2014 г. № 479-ПП

3.1(1). Показатели объектов капитального строительства, планируемых к размещению
(к плану «Планируемое размещение объектов капитального строительства» (1))

№ участка на плане	Назначение	Коды видов разрешенного использования земельных участков и объектов капитального строительства ¹	Площадь участка (га)	Предельные параметры						Использование подземного пространства	Наземные автостоянки (машино-мест)
				Жилые объекты		Нежилые объекты	Плотность застройки (тыс. кв. м/га)	Высота здания (м)	% застроенности		
				Общая площадь квартир (тыс. кв. м)	Общая площадь встроенных нежилых помещений (тыс. кв. м)						
1	2	3	4	5	6	7	8	9	10	11	12
13	ДОО на 225 мест	3.5.1	0,89	-	-	8,01	10	25	-	устанавливается проектной документацией	-
14	Школа на 1000 мест	3.5.1	2,20	-	-	18,00	9,09	25	-	устанавливается проектной документацией	-

¹ – Описание видов разрешенного использования земельных участков в соответствии с приказом Федеральной службы государственной регистрации, кадастра и картографии от 10 ноября 2020 г. № П/0412 «Об утверждении классификатора видов разрешенного использования земельных участков».

Приложение 11

*к постановлению Правительства Москвы
от 5 июля 2024 г. № 1507-ПП*

Внесение изменения в приложение 1 к постановлению Правительства Москвы от 21 августа 2014 г. № 479-ПП

4(1). Характеристика земельных участков территории

(к плану «Межевание территории» (1))

Участки зданий, сооружений, объектов (элементов) комплексного благоустройства	№ участка на плане	Назначение	Территория в границах участков, установленных проектом межевания, га	Вид ограничения на участке, площадь (га)
Участки зданий, сооружений, в том числе линейных объектов	13	ДОО на 225 мест	0,89	-
	14	Школа на 1000 мест	2,20	-
Участки нежилых зданий, сооружений				
Участки территорий общего пользования	42	Озелененные территории	0,48	озелененная территория специального назначения, техническая зона метрополитена, 0,21

Приложение 12

*к постановлению Правительства Москвы
от 5 июля 2024 г. № 1507-ПП*

Внесение изменения в приложение 1 к постановлению Правительства Москвы от 21 августа 2014 г. № 479-ПП

5(1). Перечень участков территории для подготовки проектов межевания, земельных участков для оформления градостроительных планов земельных участков, участков территории подготовки проектной документации, планируемых для включения в план реализации Генерального плана города Москвы

(к плану «Участки территории для подготовки документации по планировке территории (проектов межевания, градостроительных планов земельных участков), проектной документации линейных объектов, проектов благоустройства территорий общего пользования» (1))

№ участка на плане	Назначение участка	Тип документации	Проектная площадь участка, га
1	2	3	4
13	ДОО на 225 мест	Градостроительный план земельного участка (ГПЗУ), проектная документация	0,89

Приложение 13*к постановлению Правительства Москвы
от 5 июля 2024 г. № 1507-ПП*

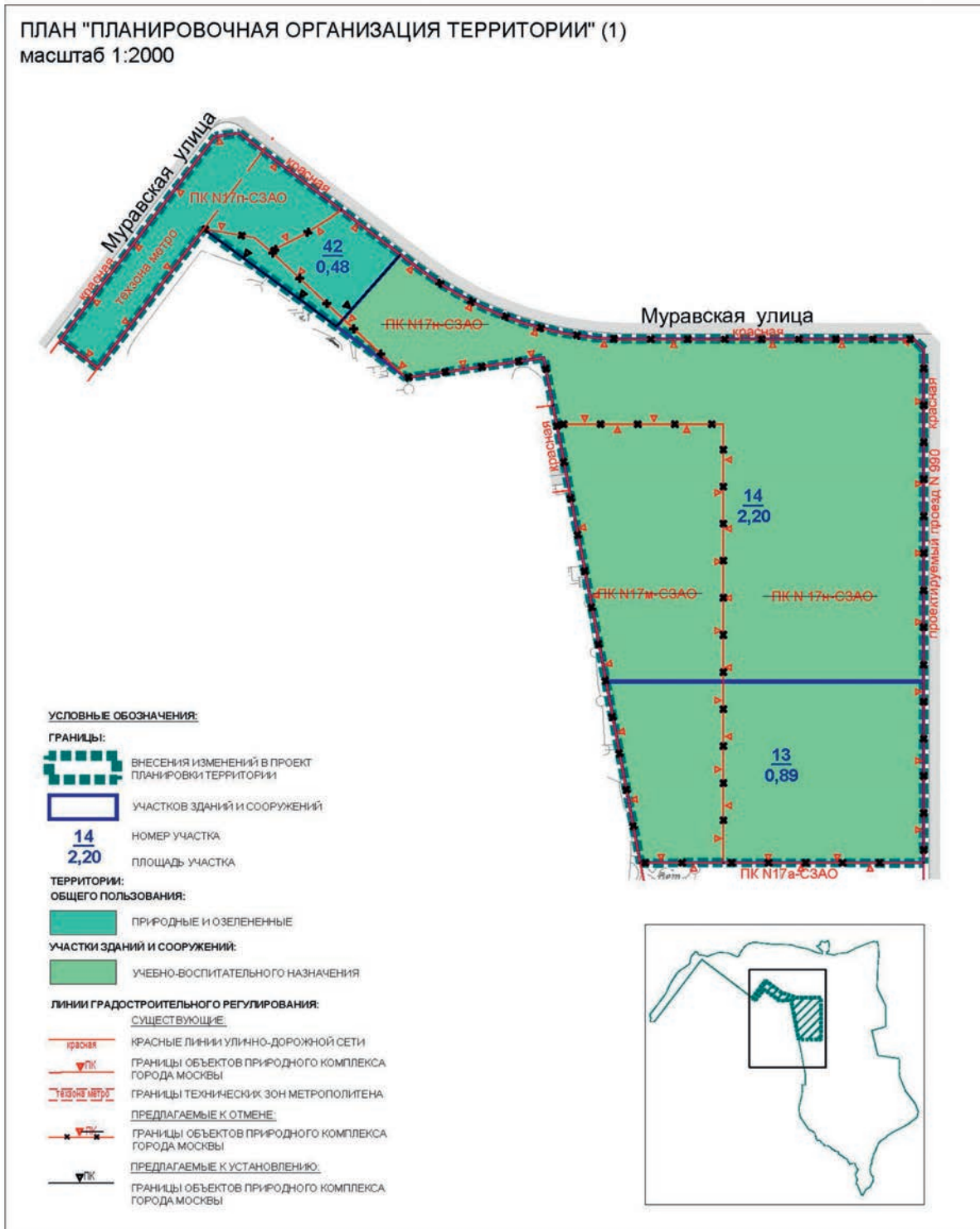
Внесение изменения в приложение 1 к постановлению Правительства Москвы
от 21 августа 2014 г. № 479-ПП

6.1(1). Адресный перечень объектов социального обеспечения

№ участка на плане «Планируемое размещение объектов капитального строительства» (1)	Назначение объекта	Единицы измерения	Емкость объекта	Общая площадь объекта, тыс.кв.м	Этап освоения
1	2	3	4	5	6
13	ДОО	мест	225	8,01	1
14	Школа	мест	1000	18,00	1

Приложение 14
к постановлению Правительства Москвы
от 5 июля 2024 г. № 1507-ПП

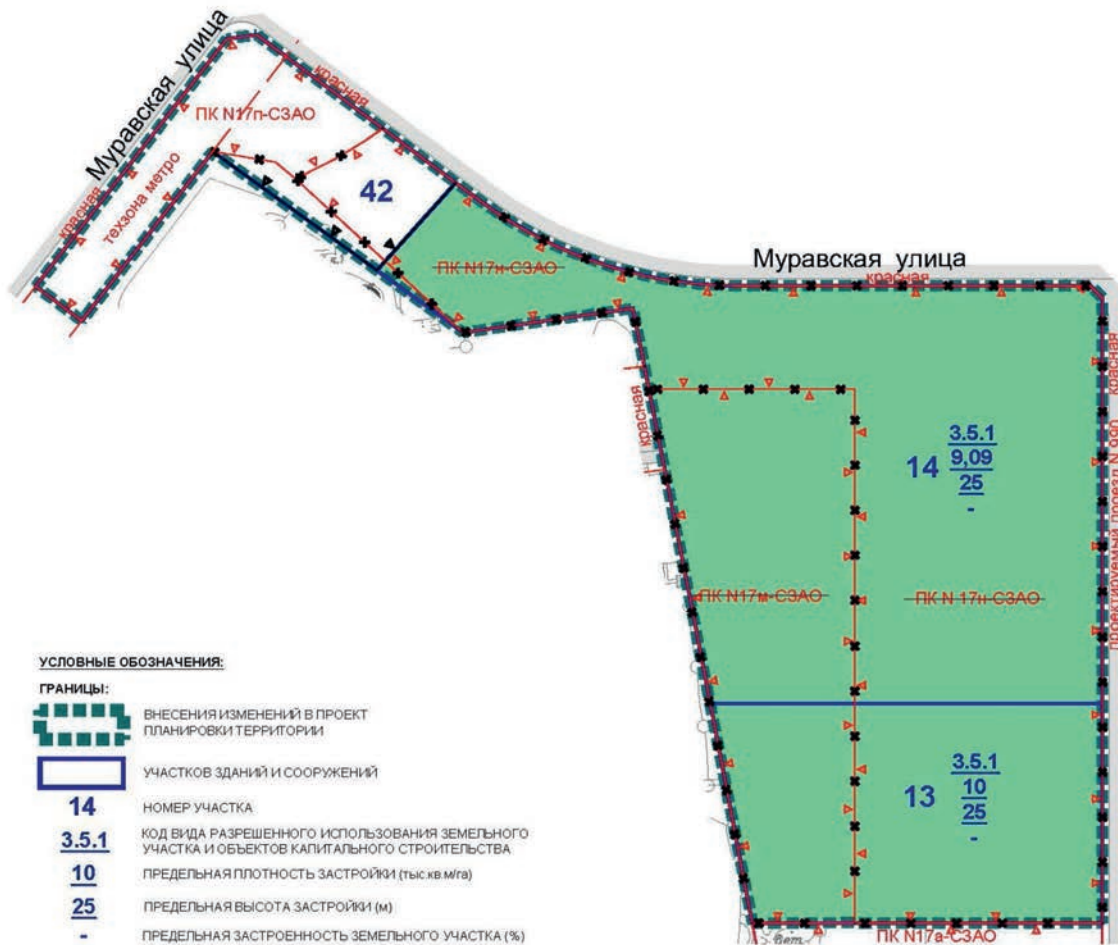
Внесение изменения в приложение 1 к постановлению Правительства Москвы
от 21 августа 2014 г. № 479-ПП



Приложение 15
к постановлению Правительства Москвы
от 5 июля 2024 г. № 1507-ПП

Внесение изменения в приложение 1 к постановлению Правительства Москвы
от 21 августа 2014 г. № 479-ПП

ПЛАН "ПЛАНИРУЕМОЕ РАЗМЕЩЕНИЕ ОБЪЕКТОВ КАПИТАЛЬНОГО СТРОИТЕЛЬСТВА" (1)
масштаб 1:2000



УЧАСТКИ ПЛАНИРУЕМОГО РАЗМЕЩЕНИЯ ОБЪЕКТОВ КАПИТАЛЬНОГО СТРОИТЕЛЬСТВА:

ШКОЛ И ДЕТСКИХ ДОШКОЛЬНЫХ УЧРЕЖДЕНИЙ (3.5.1)

ЛИНИИ ГРАДОСТРОИТЕЛЬНОГО РЕГУЛИРОВАНИЯ:

СУЩЕСТВУЮЩИЕ:

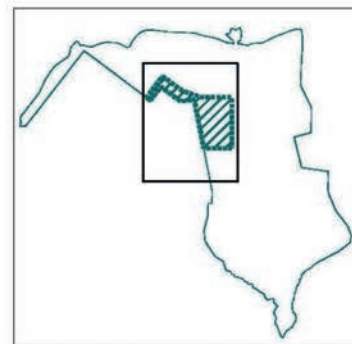
- КРАСНЫЕ ЛИНИИ УЛИЧНО-ДОРОЖНОЙ СЕТИ
- ГРАНИЦЫ ОБЪЕКТОВ ПРИРОДНОГО КОМПЛЕКСА ГОРОДА МОСКВЫ
- ГРАНИЦЫ ТЕХНИЧЕСКИХ ЗОН МЕТРОПОЛИТЕНА

ПРЕДЛАГАЕМЫЕ К ОТМЕНЕ:

- ГРАНИЦЫ ОБЪЕКТОВ ПРИРОДНОГО КОМПЛЕКСА ГОРОДА МОСКВЫ

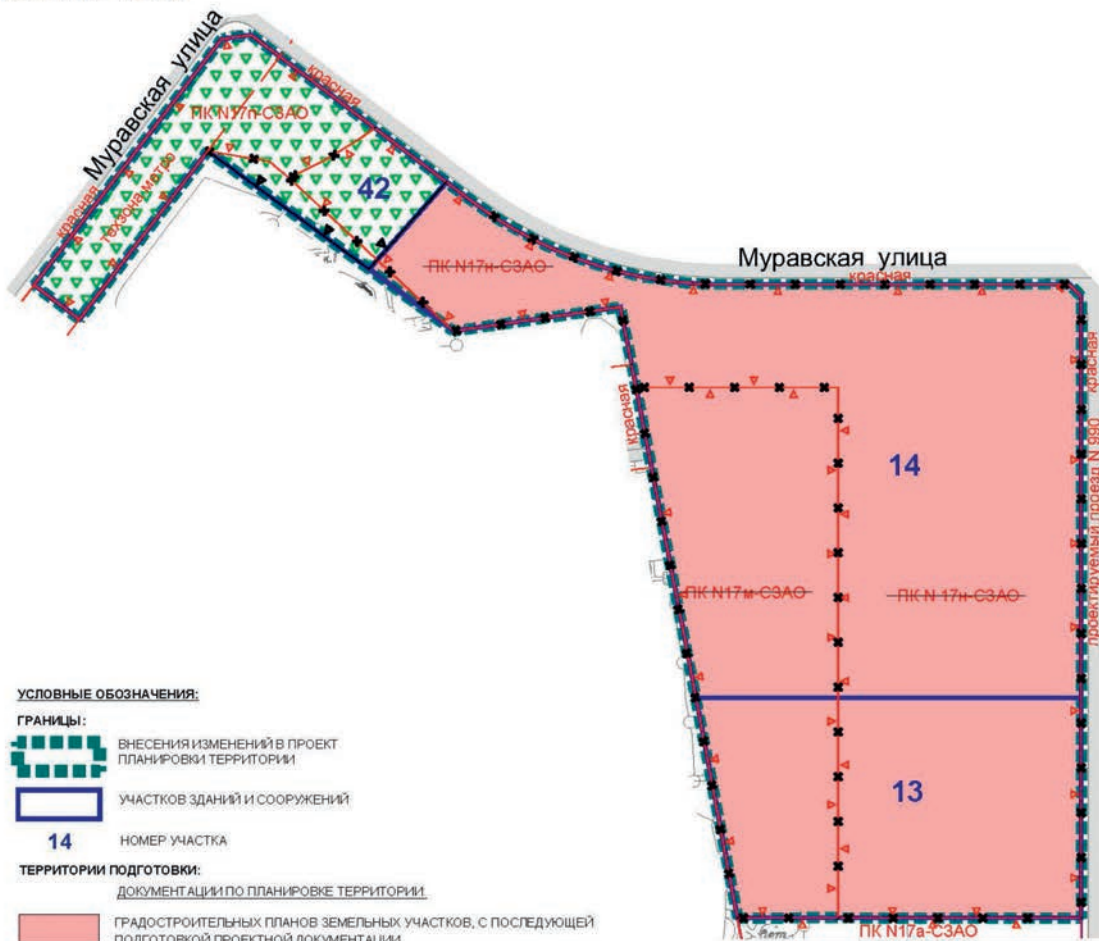
ПРЕДЛАГАЕМЫЕ К УСТАНОВЛЕНИЮ:

- ГРАНИЦЫ ОБЪЕКТОВ ПРИРОДНОГО КОМПЛЕКСА ГОРОДА МОСКВЫ



**Внесение изменения в приложение 1 к постановлению Правительства Москвы
от 21 августа 2014 г. № 479-ПП**

ПЛАН "УЧАСТКИ ТЕРРИТОРИИ ДЛЯ ПОДГОТОВКИ ДОКУМЕНТАЦИИ ПО ПЛАНИРОВКЕ ТЕРРИТОРИИ (ПРОЕКТОВ МЕЖЕВАНИЯ, ГРАДОСТРОИТЕЛЬНЫХ ПЛАНОВ ЗЕМЕЛЬНЫХ УЧАСТКОВ), ПРОЕКТНОЙ ДОКУМЕНТАЦИИ ЛИНЕЙНЫХ ОБЪЕКТОВ, ПРОЕКТОВ БЛАГОУСТРОЙСТВА ТЕРРИТОРИЙ ОБЩЕГО ПОЛЬЗОВАНИЯ" (1)
масштаб 1:2000



УСЛОВНЫЕ ОБОЗНАЧЕНИЯ:

ГРАНИЦЫ:

ВНЕСЕНИЯ ИЗМЕНЕНИЙ В ПРОЕКТ ПЛАНИРОВКИ ТЕРРИТОРИИ

УЧАСТКОВ ЗДАНИЙ И СООРУЖЕНИЙ

14 НОМЕР УЧАСТКА

ТЕРРИТОРИИ ПОДГОТОВКИ:

ДОКУМЕНТАЦИИ ПО ПЛАНИРОВКЕ ТЕРРИТОРИИ

ГРАДОСТРОИТЕЛЬНЫХ ПЛАНОВ ЗЕМЕЛЬНЫХ УЧАСТКОВ, С ПОСЛЕДУЮЩЕЙ ПОДГОТОВКОЙ ПРОЕКТНОЙ ДОКУМЕНТАЦИИ

ПРОЕКТНОЙ ДОКУМЕНТАЦИИ

ПРОЕКТОВ БЛАГОУСТРОЙСТВА ТЕРРИТОРИЙ ОБЩЕГО ПОЛЬЗОВАНИЯ

ЛИНИИ ГРАДОСТРОИТЕЛЬНОГО РЕГУЛИРОВАНИЯ:

СУЩЕСТВУЮЩИЕ

КРАСНЫЕ ЛИНИИ УЛИЧНО-ДОРОЖНОЙ СЕТИ

ГРАНИЦЫ ОБЪЕКТОВ ПРИРОДНОГО КОМПЛЕКСА ГОРОДА МОСКВЫ

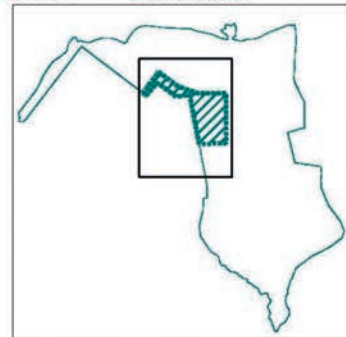
ГРАНИЦЫ ТЕХНИЧЕСКИХ ЗОН МЕТРОПОЛИТЕНА

ПРЕДЛАГАЕМЫЕ К ОТМЕНЕ

ГРАНИЦЫ ОБЪЕКТОВ ПРИРОДНОГО КОМПЛЕКСА ГОРОДА МОСКВЫ

ПРЕДЛАГАЕМЫЕ К УСТАНОВЛЕНИЮ

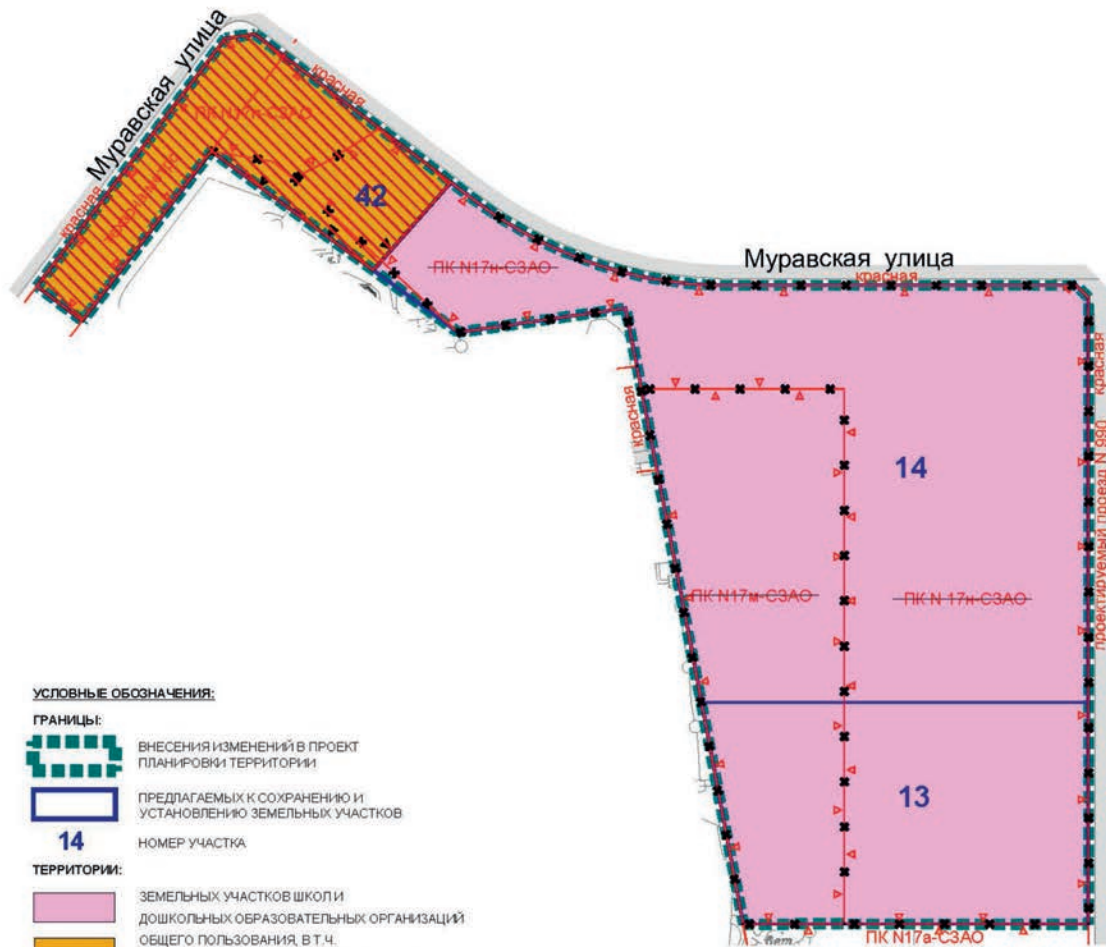
ГРАНИЦЫ ОБЪЕКТОВ ПРИРОДНОГО КОМПЛЕКСА ГОРОДА МОСКВЫ



Приложение 17
к постановлению Правительства Москвы
от 5 июля 2024 г. № 1507-ПП



Внесение изменения в приложение 1 к постановлению Правительства Москвы
от 21 августа 2014 г. № 479-ПП

ПЛАН "МЕЖЕВАНИЕ ТЕРРИТОРИИ" (1)
масштаб 1:2000





УСЛОВНЫЕ ОБОЗНАЧЕНИЯ:

ГРАНИЦЫ:



-  ВНЕСЕНИЯ ИЗМЕНЕНИЙ В ПРОЕКТ ПЛАНИРОВКИ ТЕРРИТОРИИ
-  ПРЕДЛАГАЕМЫЕ К СОХРАНЕНИЮ И УСТАНОВЛЕНИЮ ЗЕМЕЛЬНЫХ УЧАСТКОВ
- 14** НОМЕР УЧАСТКА

ТЕРРИТОРИИ:


-  ЗЕМЕЛЬНЫХ УЧАСТКОВ ШКОЛ И ДОШКОЛЬНЫХ ОБРАЗОВАТЕЛЬНЫХ ОРГАНИЗАЦИЙ ОБЩЕГО ПОЛЬЗОВАНИЯ, В Т.Ч. УЧАСТКИ ПРОЕЗДОВ, ПРОХОДОВ, ЗЕЛЕННЫХ НАСАЖДЕНИЙ
-  ЧАСТЕЙ УЧАСТКОВ С ГРАДОСТРОИТЕЛЬНЫМИ ОГРАНИЧЕНИЯМИ ИСПОЛЬЗОВАНИЯ ОСОБОГО ВИДА

ЛИНИИ ГРАДОСТРОИТЕЛЬНОГО РЕГУЛИРОВАНИЯ:

СУЩЕСТВУЮЩИЕ:

-  красная КРАСНЫЕ ЛИНИИ УЛИЧНО-ДОРОЖНОЙ СЕТИ
-  ПК ГРАНИЦЫ ОБЪЕКТОВ ПРИРОДНОГО КОМПЛЕКСА ГОРОДА МОСКВЫ
-  ПК ГРАНИЦЫ ТЕХНИЧЕСКИХ ЗОН МЕТРОПОЛИТЕНА

ПРЕДЛАГАЕМЫЕ К ОТМЕНЕ:

-  ПК ГРАНИЦЫ ОБЪЕКТОВ ПРИРОДНОГО КОМПЛЕКСА ГОРОДА МОСКВЫ

ПРЕДЛАГАЕМЫЕ К УСТАНОВЛЕНИЮ:

-  ПК ГРАНИЦЫ ОБЪЕКТОВ ПРИРОДНОГО КОМПЛЕКСА ГОРОДА МОСКВЫ



О внесении изменений в постановление Правительства Москвы от 28 марта 2017 г. № 120-ПП

Постановление Правительства Москвы от 5 июля 2024 года № 1508-ПП

В соответствии с Градостроительным кодексом Российской Федерации, Законом города Москвы от 25 июня 2008 г. № 28 «Градостроительный кодекс города Москвы», постановлениями Правительства Москвы от 7 апреля 2009 г. № 270-ПП «О создании Городской комиссии по вопросам градостроительства, землепользования и застройки при Правительстве Москвы и об утверждении положений о Городской и окружной комиссиях по вопросам градостроительства, землепользования и застройки при Правительстве Москвы», от 22 марта 2022 г. № 438-ПП «О реализации положений пункта 2 статьи 7 Федерального закона от 14 марта 2022 г. № 58-ФЗ «О внесении изменений в отдельные законодательные акты Российской Федерации» **Правительство Москвы постановляет:**

1. Внести изменения в постановление Правительства Москвы от 28 марта 2017 г. № 120-ПП «Об утверждении правил землепользования и застройки города Москвы»:

1.1. Карту градостроительного зонирования «Границы территориальных зон и виды разрешенного использования земельных участков и объектов капитального строительства. Западный административный округ города Москвы» раздела 1 книги 9 территориальной части правил землепользования и застройки приложения к постановлению дополнить изображением территориальной зоны согласно приложению 1 к настоящему постановлению.

1.2. Карту градостроительного зонирования «Границы территориальных зон, подзон территориальных зон и предельные параметры разрешенного строительства, реконструкции объектов капитального строительства. Западный административный округ города Москвы» раздела 1 книги 9 территориальной части правил землепользования и застройки приложения к постановлению дополнить изображением территориальной зоны согласно приложению 2 к настоящему постановлению.

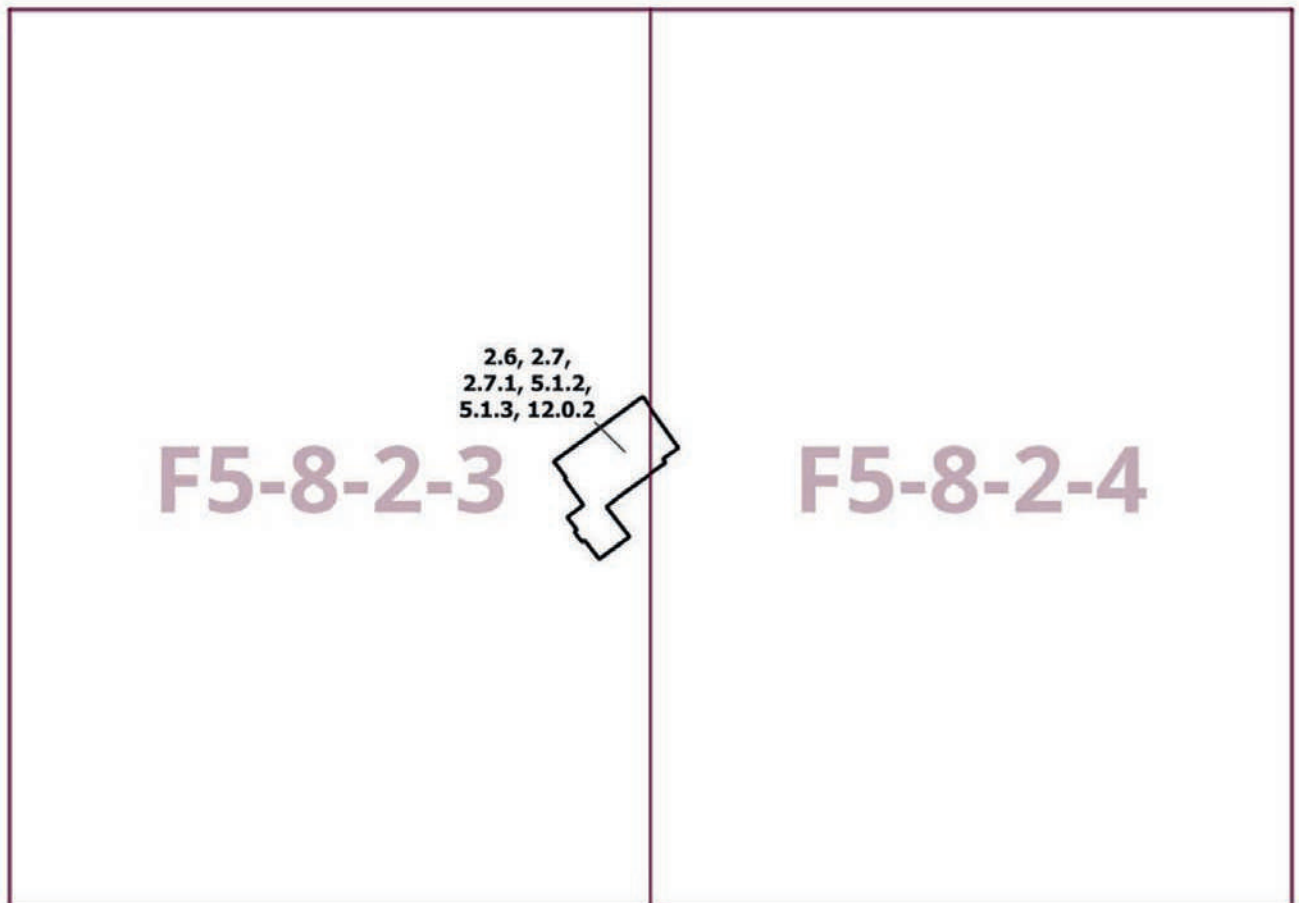
2. Контроль за выполнением настоящего постановления возложить на заместителя Мэра Москвы в Правительстве Москвы по вопросам градостроительной политики и строительства Ефимова В.В.

Мэр Москвы **С.С.Собянин**

Приложение 1
к постановлению Правительства Москвы
от 5 июля 2024 г. № 1508-ПП

**Внесение изменения в приложение к постановлению Правительства Москвы
от 28 марта 2017 г. № 120-ПП**

Книга 9
Карта градостроительного зонирования
Границы территориальных зон и виды разрешенного использования
земельных участков и объектов капитального строительства
Западный административный округ города Москвы



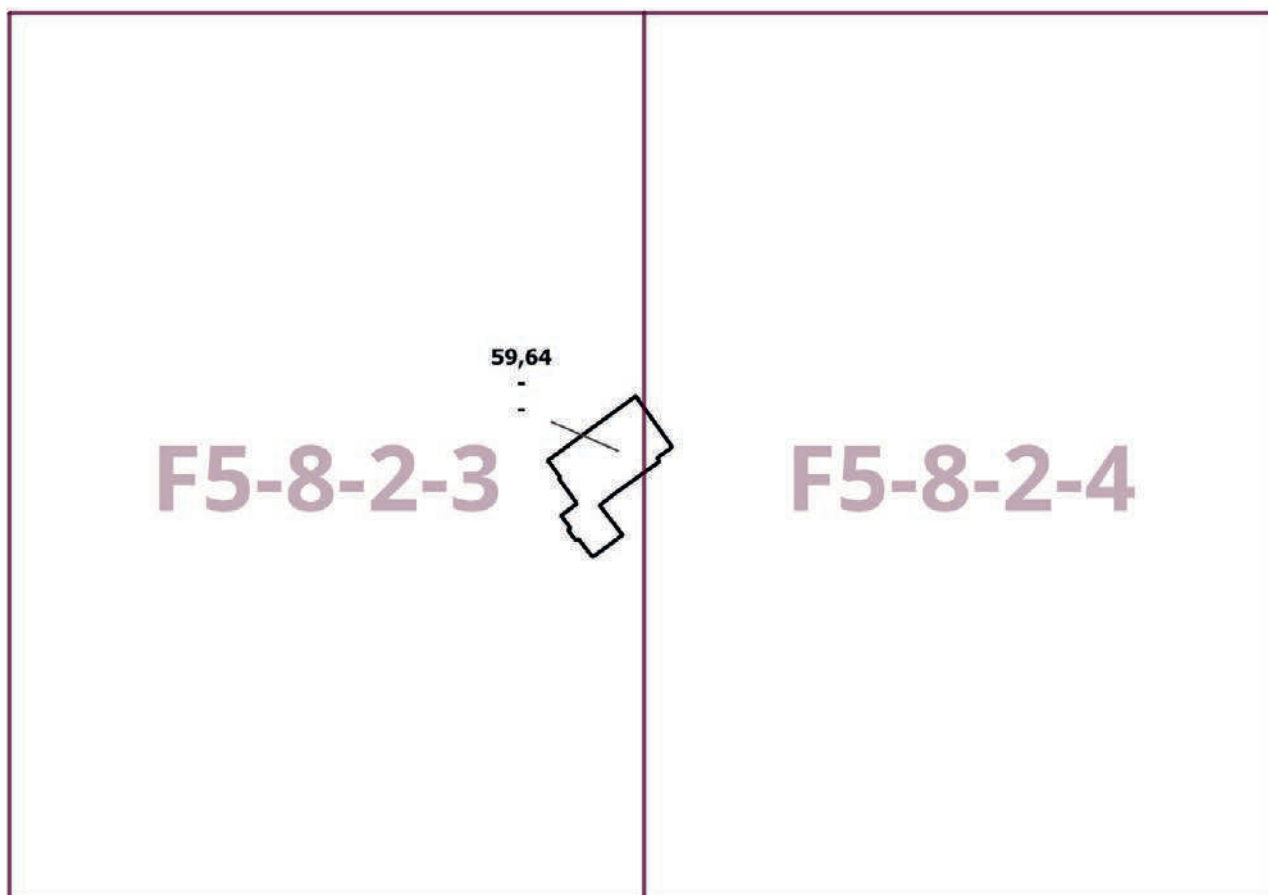
Приложение 2
к постановлению Правительства Москвы
от 5 июля 2024 г. № 1508-ПП

**Внесение изменения в приложение к постановлению Правительства Москвы
от 28 марта 2017 г. № 120-ПП**

Книга 9

Карта градостроительного зонирования

Границы территориальных зон, подзон территориальных зон и предельные параметры
разрешенного строительства, реконструкции объектов капитального строительства
Западный административный округ города Москвы



Об утверждении проекта планировки территории линейного объекта – участок улично-дорожной сети от 1-й Хуторской улицы до Старого Петровско-Разумовского проезда

Постановление Правительства Москвы от 5 июля 2024 года № 1512-ПП

В соответствии с Градостроительным кодексом Российской Федерации, постановлением Правительства Российской Федерации от 12 мая 2017 г. № 564 «Об утверждении Положения о составе и содержании документации по планировке территории, предусматривающей размещение одного или нескольких линейных объектов», Законом города Москвы от 25 июня 2008 г. № 28 «Градостроительный кодекс города Москвы», постановлением Правительства Москвы от 22 марта 2022 г. № 438-ПП «О реализации положений пункта 2 статьи 7 Федерального закона от 14 марта 2022 г. № 58-ФЗ «О внесении изменений в отдельные законодательные акты Российской Федерации» Правительство Москвы постановляет:

1. Утвердить проект планировки территории линейного объекта – участок улично-дорожной сети от 1-й Хуторской улицы до Старого Петровско-Разумовского проезда (приложение).

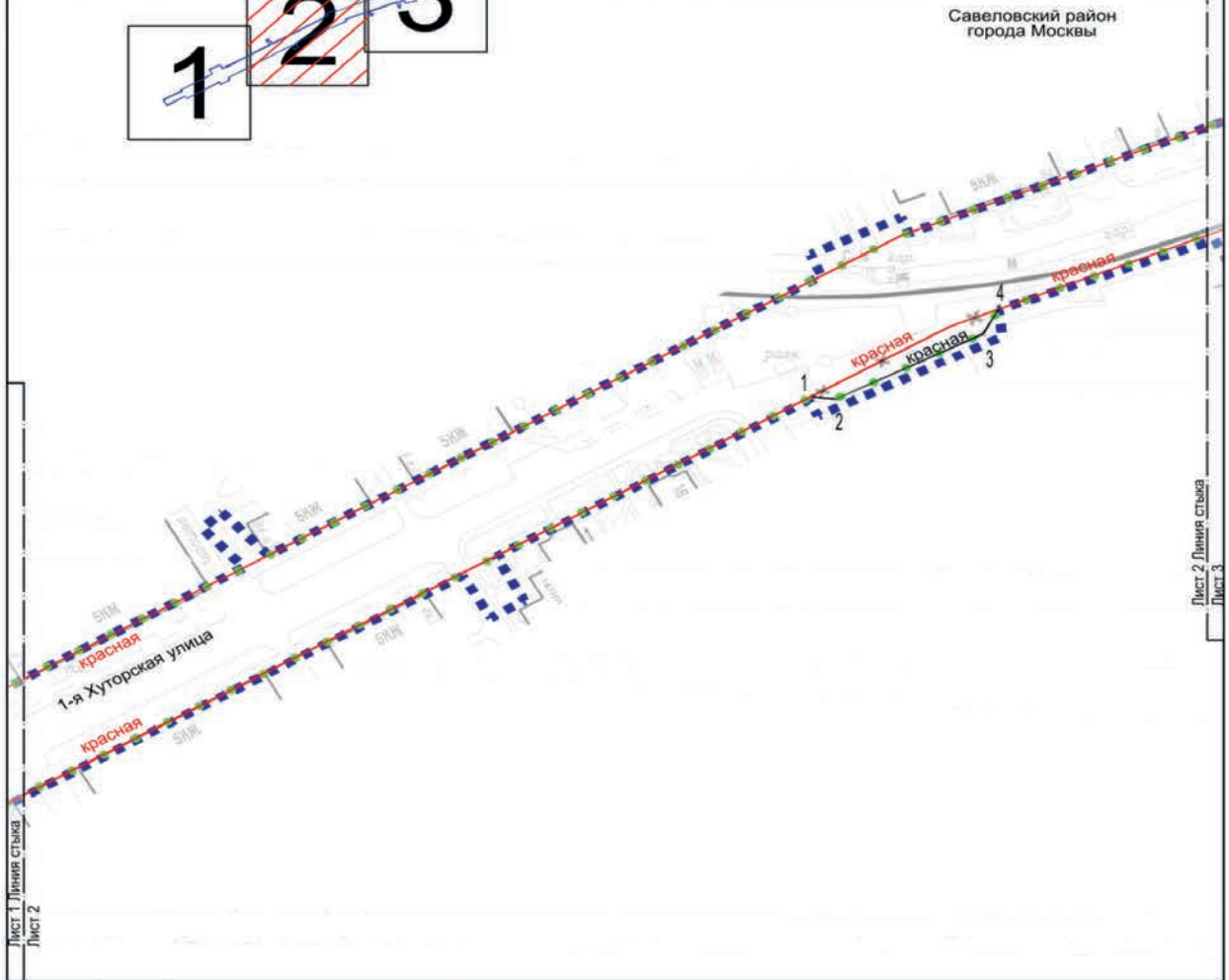
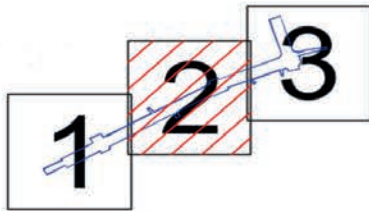
2. Контроль за выполнением настоящего постановления возложить на заместителя Мэра Москвы в Правительстве Москвы по вопросам градостроительной политики и строительства Ефимова В.В.

Мэр Москвы **С.С.Собянин**

Приложение
к постановлению Правительства Москвы
от 5 июля 2024 г. № 1512-ПП

Проект планировки территории линейного объекта – участок улично-дорожной сети от 1-й Хуторской улицы до Старого Петровско-Разумовского проезда

1. Графическая часть

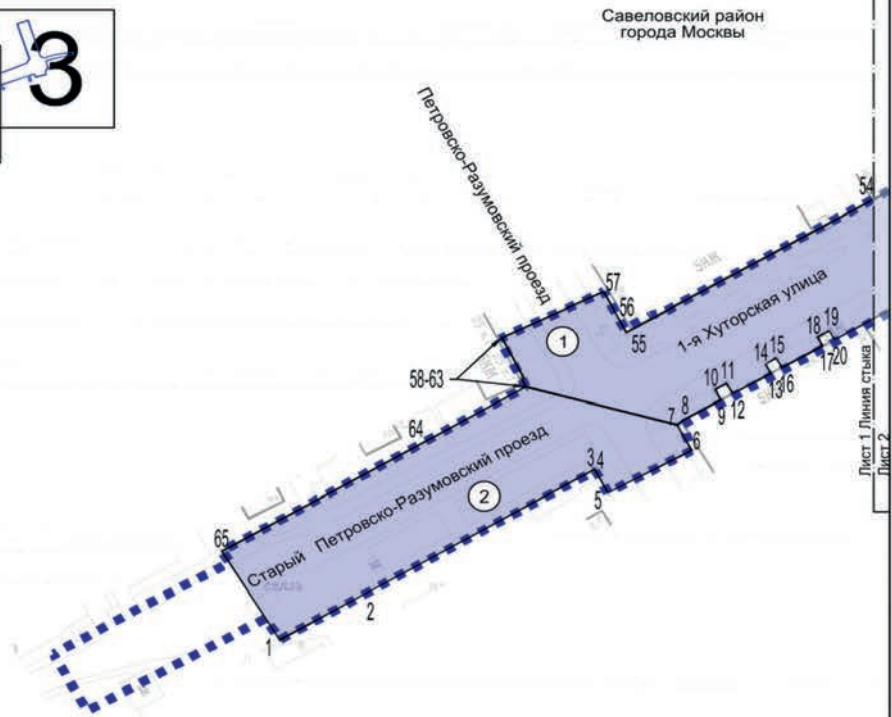
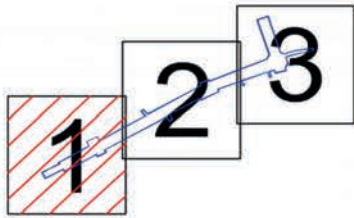







УСЛОВНЫЕ ОБОЗНАЧЕНИЯ:

- ГРАНИЦЫ:**
- подготовка проекта планировки территории
 - существующих и планируемых элементов планировочной структуры
- ЛИНИИ ГРАДОСТРОИТЕЛЬНОГО РЕГУЛИРОВАНИЯ:**
- СУЩЕСТВУЮЩИЕ:**
- красная красные линии улично-дорожной сети
- ОТМЕНЯЕМЫЕ:**
- красная красные линии улично-дорожной сети
- УСТАНАВЛИВАЕМЫЕ:**
- красная красные линии улично-дорожной сети
 - номера характерных точек устанавливаемых красных линий

1.2. Чертеж границ зон планируемого размещения линейных объектов


Масштаб 1:2000
Савеловский район города Москвы
Лист 1 из 3



- УСЛОВНЫЕ ОБОЗНАЧЕНИЯ:**
- ГРАНИЦЫ:**
-  подготовка проекта планировки территории
 -  зон планируемого размещения линейных объектов
- ЗОНЫ ПЛАНИРУЕМОГО РАЗМЕЩЕНИЯ ЛИНЕЙНЫХ ОБЪЕКТОВ:**
-  объектов улично-дорожной сети
 -  номера характерных точек границ зон планируемого размещения линейных объектов
 -  номер зоны планируемого размещения линейных объектов



Лист 1 Линия стыка
Лист 2

Масштаб 1:2000
Савеловский район города Москвы
Лист 2 из 3






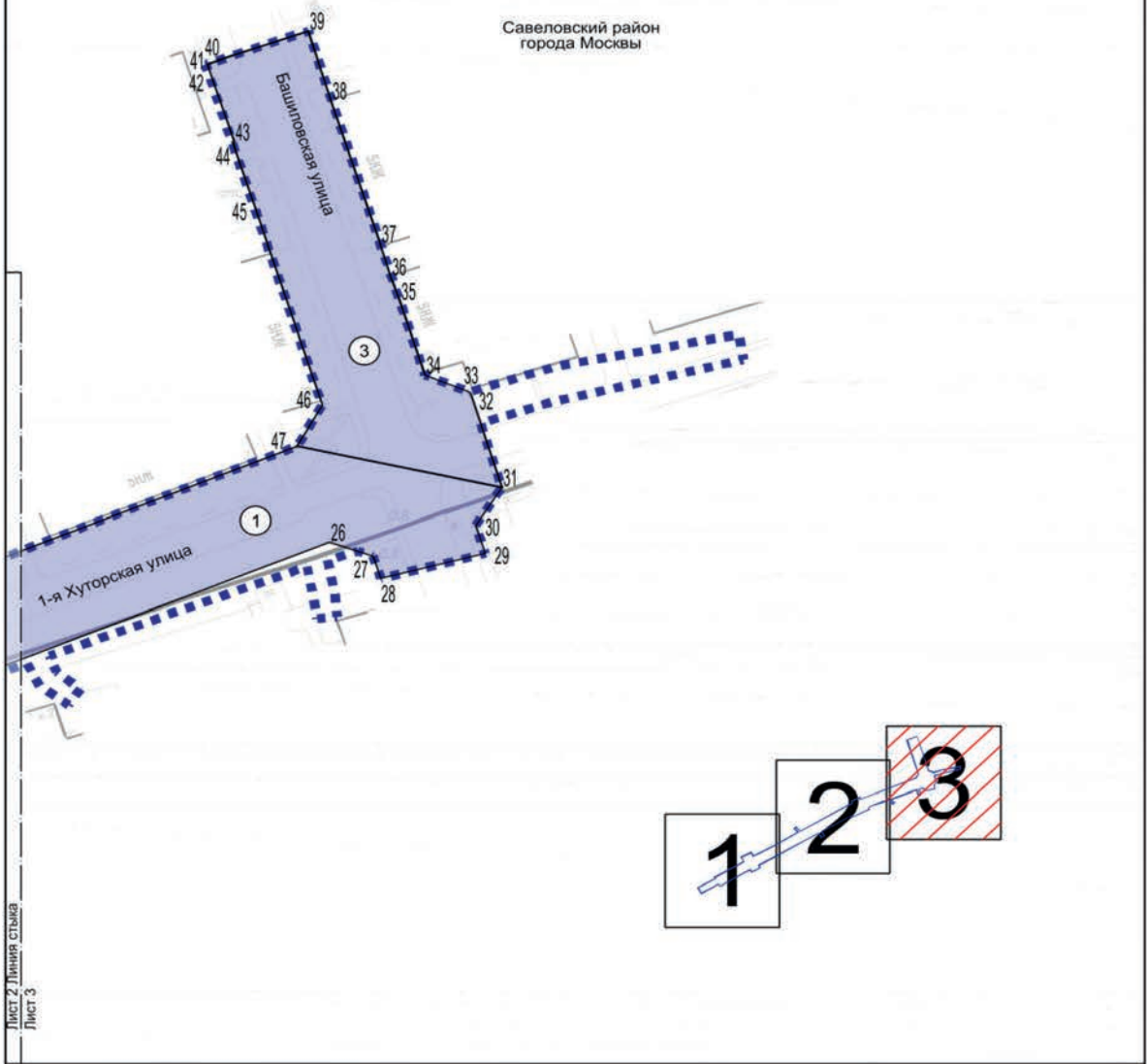
УСЛОВНЫЕ ОБОЗНАЧЕНИЯ:

ГРАНИЦЫ:

-  подготовка проекта планировки территории
-  зон планируемого размещения линейных объектов

ЗОНЫ ПЛАНИРУЕМОГО РАЗМЕЩЕНИЯ ЛИНЕЙНЫХ ОБЪЕКТОВ:

-  объектов улично-дорожной сети
-  номера характерных точек границ зон планируемого размещения линейных объектов
-  номер зоны планируемого размещения линейных объектов

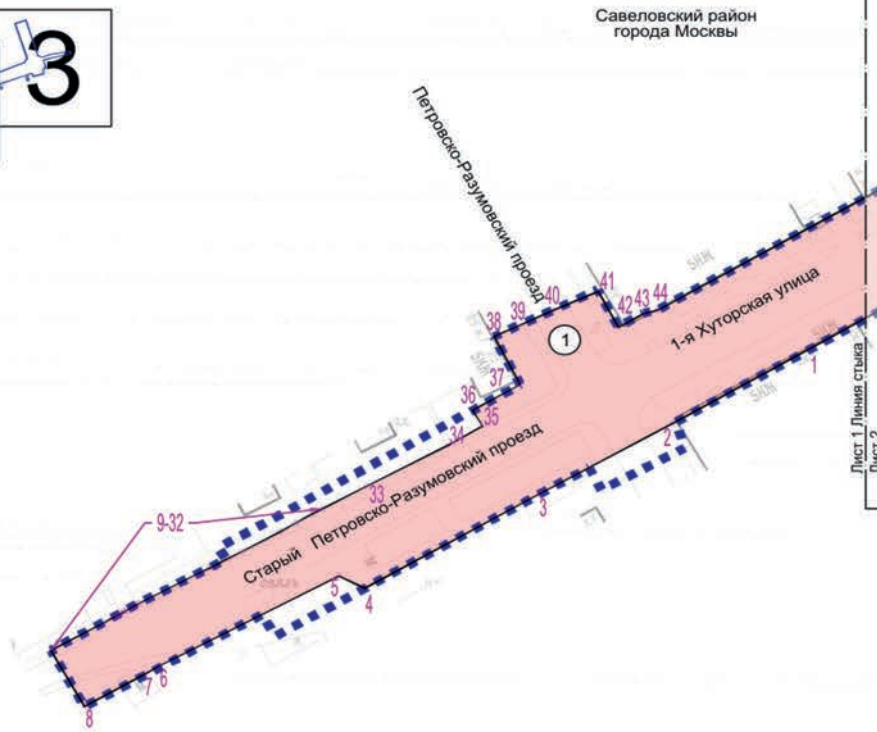
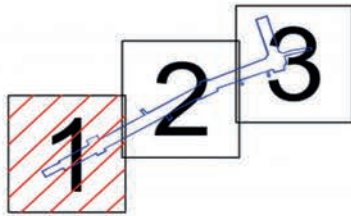


Лист 2 Линия стыка
Лист 3

- УСЛОВНЫЕ ОБОЗНАЧЕНИЯ:**
- ГРАНИЦЫ:**
-  подготовка проекта планировки территории
 -  зон планируемого размещения линейных объектов
- ЗОНЫ ПЛАНИРУЕМОГО РАЗМЕЩЕНИЯ ЛИНЕЙНЫХ ОБЪЕКТОВ:**
-  объектов улично-дорожной сети
 -  27 номера характерных точек границ зон планируемого размещения линейных объектов
 -  1 номер зоны планируемого размещения линейных объектов



1.3. Чертеж границ зон планируемого размещения линейных объектов, подлежащих реконструкции в связи с изменением их местоположения

Масштаб 1:2000
Савеловский район города Москвы
Лист 1 из 3






УСЛОВНЫЕ ОБОЗНАЧЕНИЯ:


ГРАНИЦЫ:

-  подготовка проекта планировки территории
-  зон планируемого размещения линейных объектов

ЗОНЫ ПЛАНИРУЕМОГО РАЗМЕЩЕНИЯ ЛИНЕЙНЫХ ОБЪЕКТОВ:

-  объектов инженерной инфраструктуры
-  номера характерных точек границ зон планируемого размещения линейных объектов
-  номер зоны планируемого размещения линейных объектов

Лист 1. Линия стыка
Лист 2



УСЛОВНЫЕ ОБОЗНАЧЕНИЯ:

ГРАНИЦЫ:

- границы территории подготовки проекта планировки территории
- границы зон планируемого размещения линейных объектов

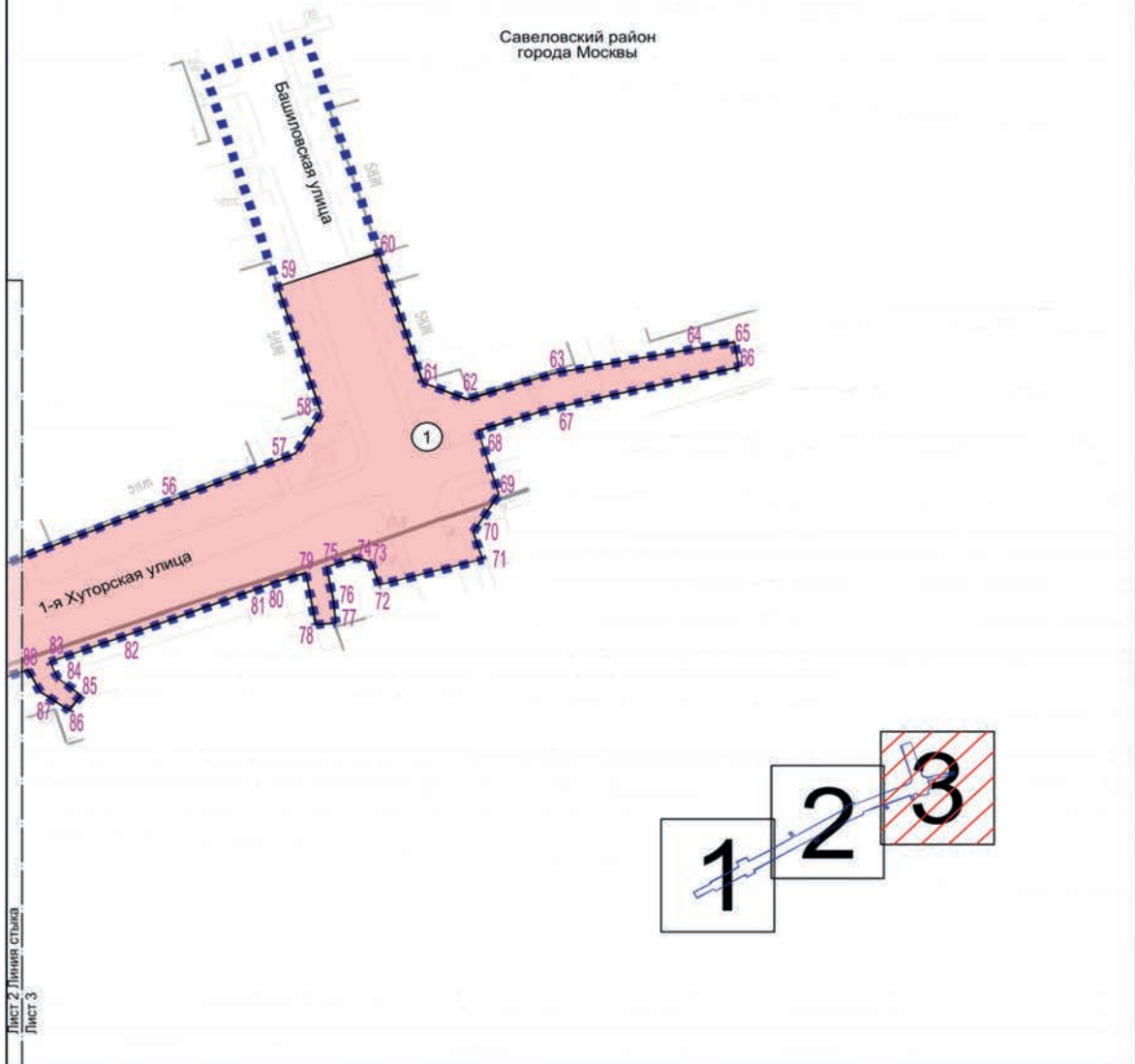
ЗОНЫ ПЛАНИРУЕМОГО РАЗМЕЩЕНИЯ ЛИНЕЙНЫХ ОБЪЕКТОВ:

- объекты инженерной инфраструктуры
- 111 номера характерных точек границ зон планируемого размещения линейных объектов
- 1 номер зоны планируемого размещения линейных объектов

Лист 1 Линия стыка
Лист 2



Лист 2 Линия стыка
Лист 3

Масштаб 1:2000
 Савеловский район города Москвы
 Лист 3 из 3





УСЛОВНЫЕ ОБОЗНАЧЕНИЯ:

ГРАНИЦЫ:

-  подготовка проекта планировки территории
-  зон планируемого размещения линейных объектов

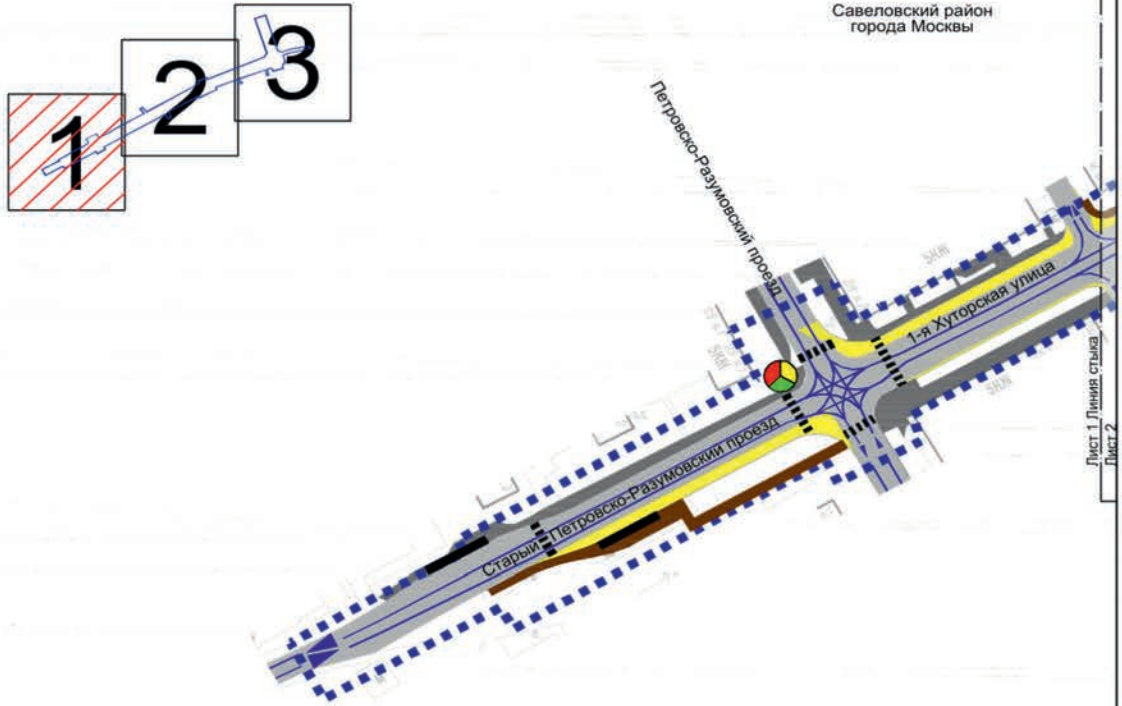
ЗОНЫ ПЛАНИРУЕМОГО РАЗМЕЩЕНИЯ ЛИНЕЙНЫХ ОБЪЕКТОВ:

-  объектов инженерной инфраструктуры

-  номера характерных точек границ зон планируемого размещения линейных объектов
-  номер зоны планируемого размещения линейных объектов

1.4. План «Функционально-планировочная организация территории»

Масштаб 1:2000
Савеловский район города Москвы
Лист 1 из 3

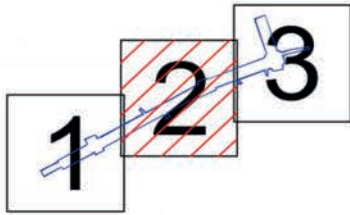


УСЛОВНЫЕ ОБОЗНАЧЕНИЯ:

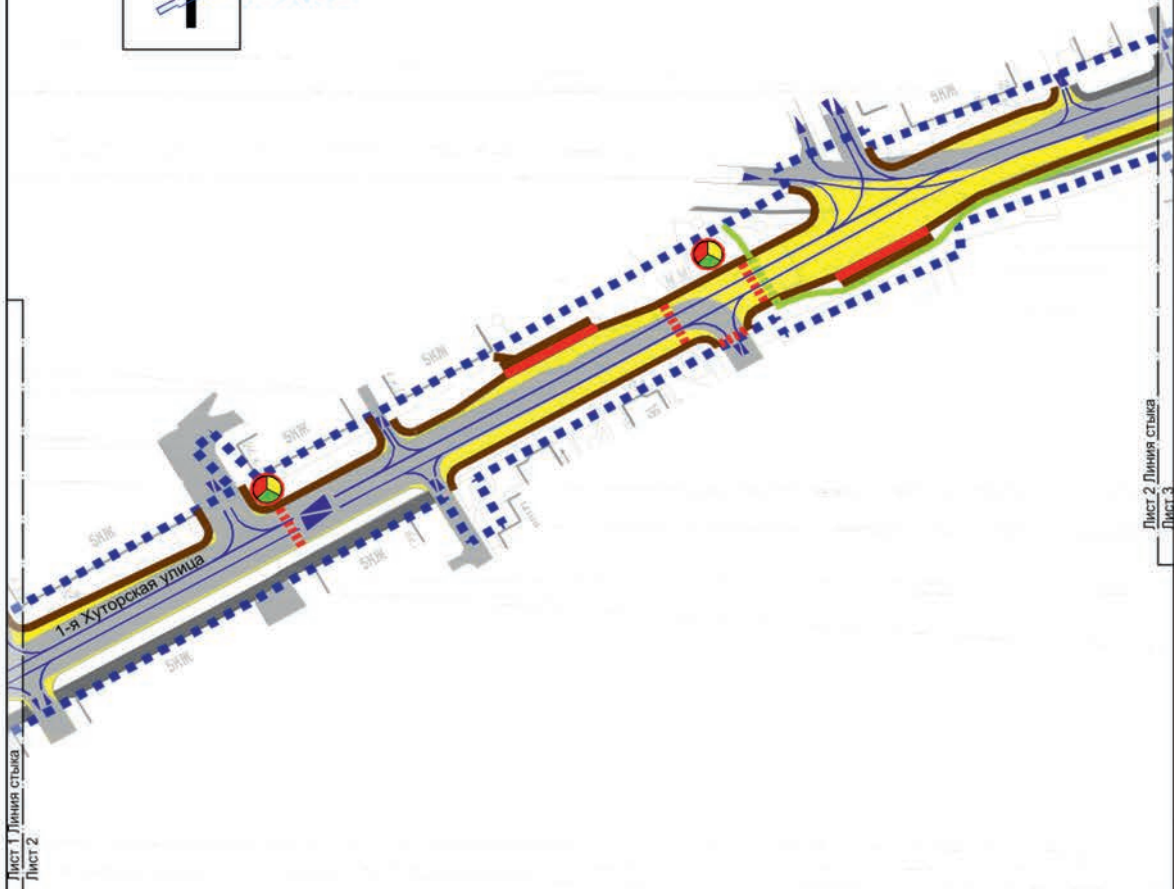
- ГРАНИЦЫ:**
-  подготовки проекта планировки территории
 -  существующая проезжая часть
 -  планируемая проезжая часть
 -  организация движения транспорта
 -  существующий тротуар
 -  планируемый тротуар
 -  существующий остановочный пункт наземного городского пассажирского транспорта
 -  существующий наземный пешеходный переход
 -  существующий светофорный объект

Лист 1
Линия streets
Лист 2

Масштаб 1:2000
 Савеловский район города Москвы
 Лист 2 из 3



Савеловский район
 города Москвы






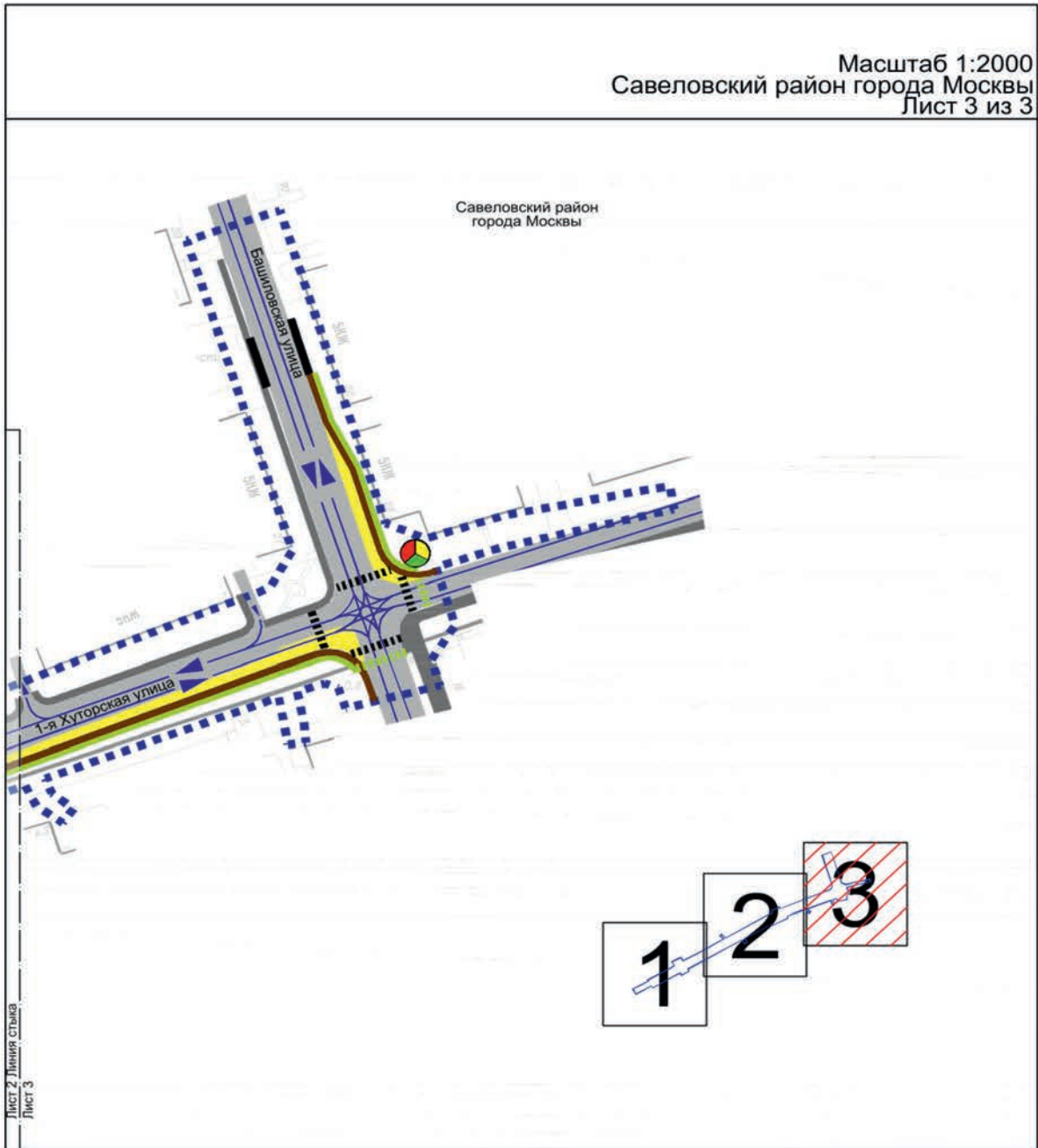
Лист 1 Линия стыка
 Лист 2

Лист 2 Линия стыка
 Лист 3

УСЛОВНЫЕ ОБОЗНАЧЕНИЯ:

ГРАНИЦЫ:

-  подготовка проекта планировки территории
-  существующая проезжая часть
-  планируемая проезжая часть
-  организация движения транспорта
-  существующий тротуар
-  планируемый тротуар
-  планируемая велосодорожка
-  планируемый остановочный пункт наземного городского пассажирского транспорта
-  планируемый наземный пешеходный переход
-  планируемый наземный велосипедный переход
-  планируемый светофорный объект



УСЛОВНЫЕ ОБОЗНАЧЕНИЯ:

ГРАНИЦЫ:

-  подготовки проекта планировки территории
-  существующая проезжая часть
-  планируемая проезжая часть
-  организация движения транспорта
-  существующий тротуар
-  планируемый тротуар
-  планируемая велослорожка
-  существующий остановочный пункт наземного городского пассажирского транспорта
-  существующий наземный пешеходный переход
-  планируемый наземный велосипедный переход
-  существующий светофорный объект

2. Положение о размещении линейных объектов

2.1. Наименование, основные характеристики (категория, протяженность, проектная мощность, пропускная способность, грузонапряженность, интенсивность движения) и назначение планируемых для размещения линейных объектов, а также линейных объектов, подлежащих реконструкции в связи с изменением их местоположения

Проект планировки территории линейного объекта – участок улично-дорожной сети от 1-й Хуторской улицы до Старого Петровско-Разумовского проезда подготовлен в соответствии с Законом города Москвы от 5 мая 2010 г. № 17 «О Генеральном плане города Москвы», на основании распоряжения Москомархитектуры от 29 марта 2023 г. № 591 «О подготовке проекта планировки территории линейного объекта – участок улично-дорожной сети от 1-ой Хуторской улицы до Старого Петровско-Разумовского проезда».

В соответствии с Законом города Москвы от 5 мая 2010 г. № 17 «О Генеральном плане города Москвы» и СП 42.13330.2016 «СНиП 2.07.01-89* Градостроительство. Планировка и застройка городских и сельских поселений» рассматриваемые участки улично-дорожной сети имеют следующие категории:

- Башиловская улица – магистральная улица общего городского значения II класса;
- 1-я Хуторская улица, Петровско-Разумовский проезд, Старый Петровско-Разумовский проезд – магистральные улицы районного значения.

Проектом планировки территории линейного объекта предусматриваются:

- реконструкция 1-й Хуторской улицы;
- реконструкция Старого Петровско-Разумовского проезда;
- реконструкция Башиловской улицы;
- устройство светофорных объектов;
- устройство наземных пешеходных переходов;
- организация велодорожной сети.

Необходимость обустройства остановок наземного городского пассажирского транспорта в границах красных линий улично-дорожной сети с окончательным их местоположением и параметрами, в том числе необходимость обустройства заездных карманов, определяются проектом организации дорожного движения на последующих стадиях проектирования.

В соответствии с СП 396.1325800.2018 «Улицы и дороги населенных пунктов. Правила градостроительного проектирования» пропускная способность проектируемых участков улично-дорожной сети (суммарно в одном направлении) составит:

- Башиловская улица: 800 приведенных транспортных единиц;
- 1-я Хуторская улица: 1520 приведенных транспортных единиц;
- Петровско-Разумовский проезд: 800 приведенных транспортных единиц;
- Старый Петровско-Разумовский проезд: 800 приведенных транспортных единиц.

В соответствии с расчетами транспортной модели Москвы и Московского региона, созданной на базе лицензионного программного комплекса «ЕММЕ», интенсивность движения транспорта проектируемых участков

улично-дорожной сети (в одном направлении) составит:

- Башиловская улица: 300–750 приведенных транспортных единиц в час пик;
- 1-я Хуторская улица: 600–1500 приведенных транспортных единиц в час пик;
- Петровско-Разумовский проезд: 400–1300 приведенных транспортных единиц в час пик;
- Старый Петровско-Разумовский проезд: 400–850 приведенных транспортных единиц в час пик.

В целях развития инженерного обеспечения территории потребуется осуществить:

- перекладку кабельных линий напряжением 0,4–20 кВ;
- перекладку и прокладку сетей наружного освещения;
- прокладку сети дождевой канализации Ду=400 мм;
- перекладку сети дождевой канализации Ду=400 мм, Ду=800 мм;
- перекладку 1–12-отверстной телефонной канализации;
- перекладку водопровода Ду=500 мм, Ду=400 мм, Ду=300 мм;
- перекладку канализации Ду=350 мм, Ду=200 мм;
- перекладку газопровода низкого давления Ду=70 мм, Ду=100 мм, Ду=150 мм, Ду=200 мм;
- перекладку теплосети D=90 мм+110 мм+2х160 мм.

Мероприятия по инженерному обеспечению территории (в том числе по перекладке, переустройству и реконструкции существующих сетей с сохранением обеспечения потребителей) и параметры инженерных коммуникаций уточняются на последующих стадиях проектирования в соответствии с техническими условиями эксплуатирующих организаций.

Проектом планировки территории предусмотрены мероприятия по обеспечению сохранности и эксплуатационной надежности существующих инженерных коммуникаций, которые попадают в зону проведения работ и не подлежат переустройству. Мероприятия по сохранению и реконструкции существующих инженерных коммуникаций с разработкой специальных мероприятий определяются на последующих стадиях проектирования.

Общий объем работ по перекладке, переустройству инженерных коммуникаций уточняется на последующих стадиях проектирования.

На дальнейших стадиях проектирования при невозможности выполнения нормативных требований актуального перечня национальных стандартов и сводов правил требуется разработка специальных технических условий.

Проектом планировки территории предусмотрено благоустройство территории после завершения строительно-монтажных работ с восстановлением почвенно-растительного слоя.

Для повышения качества городской среды, обеспечения безопасности пешеходов при реализации планировочных решений определены границы проведения мероприятий по комплексному благоустройству территории общей площадью не менее 1,32 га, предусматривающих благоустройство территории вдоль улично-дорожной сети с организацией комфортного пешеходного и велосипедного движения на участках, прилегающих к проектируемой проезжей части.

Предложения по планируемому изъятию в установленном законом порядке земельных участков, расположенных в границах зон планируемого размещения линейных объ-

ектов, а также установлению сервитута для обеспечения строительства и эксплуатации линейных объектов представлены в проекте межевания территории.

Основные планировочные характеристики проекта планировки территории линейного объекта

№ п/п	Перечень основных планировочных характеристик	Содержание планировочных характеристик
1	2	3
1	Основание подготовки проекта планировки территории линейного объекта	1. Закон города Москвы от 5 мая 2010 г. № 17 «О Генеральном плане города Москвы». 2. Распоряжение Москомархитектуры от 29 марта 2023 г. № 591 «О подготовке проекта планировки территории линейного объекта – участок улично-дорожной сети от 1-ой Хуторской улицы до Старого Петровско-Разумовского проезда»
2	Перечень проектов планировки территории, выполненных на прилегающую территорию	1. Постановление Правительства Москвы от 12 сентября 2017 г. № 669-ПП «Об утверждении проекта планировки территории линейного объекта – кабельная линия 220 кВ «Бутырки-Белорусская № 1, № 2». 2. Постановление Правительства Москвы от 19 апреля 2021 г. № 473-ПП «Об утверждении проекта планировки территории, прилегающей к Московским центральным диаметрам: МЦД-2 «Нахабино – Подольск», участок от станции Дмитровская до станции Красный Балтиец». 3. Постановление Правительства Москвы от 21 октября 2021 г. № 1661-ПП «Об утверждении проекта планировки территории линейного объекта – реконструкция газопровода низкого давления по адресу: улица Юннатов, улица 8 Марта». 4. Постановление Правительства Москвы от 8 августа 2023 г. № 1497-ПП «Об утверждении проекта планировки территории линейного объекта – кабельная линия 220 кВ «Бутырки-Белорусская № 1, 2»
3	Категория линейного объекта	Башиловская улица – магистральная улица общегородского значения II класса. 1-я Хуторская улица, Петровско-Разумовский проезд, Старый Петровско-Разумовский проезд – магистральные улицы районного значения
4	Вид работ	Реконструкция
5	Краткое описание транспортно-планировочного решения	Мероприятия по реконструкции 1-й Хуторской улицы, Старого Петровско-Разумовский проезда, Башиловской улицы
6	Планировочные показатели линейного объекта	
6.1	1-я Хуторская улица	Реконструкция
	Протяженность	640,00 м (подлежит уточнению на последующих стадиях проектирования)
	Количество полос движения	2–3 полосы в каждом направлении
	Движение наземного городского пассажирского транспорта	Предусматривается
	Остановочные пункты наземного городского пассажирского транспорта	Предусматриваются
	Велодорожки	Предусматриваются
	Тротуары	Предусматриваются

№ п/п	Перечень основных планировочных характеристик	Содержание планировочных характеристик
1	2	3
6.2	Старый Петровско-Разумовский проезд	Реконструкция
	Протяженность	130,00 м (подлежит уточнению на последующих стадиях проектирования)
	Количество полос движения	2 полосы в каждом направлении
	Движение наземного городского пассажирского транспорта	Предусматривается
	Велодорожки	Не предусматриваются
	Тротуары	Предусматриваются
6.3	Башиловская улица	Реконструкция
	Протяженность	160,00 м (подлежит уточнению на последующих стадиях проектирования)
	Количество полос движения	2–3 полосы в каждом направлении
	Движение наземного городского пассажирского транспорта	Предусматривается
	Велодорожки	Предусматриваются
	Тротуары	Предусматриваются
7	Организация движения транспорта и пешеходов	Средства организации движения транспорта и пешеходов необходимо предусмотреть в соответствии с требованиями СП 42.13330.2016 «СНиП 2.07.01-89* Градостроительство. Планировка и застройка городских и сельских поселений», в том числе для маломобильных групп населения в соответствии с СП 59.13330.2020 «СНиП 35-01-2001 Доступность зданий и сооружений для маломобильных групп населения». В местах пересечения пешеходных путей с проезжей частью улиц и дорог предусматривается пониженный борд
7.1	Светофорные объекты	Предусматриваются
7.2	Наземные пешеходные переходы	Предусматриваются
8	Мероприятия по благоустройству и озеленению территории	Предусматриваются
9	Велодорожные сети	Предусматриваются

2.2. Перечень субъектов Российской Федерации, перечень муниципальных районов, городских округов в составе субъектов Российской Федерации, перечень поселений, населенных пунктов, внутригородских территорий городов федерального значения, на территориях которых устанавливаются зоны планируемого размещения линейных объектов

Зоны планируемого размещения линейных объектов и зоны планируемого размещения линейных объектов, подлежащих реконструкции в связи с изменением их местоположения, расположены в Савеловском районе города Москвы.

2.3. Перечень координат характерных точек границ зон планируемого размещения линейных объектов

№ точки	Координаты точки (Система координат, используемая для ведения Единого государственного реестра недвижимости (МСК-77))	
	X	Y
1	2	3
1	14901.81	4062.00
2	14917.06	4088.27
3	14959.34	4161.11
4	14959.09	4161.24
5	14951.46	4165.16
6	14965.71	4191.55
7	14974.41	4187.08
8	14976.12	4189.10
9	14982.76	4200.75
10	14986.33	4198.96
11	14988.33	4202.60
12	14984.93	4204.55
13	14991.70	4216.42
14	14994.81	4214.79
15	14996.95	4218.11
16	14993.73	4219.97
17	15001.03	4232.77
18	15004.10	4231.25
19	15006.25	4234.89
20	15003.24	4236.64
21	15026.30	4276.49
22	15029.28	4274.92
23	15033.26	4281.72
24	15030.29	4283.36
25	15179.79	4545.50
26	15246.87	4709.39
27	15241.87	4723.50
28	15234.01	4725.98
29	15242.80	4759.90
30	15252.61	4756.81

№ точки	Координаты точки (Система координат, используемая для ведения Единого государственного реестра недвижимости (МСК-77))	
	X	Y
1	2	3
31	15265.83	4765.23
32	15298.12	4755.35
33	15299.21	4754.71
34	15305.07	4740.29
35	15330.92	4732.15
36	15339.54	4729.21
37	15350.80	4725.74
38	15400.81	4709.80
39	15425.16	4702.45
40	15413.79	4669.91
41	15413.38	4670.05
42	15412.86	4669.99
43	15386.40	4678.48
44	15386.25	4678.03
45	15360.31	4686.20
46	15294.45	4706.95
47	15280.36	4698.84
48	15205.44	4515.43
49	15197.03	4500.94
50	15182.13	4475.26
51	15172.80	4459.19
52	15148.93	4418.06
53	15083.44	4305.94
54	15050.23	4248.22
55	15005.59	4171.06
56	15010.82	4168.37
57	15019.29	4164.02
58	15003.90	4131.93
59	15002.66	4132.58
60	14999.99	4133.90

№ точки	Координаты точки (Система координат, используемая для ведения Единого государственного реестра недвижимости (МСК-77))	
	X	Y
1	2	3
61	14990.15	4138.77
62	14989.80	4138.12
63	14987.22	4139.45
64	14969.01	4108.08

№ точки	Координаты точки (Система координат, используемая для ведения Единого государственного реестра недвижимости (МСК-77))	
	X	Y
1	2	3
65	14931.75	4043.87
66	15149.53	4488.80
67	15148.56	4495.87
68	15171.19	4540.54

2.4. Перечень координат характерных точек границ зон планируемого размещения линейных объектов, подлежащих реконструкции в связи с изменением их местоположения

№ точки	Координаты точки (Система координат, используемая для ведения Единого государственного реестра недвижимости (МСК-77))	
	X	Y
1	2	3
1	14999.43	4231.31
2	14973.71	4187.40
3	14950.01	4145.46
4	14918.03	4090.10
5	14922.30	4082.10
6	14891.67	4025.13
7	14888.81	4020.30
8	14877.94	4001.43
9	14896.98	3990.81
10	14906.36	4007.41
11	14907.96	4010.23
12	14908.30	4010.83
13	14908.91	4011.88
14	14909.19	4012.36
15	14909.57	4013.02
16	14910.03	4013.81
17	14910.06	4013.87
18	14910.45	4014.49
19	14911.18	4015.69

№ точки	Координаты точки (Система координат, используемая для ведения Единого государственного реестра недвижимости (МСК-77))	
	X	Y
1	2	3
20	14912.32	4017.52
21	14912.68	4018.12
22	14912.99	4018.69
23	14915.26	4022.93
24	14923.12	4037.55
25	14925.10	4041.22
26	14925.10	4041.23
27	14928.04	4046.65
28	14930.48	4051.06
29	14937.30	4063.35
30	14940.15	4068.27
31	14943.24	4073.59
32	14945.13	4076.86
33	14952.59	4090.57
34	14966.69	4116.59
35	14973.14	4127.46
36	14978.44	4124.32
37	14987.25	4139.45
38	15003.55	4131.20

№ точки	Координаты точки (Система координат, используемая для ведения Единого государственного реестра недвижимости (МСК-77))	
	X	Y
1	2	3
39	15007.12	4138.65
40	15012.39	4149.64
41	15018.88	4164.23
42	15006.65	4170.52
43	15011.43	4178.58
44	15012.43	4182.85
45	15061.51	4267.42
46	15089.86	4316.27
47	15103.51	4303.51
48	15109.11	4309.48
49	15091.81	4325.71
50	15144.43	4417.79
51	15187.65	4493.42
52	15199.14	4488.25
53	15211.98	4515.91
54	15206.58	4518.21
55	15237.79	4594.62
56	15263.81	4658.34
57	15280.36	4698.84
58	15294.45	4706.95
59	15338.76	4692.86
60	15350.41	4726.01
61	15305.07	4740.29
62	15299.21	4754.71
63	15308.35	4783.69
64	15316.79	4828.63
65	15319.25	4842.25
66	15310.47	4843.62
67	15295.72	4781.77
68	15288.16	4758.41

№ точки	Координаты точки (Система координат, используемая для ведения Единого государственного реестра недвижимости (МСК-77))	
	X	Y
1	2	3
69	15265.98	4765.28
70	15252.63	4756.82
71	15243.07	4759.82
72	15234.04	4726.10
73	15241.91	4723.39
74	15243.61	4718.58
75	15240.37	4708.74
76	15228.87	4711.04
77	15220.68	4711.83
78	15220.12	4705.35
79	15238.22	4702.09
80	15235.07	4692.37
81	15232.85	4686.55
82	15217.13	4645.34
83	15207.05	4618.45
84	15201.39	4620.82
85	15195.33	4628.52
86	15189.99	4624.60
87	15196.51	4615.24
88	15204.30	4611.14
89	15200.47	4600.73
90	15197.35	4592.39
91	15186.94	4565.60
92	15179.05	4543.43
93	15170.78	4546.53
94	15142.81	4490.67
95	15080.48	4371.25
96	15080.43	4371.15
97	15063.47	4341.56
98	15046.24	4311.47

№ точки	Координаты точки (Система координат, используемая для ведения Единого государственного реестра недвижимости (МСК-77))	
	X	Y
1	2	3
99	15045.14	4309.64
100	15148.65	4487.30
101	15137.93	4468.83
102	15137.68	4468.39
103	15134.20	4462.44
104	15125.55	4447.49
105	15123.35	4443.70
106	15121.33	4440.21

№ точки	Координаты точки (Система координат, используемая для ведения Единого государственного реестра недвижимости (МСК-77))	
	X	Y
1	2	3
107	15119.33	4436.78
108	15117.44	4433.52
109	15115.70	4430.52
110	15093.75	4392.66
111	15078.23	4401.36
112	15072.19	4391.18
113	15087.23	4382.32

2.5. Предельные параметры разрешенного строительства, реконструкции объектов капитального строительства, входящих в состав линейных объектов в границах зон их планируемого размещения

Предельные параметры разрешенного строительства, реконструкции объектов капитального строительства, входящих в состав линейных объектов в границах зон их планируемого размещения, не приводятся в связи с отсутствием данных объектов.

2.6. Мероприятия по защите сохраняемых объектов капитального строительства (зданий, строений, сооружений, объектов, строительство которых не завершено), существующих и строящихся на момент подготовки проекта планировки территории линейного объекта, а также объектов капитального строительства, планируемых к строительству в соответствии с ранее утвержденной документацией по планировке территории, от возможного негативного воздействия в связи с размещением линейных объектов

Мероприятия по защите сохраняемых объектов капитального строительства (зданий, строений, сооружений, объектов, строительство которых не завершено), существующих и строящихся на момент подготовки проекта планировки территории линейного объекта, а также объектов капитального строительства, планируемых к строительству в соответствии с ранее утвержденной документацией по планировке территории, от возможного негативного воздействия в связи с размещением линейных объектов должны быть предусмотрены на следующих стадиях проектирования.

2.7. Мероприятия по сохранению объектов культурного наследия от возможного негативного воздействия в связи с размещением линейных объектов

В границах подготовки проекта планировки территории линейного объекта расположены зоны охраны объектов культурного наследия – зоны регулирования застройки и хозяйственной деятельности № 12 и № 13.

Проектирование и проведение земляных, строительных, мелиоративных, хозяйственных и иных работ на проектируемой территории должно осуществляться по результатам государственной историко-культурной экспертизы земельных участков, подлежащих воздействию указанных работ, проводимой в установленном порядке путем археологической разведки, с оформлением научного отчета о проведенных археологических работах на исследуемой территории в соответствии с требованиями, установленными статьями 5.1, 28, 30, 31, 32, 33, 36, 40, 45 Федерального закона от 25 июня 2002 г. № 73-ФЗ «Об объектах культурного наследия (памятниках истории и культуры) народов Российской Федерации», к осуществлению деятельности в границах земельных участков, непосредственно связанных с земельными участками в границах территории объекта культурного наследия.

2.8. Мероприятия по охране окружающей среды

Перечень мероприятий по охране окружающей среды определяется на последующих стадиях проектирования.

2.9. Мероприятия по защите территории от чрезвычайных ситуаций природного и техногенного характера, в том числе по обеспечению пожарной безопасности и гражданской обороны

Мероприятия по обеспечению гражданской обороны проектом планировки территории линейного объекта не предусмотрены.

Размещение защитных сооружений гражданской обороны и электросирен оповещения региональной системы оповещения города Москвы о чрезвычайных ситуациях не предусматривается.

На последующих стадиях проектирования предусматривается создание уличной системы звукофикации системы оповещения населения города Москвы о чрезвычайных ситуациях.

2.10. Перечень зон планируемого размещения линейных объектов к чертежу границ зон планируемого размещения линейных объектов

№ зоны на чертеже	Назначение зоны планируемого размещения	Наименование объекта	Характеристики объекта	
			Площадь, кв. м	Протяженность, м
1	2	3	4	5
1	Зона планируемого размещения объектов улично-дорожной сети	1-я Хуторская улица	24017,00	640,00
2	Зона планируемого размещения объектов улично-дорожной сети	Старый Петровско-Разумовский проезд	4743,00	130,00
3	Зона планируемого размещения объектов улично-дорожной сети	Башиловская улица	5886,00	160,00

2.11. Перечень зон планируемого размещения линейных объектов, подлежащих реконструкции в связи с изменением их местоположения, к чертежу границ зон планируемого размещения линейных объектов, подлежащих реконструкции в связи с изменением их местоположения

№ зоны на чертеже	Назначение зоны планируемого размещения	Наименование объекта	Площадь, кв.м
1	2	3	4
1	Зона планируемого размещения объектов инженерной инфраструктуры	Инженерные коммуникации	34408,00

2.12. Перечень мероприятий по реализации проекта планировки территории линейного объекта и последовательность их выполнения

Мероприятия, предусмотренные проектом планировки территории линейного объекта, планируются к реализации в два этапа.

Первый этап:

- реконструкция 1-й Хуторской улицы;
- реконструкция Старого Петровско-Разумовского проезда;
- реконструкция Башиловской улицы;
- устройство светофорных объектов;
- устройство наземных пешеходных переходов;
- организация велодорожной сети;
- перекладка и прокладка объектов инженерной инфраструктуры.

Второй этап:

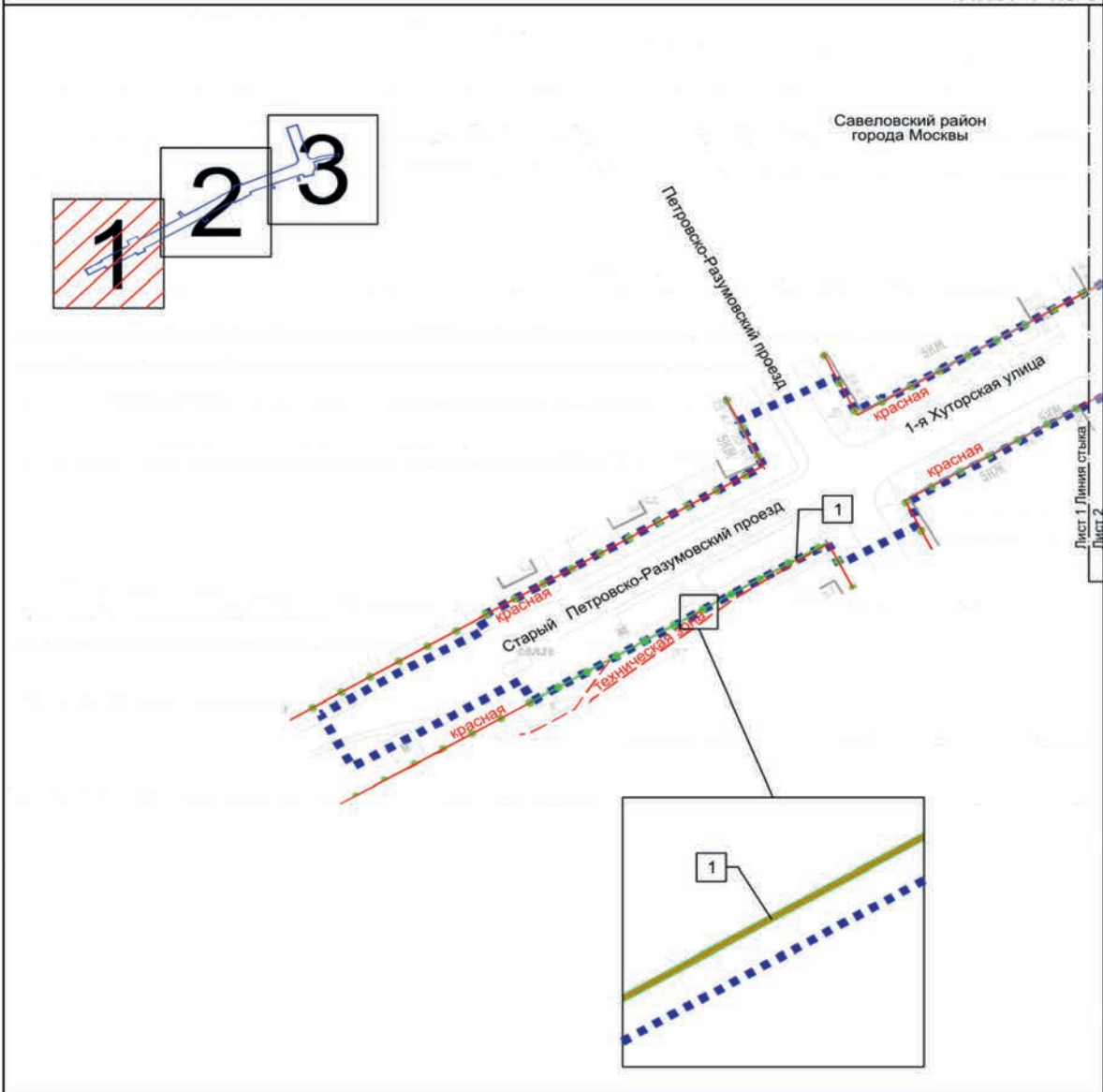
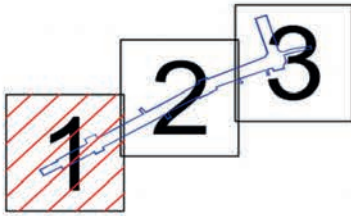
- обустройство остановок наземного городского пассажирского транспорта;
- обустройство заездных карманов наземного городского пассажирского транспорта.

3. Проект межевания территории

3.1. Графическая часть

Чертеж межевания территории

Масштаб 1:2000
Савеловский район города Москвы
Лист 1 из 3



УСЛОВНЫЕ ОБОЗНАЧЕНИЯ:

- ГРАНИЦЫ:**
- подготовка проекта планировки территории
 - образуемых и (или) изменяемых земельных участков
 - существующих и планируемых элементов планировочной структуры
- ЛИНИИ ГРАДОСТРОИТЕЛЬНОГО РЕГУЛИРОВАНИЯ: СУЩЕСТВУЮЩИЕ:**
- красная красные линии улично-дорожной сети
 - техническая зона границы технических зон инженерных коммуникаций и сооружений
- ТЕРРИТОРИИ ЗЕМЕЛЬНЫХ УЧАСТКОВ И ЧАСТЕЙ ЗЕМЕЛЬНЫХ УЧАСТКОВ:**
- общего пользования
 - условный номер образуемого и (или) изменяемого земельного участка

Лист 1
Линия стыка
Лист 2

3.2. Пояснительная записка

3.2.1. Перечень образуемых и (или) изменяемых земельных участков к чертежу межевания территории

Условный номер образуемого и (или) изменяемого земельного участка на чертеже	Номера характерных точек образуемых и (или) изменяемых земельных участков	Кадастровые номера земельных участков, из которых образуется земельный участок	Площадь образуемого и (или) изменяемого земельного участка, кв.м	Способ образования земельного участка	Сведения об отнесении (неотнесении) образуемых земельных участков к территории общего пользования	Перечень земельных участков, в отношении которых предполагается резервирование и (или) изъятие
1	2	3	4	5	6	7
1	1–16	-	4151	Перераспределение земельных участков 77:09:0004010:91, 77:09:0004011:58 и земель, государственная собственность на которые не разграничена	Отнесен	-

3.2.2. Перечень существующих земельных участков, предлагаемых проектом межевания территории к изъятию для размещения линейных объектов

Перечень кадастровых номеров существующих земельных участков, в отношении которых предполагается изъятие, их адреса или описание местоположения	Перечень и адреса объектов недвижимого имущества
1	2
77:09:0004010:91 (Москва, проезд Старо-Петровско-Разумовский, д. 2А), площадь участка – 20 кв. м; 77:09:0004011:15 (г. Москва, Петровско-Разумовский проезд, вл. 24), площадь участка – 20 кв. м; 77:09:0004011:91 (г. Москва, Петровско-Разумовский проезд, вл. 24, корпус 17), площадь участка – 643 кв. м; 77:09:0004011:58 (г. Москва, ул. Вятская, вл. 47), площадь участка – 935,09 кв. м	-

3.2.3. Перечень земельных участков, в отношении которых проектом межевания территории предлагается установление сервитута или публичного сервитута для размещения линейных объектов

Перечень кадастровых номеров существующих земельных участков, в отношении которых предполагается установление сервитута, их адреса или описание местоположения	Перечень и адреса объектов недвижимого имущества
1	2
77:09:0004011:115 (Москва, проезд Петровско-Разумовский, д. 24, к. 2); 77:09:0004011:6267 (г. Москва, 1-я Хуторская ул., вл. 3); 77:09:0004011:59 (г. Москва, ул. Вятская, вл. 47)	-

3.2.4. Перечень координат характерных точек образуемых и (или) изменяемых земельных участков

№ точки	Координаты точки (Система координат, используемая для ведения Единого государственного реестра недвижимости (МСК-77))	
	X	Y
1	2	3
Участок № 1		
Контур № 1		
1	15144.76	4410.92
2	15116.59	4432.05
3	15149.53	4488.80
4	15148.56	4495.87
5	15171.19	4540.54
6	15179.97	4545.60
7	15173.96	4530.90
8	15197.03	4500.94

№ точки	Координаты точки (Система координат, используемая для ведения Единого государственного реестра недвижимости (МСК-77))	
	X	Y
1	2	3
9	15182.13	4475.26
10	15172.80	4459.19
11	15148.93	4418.06
Контур № 2		
12	14959.34	4161.11
13	14909.14	4074.52
14	14901.85	4061.98
15	14901.81	4062.00
16	14917.06	4088.27

3.2.5. Сведения о границах территории, применительно к которой осуществляется подготовка проекта межевания территории

№ точки	Координаты точки (Система координат, используемая для ведения Единого государственного реестра недвижимости (МСК-77))	
	X	Y
1	2	3
1	14965.71	4191.55
2	14974.55	4188.84
3	15063.47	4341.56
4	15086.92	4382.50
5	15073.43	4390.45
6	15080.33	4400.19
7	15093.67	4392.71
8	15173.72	4531.97
9	15166.52	4537.12
10	15170.47	4546.64
11	15178.24	4543.22
12	15197.35	4592.39
13	15204.30	4611.14
14	15196.51	4615.24
15	15189.99	4624.60
16	15195.33	4628.52
17	15201.39	4620.82
18	15207.05	4618.45

№ точки	Координаты точки (Система координат, используемая для ведения Единого государственного реестра недвижимости (МСК-77))	
	X	Y
1	2	3
19	15238.22	4702.09
20	15220.12	4705.35
21	15220.68	4711.83
22	15228.87	4711.04
23	15240.37	4708.74
24	15243.61	4718.58
25	15241.91	4723.39
26	15234.01	4725.98
27	15242.80	4759.90
28	15243.07	4759.82
29	15252.63	4756.82
30	15265.93	4765.29
31	15288.16	4758.41
32	15295.72	4781.77
33	15310.47	4843.62
34	15319.25	4842.25
35	15316.79	4828.63
36	15308.35	4783.69

№ точки	Координаты точки (Система координат, используемая для ведения Единого государственного реестра недвижимости (МСК-77))	
	X	Y
1	2	3
37	15299.21	4754.71
38	15305.07	4740.29
39	15425.17	4702.47
40	15413.50	4669.10
41	15294.45	4706.95
42	15280.36	4698.84
43	15206.58	4518.21
44	15211.98	4515.91
45	15199.14	4488.25
46	15191.63	4491.63
47	15188.45	4486.14
48	15182.14	4475.27
49	15094.10	4323.57
50	15109.11	4309.48
51	15103.51	4303.51
52	15089.86	4316.27
53	15041.69	4233.26
54	15012.43	4182.84

№ точки	Координаты точки (Система координат, используемая для ведения Единого государственного реестра недвижимости (МСК-77))	
	X	Y
1	2	3
55	15011.43	4178.58
56	15006.65	4170.52
57	15019.29	4164.02
58	15003.50	4131.09
59	14987.24	4139.44
60	14978.44	4124.32
61	14931.75	4043.87
62	14927.82	4046.25
63	14912.68	4018.12
64	14896.98	3990.81
65	14877.94	4001.43
66	14909.11	4057.58
67	14901.81	4062.00
68	14951.13	4147.44
69	14958.96	4161.30
70	14951.46	4165.16
71	14965.71	4191.55

3.2.6. Виды разрешенного использования образуемых и (или) изменяемых земельных участков, предназначенных для размещения линейных объектов и объектов капитального строительства, проектируемых в составе линейного объекта, а также существующих земельных участков, занятых линейными объектами и объектами капитального строительства, входящими в состав линейных объектов, в соответствии с проектом планировки территории линейного объекта

Условный номер образуемого и (или) изменяемого земельного участка на чертеже	Вид разрешенного использования ¹
1	2
1	12.0.1; 12.0.2; 3.1

¹ – Описание видов разрешенного использования земельных участков и объектов капитального строительства в соответствии с приказом Федеральной службы государственной регистрации, кадастра и картографии от 10 ноября 2020 г. № П/0412 «Об утверждении классификатора видов разрешенного использования земельных участков».

Кадастровые номера существующих земельных участков	Вид разрешенного использования ²
1	2
77:09:0004010:91	12.0.1; 12.0.2; 3.1
77:09:0004011:15	12.0.1; 12.0.2; 3.1
77:09:0004011:91	12.0.1; 12.0.2; 3.1
77:09:0004011:58	12.0.1; 12.0.2; 3.1

² – Описание видов разрешенного использования земельных участков и объектов капитального строительства в соответствии с приказом Федеральной службы государственной регистрации, кадастра и картографии от 10 ноября 2020 г. № П/0412 «Об утверждении классификатора видов разрешенного использования земельных участков».

О внесении изменений в постановление Правительства Москвы от 28 марта 2017 г. № 120-ПП

Постановление Правительства Москвы от 9 июля 2024 года № 1529-ПП

В соответствии с Градостроительным кодексом Российской Федерации, Законом города Москвы от 25 июня 2008 г. № 28 «Градостроительный кодекс города Москвы», постановлениями Правительства Москвы от 7 апреля 2009 г. № 270-ПП «О создании Городской комиссии по вопросам градостроительства, землепользования и застройки при Правительстве Москвы и об утверждении положений о Городской и окружной комиссиях по вопросам градостроительства, землепользования и застройки при Правительстве Москвы», от 22 марта 2022 г. № 438-ПП «О реализации положений пункта 2 статьи 7 Федерального закона от 14 марта 2022 г. № 58-ФЗ «О внесении изменений в отдельные законодательные акты Российской Федерации» **Правительство Москвы постановляет:**

1. Внести изменения в постановление Правительства Москвы от 28 марта 2017 г. № 120-ПП «Об утверждении правил землепользования и застройки города Москвы»:

1.1. Карту градостроительного зонирования «Границы территориальных зон и виды разрешенного использования земельных участков и объектов капитального строительства. Центральный административный округ города Москвы» раздела 1 книги 2 территориальной части правил землепользования и застройки приложения к постановлению дополнить изображением территориальной зоны согласно приложению 1 к настоящему постановлению.

1.2. Карту градостроительного зонирования «Границы территориальных зон, подзон территориальных зон и предельные параметры разрешенного строительства, реконструкции объектов капитального строительства. Центральный административный округ города Москвы» раздела 1 книги 2 территориальной части правил землепользования и застройки приложения к постановлению дополнить изображением территориальной зоны согласно приложению 2 к настоящему постановлению.

1.3. Раздел 2 книги 2 территориальной части правил землепользования и застройки приложения к постановлению дополнить подразделом в редакции согласно приложению 3 к настоящему постановлению.


2. Контроль за выполнением настоящего постановления возложить на заместителя Мэра Москвы в Правительстве Москвы по вопросам градостроительной политики и строительства Ефимова В.В.

Мэр Москвы **С.С.Собянин**

Приложение 1
к постановлению Правительства Москвы
от 9 июля 2024 г. № 1529-ПП

**Внесение изменения в приложение к постановлению Правительства Москвы
от 28 марта 2017 г. № 120-ПП**

Книга 2
Карта градостроительного зонирования
Границы территориальных зон и виды разрешенного использования
земельных участков и объектов капитального строительства
Центральный административный округ города Москвы



Приложение 2
к постановлению Правительства Москвы
от 9 июля 2024 г. № 1529-ПП

**Внесение изменения в приложение к постановлению Правительства Москвы
от 28 марта 2017 г. № 120-ПП**

Книга 2

Карта градостроительного зонирования

Границы территориальных зон, подзон территориальных зон и предельные параметры
разрешенного строительства, реконструкции объектов капитального строительства

Центральный административный округ города Москвы



G5-6-2-2

Приложение 3

к постановлению Правительства Москвы
от 9 июля 2024 г. № 1529-ПП

**Внесение изменения в приложение к постановлению Правительства Москвы
от 28 марта 2017 г. № 120-ПП**

Книга 2

Центральный административный округ города Москвы

Пункт 1275

Территориальная зона	14123292
Основные виды разрешенного использования	3.3. Бытовое обслуживание. 4.4. Магазины. 4.6. Общественное питание
Условно разрешенные виды использования	
Вспомогательные виды	
Максимальный процент застройки (%)	В соответствии с режимами использования земель и требованиями к градостроительным регламентам охранной зоны объекта культурного наследия
Высота застройки (м)	В соответствии с режимами использования земель и требованиями к градостроительным регламентам охранной зоны объекта культурного наследия
Плотность застройки (тыс.кв.м/га)	Не установлена
Минимальные и (или) максимальные размеры земельных участков (га)	
Иные показатели	Суммарная поэтажная площадь объекта в габаритах наружных стен – 400 кв.м

О внесении изменений в постановление Правительства Москвы от 28 марта 2017 г. № 120-ПП

Постановление Правительства Москвы от 10 июля 2024 года № 1539-ПП

В соответствии с Градостроительным кодексом Российской Федерации, Законом города Москвы от 25 июня 2008 г. № 28 «Градостроительный кодекс города Москвы», постановлениями Правительства Москвы от 7 апреля 2009 г. № 270-ПП «О создании Городской комиссии по вопросам градостроительства, землепользования и застройки при Правительстве Москвы и об утверждении положений о Городской и окружной комиссиях по вопросам градостроительства, землепользования и застройки при Правительстве Москвы», от 22 марта 2022 г. № 438-ПП «О реализации положений пункта 2 статьи 7 Федерального закона от 14 марта 2022 г. № 58-ФЗ «О внесении изменений в отдельные законодательные акты Российской Федерации» **Правительство Москвы постановляет:**

1. Внести изменения в постановление Правительства Москвы от 28 марта 2017 г. № 120-ПП «Об утверждении правил землепользования и застройки города Москвы»:

1.1. Изображение территориальной зоны на карте градостроительного зонирования «Границы территориальных зон и виды разрешенного использования земельных участков и объектов капитального строительства. Западный административный округ города Москвы» раздела 1 книги 9 территориальной части правил землепользования и застройки приложения к постановлению изменить согласно приложению 1 к настоящему постановлению.

1.2. Изображение территориальной зоны на карте градостроительного зонирования «Границы территориальных зон, подзон территориальных зон и предельные параметры разрешенного строительства, реконструкции объектов капитального строительства. Западный административный округ города Москвы» раздела 1 книги 9 территориальной части правил землепользования и застройки приложения к постановлению изменить согласно приложению 2 к настоящему постановлению.

1.3. Карту градостроительного зонирования «Границы территориальных зон и виды разрешенного использования земельных участков и объектов капитального строительства. Западный административный округ города Москвы» раздела 1 книги 9 территориальной части правил землепользования и застройки приложения к постановлению дополнить изображениями территориальных зон согласно приложению 1 к настоящему постановлению.

1.4. Карту градостроительного зонирования «Границы территориальных зон, подзон территориальных зон и предельные параметры разрешенного строительства, реконструкции объектов капитального строительства. Западный административный округ города Москвы» раздела 1 книги 9 территориальной части правил землепользования и застройки приложения к постановлению дополнить изображениями территориальных зон согласно приложению 2 к настоящему постановлению.

1.5. Подразделы «Пункт 209», «Пункт 215» раздела 2 книги 9 территориальной части правил землепользования и застройки приложения к постановлению признать утратившими силу.

1.6. Раздел 2 книги 9 территориальной части правил землепользования и застройки приложения к постановлению дополнить подразделами в редакции согласно приложению 3 к настоящему постановлению.

1.7. Карту градостроительного зонирования «Территории, в границах которых предусматривается осуществление деятельности по комплексному развитию территории» раздела 1 книги 14 территориальной части правил землепользования и застройки приложения к постановлению дополнить изображением территории согласно приложению 4 к настоящему постановлению.

1.8. Раздел 2 книги 14 территориальной части правил землепользования и застройки приложения к постановлению дополнить подразделом в редакции согласно приложению 5 к настоящему постановлению.

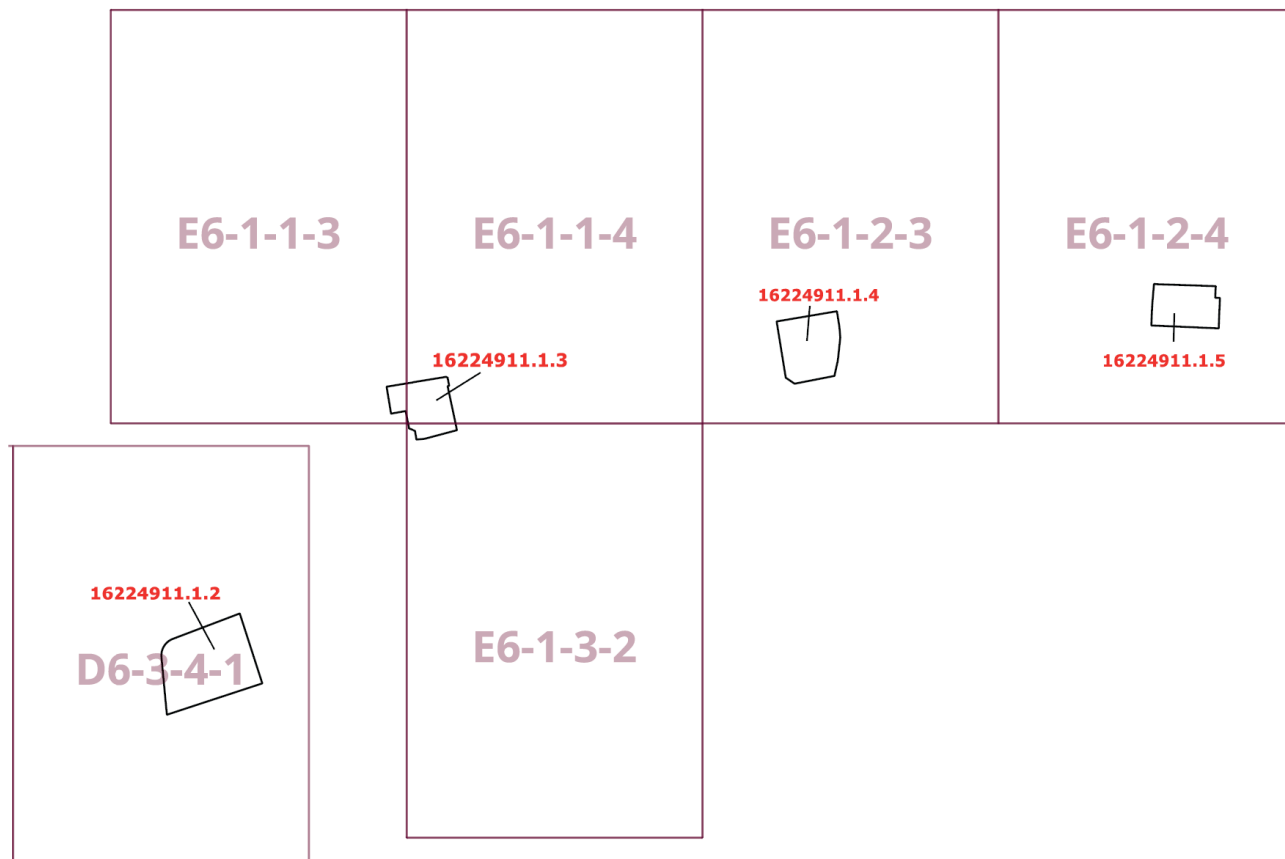
2. Контроль за выполнением настоящего постановления возложить на заместителя Мэра Москвы в Правительстве Москвы по вопросам градостроительной политики и строительства Ефимова В.В.

Мэр Москвы **С.С.Собянин**

Приложение 1
к постановлению Правительства Москвы
от 10 июля 2024 г. № 1539-ПП

Внесение изменений в приложение к постановлению Правительства Москвы
от 28 марта 2017 г. № 120-ПП

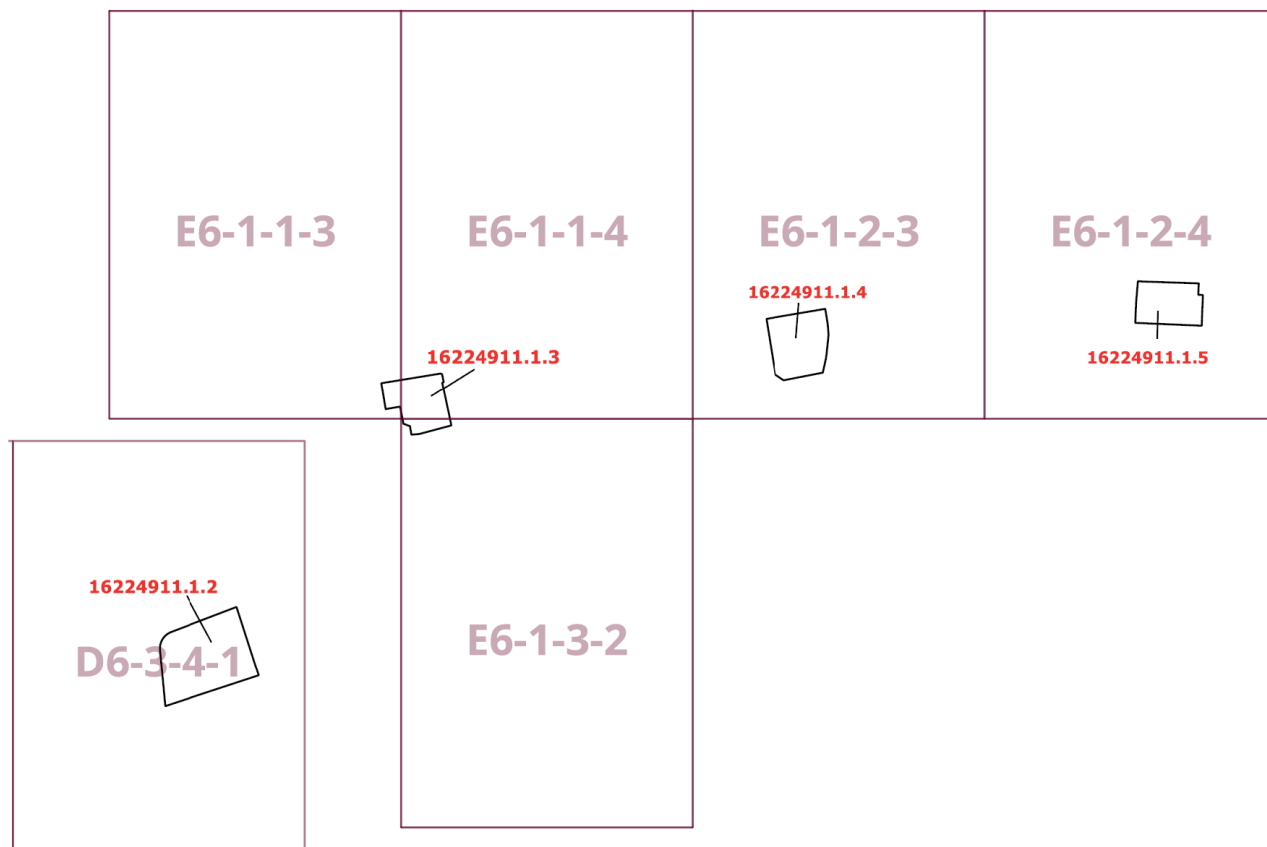
Книга 9
Карта градостроительного зонирования
Границы территориальных зон и виды разрешенного использования
земельных участков и объектов капитального строительства
Западный административный округ города Москвы



Приложение 2
к постановлению Правительства Москвы
от 10 июля 2024 г. № 1539-ПП

Внесение изменений в приложение к постановлению Правительства Москвы
от 28 марта 2017 г. № 120-ПП

Книга 9
Карта градостроительного зонирования
Границы территориальных зон, подзон территориальных зон и предельные параметры
разрешенного строительства, реконструкции объектов капитального строительства
Западный административный округ города Москвы



Приложение 3

к постановлению Правительства Москвы
от 10 июля 2024 г. № 1539-ПП

**Внесение изменений в приложение к постановлению Правительства Москвы
от 28 марта 2017 г. № 120-ПП**

Книга 9
Западный административный округ города Москвы

Пункт 876

Территориальная зона	16224911.1.2
Основные виды разрешенного использования	2.6. Многоэтажная жилая застройка (высотная застройка). 2.7. Обслуживание жилой застройки. 2.7.1. Хранение автотранспорта. 3.1.1. Предоставление коммунальных услуг. 5.1.3. Площадки для занятий спортом. 12.0.1. Улично-дорожная сеть. 12.0.2. Благоустройство территории
Условно разрешенные виды использования	
Вспомогательные виды	
Максимальный процент застройки (%)	Не установлен
Высота застройки (м)	Не установлена
Плотность застройки (тыс.кв.м/га)	Не установлена
Минимальные и (или) максимальные размеры земельных участков (га)	
Иные показатели	Суммарная поэтажная площадь объектов капитального строительства в габаритах наружных стен – 33 740 кв.м, в том числе для реализации Программы реновации жилищного фонда в городе Москве и иных городских нужд – 33 740 кв.м

Пункт 877

Территориальная зона	16224911.1.3
Основные виды разрешенного использования	2.6. Многоэтажная жилая застройка (высотная застройка). 2.7. Обслуживание жилой застройки. 2.7.1. Хранение автотранспорта. 3.1.1. Предоставление коммунальных услуг. 5.1.3. Площадки для занятий спортом. 12.0.1. Улично-дорожная сеть. 12.0.2. Благоустройство территории
Условно разрешенные виды использования	
Вспомогательные виды	
Максимальный процент застройки (%)	Не установлен
Высота застройки (м)	Не установлена
Плотность застройки (тыс.кв.м/га)	Не установлена
Минимальные и (или) максимальные размеры земельных участков (га)	

Иные показатели	Суммарная поэтажная площадь объектов капитального строительства в габаритах наружных стен – 15 990 кв.м, в том числе для реализации Программы реновации жилищного фонда в городе Москве и иных городских нужд – 15 990 кв.м
-----------------	---

Пункт 878

Территориальная зона	16224911.1.4
Основные виды разрешенного использования	2.6. Многоэтажная жилая застройка (высотная застройка). 2.7. Обслуживание жилой застройки. 2.7.1. Хранение автотранспорта. 3.1.1. Предоставление коммунальных услуг. 5.1.3. Площадки для занятий спортом. 12.0.1. Улично-дорожная сеть. 12.0.2. Благоустройство территории
Условно разрешенные виды использования	
Вспомогательные виды	
Максимальный процент застройки (%)	Не установлен
Высота застройки (м)	Не установлена
Плотность застройки (тыс.кв.м/га)	Не установлена
Минимальные и (или) максимальные размеры земельных участков (га)	
Иные показатели	Суммарная поэтажная площадь объектов капитального строительства в габаритах наружных стен – 9 500 кв.м, в том числе для реализации Программы реновации жилищного фонда в городе Москве и иных городских нужд – 9 500 кв.м

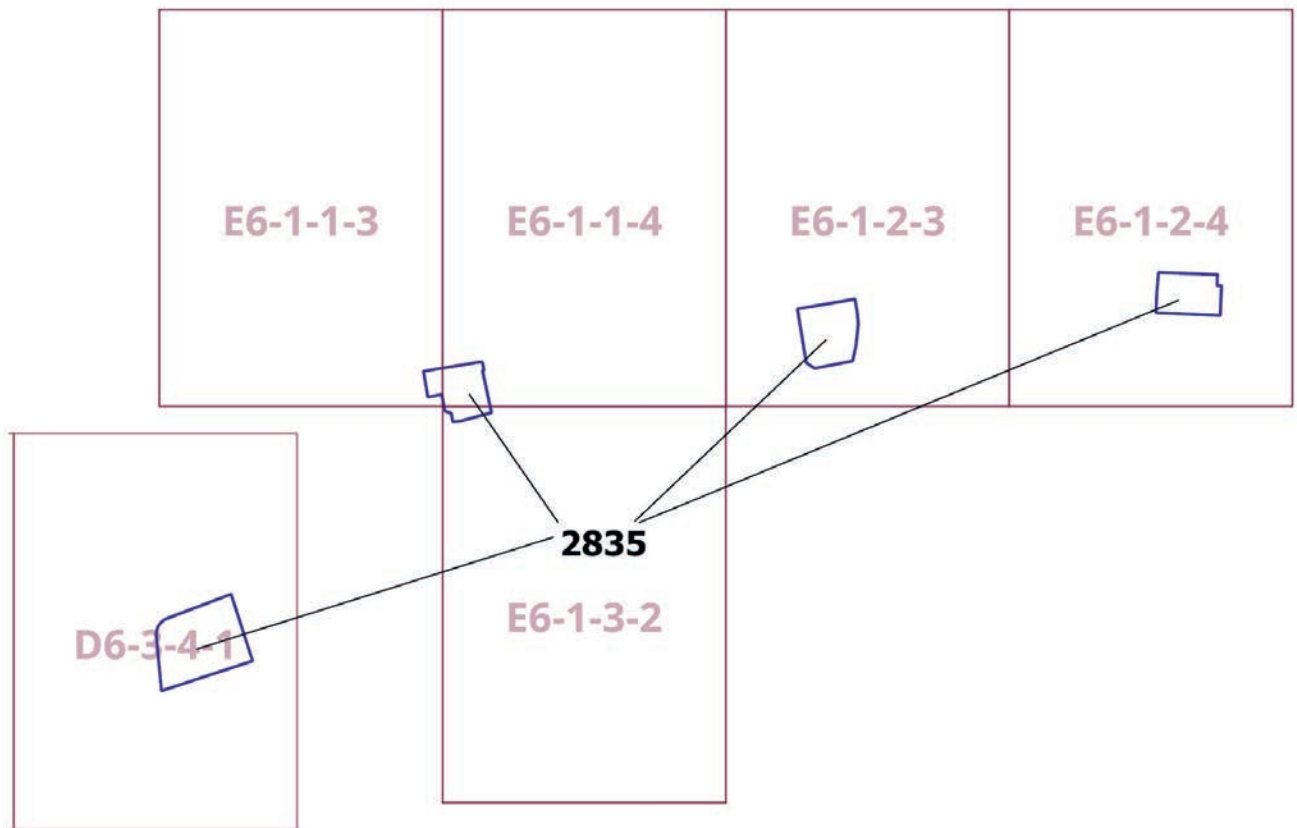
Пункт 879

Территориальная зона	16224911.1.5
Основные виды разрешенного использования	2.6. Многоэтажная жилая застройка (высотная застройка). 2.7. Обслуживание жилой застройки. 2.7.1. Хранение автотранспорта. 3.1.1. Предоставление коммунальных услуг. 4.8.1. Развлекательные мероприятия. 5.1.2. Обеспечение занятий спортом в помещениях. 5.1.3. Площадки для занятий спортом. 12.0.1. Улично-дорожная сеть. 12.0.2. Благоустройство территории
Условно разрешенные виды использования	
Вспомогательные виды	
Максимальный процент застройки (%)	Не установлен
Высота застройки (м)	Не установлена
Плотность застройки (тыс.кв.м/га)	Не установлена
Минимальные и (или) максимальные размеры земельных участков (га)	
Иные показатели	Суммарная поэтажная площадь объектов капитального строительства в габаритах наружных стен – 24 480 кв.м, в том числе для реализации Программы реновации жилищного фонда в городе Москве и иных городских нужд – 24 480 кв.м

Приложение 4
к постановлению Правительства Москвы
от 10 июля 2024 г. № 1539-ПП

Внесение изменения в приложение к постановлению Правительства Москвы
от 28 марта 2017 г. № 120-ПП

Книга 14
Карта градостроительного зонирования
Территории, в границах которых предусматривается осуществление
деятельности по комплексному развитию территории



Приложение 5

к постановлению Правительства Москвы
от 10 июля 2024 г. № 1539-ПП

**Внесение изменения в приложение к постановлению Правительства Москвы
от 28 марта 2017 г. № 120-ПП**

Пункт 272

Книга 14

Комплексное развитие территории 2835**В отношении территориальных зон, для которых установлен вид разрешенного использования земельных участков и объектов капитального строительства с кодом 3.1.1**

Расчетные показатели минимально допустимого уровня обеспеченности территории объектами коммунальной, транспортной, социальной инфраструктур

Социальная инфраструктура	Объекты открытой сети местного уровня размещаются на стыковых территориях производственных зон и жилых районов и рассчитываются на население прилегающих районов с коэффициентом учета работающих			
Транспортная инфраструктура	В соответствии с нормативами			
Коммунальная инфраструктура		Наименование показателя (единицы измерения)	Производственные объекты	Общественные объекты
	Водопотребление	Усредненные расчетные показатели удельного водопотребления в сутки на 1 кв.м общей площади застройки (литр/(сутки x кв.м))	2,6, дополнительное водопотребление для нужд промышленного производства определяется в зависимости от технологии	5
	Водоотведение	Коэффициент стока	0,8	0,7
		Объем поверхностных вод, поступающих на очистку (куб.м с 1 га территории)	70	60
	Теплоснабжение	Средний удельный показатель расхода тепла (отопление, вентиляция, горячее водоснабжение – среднечасовое, не более) (ккал/(час x кв.м))	50,4 на 1 кв.м общей площади застройки	44,5 на 1 кв.м общей площади застройки
Электроснабжение	Средний удельный показатель расхода электроэнергии на 1 кв.м общей площади застройки в функциональной зоне (не более) (кВт/кв.м)	Определяется в зависимости от технологии производства	0,078	

Расчетные показатели максимально допустимого уровня территориальной доступности указанных объектов для населения в отношении территорий, подлежащих комплексному развитию

Социальная инфраструктура	Амбулаторно-поликлинические объекты	Следует размещать на территории предприятия
	Аптеки	
	Столовые, кафетерии, буфеты	
Транспортная инфраструктура	Остановочные пункты наземного городского пассажирского транспорта	Не более 400 м от проходной предприятий в производственных и коммунально-складских зонах
	Въезд на территорию	Не менее двух въездов для предприятий с площадками размером более 5 га

В отношении территориальных зон, для которых установлены виды разрешенного использования земельных участков и объектов капитального строительства с кодами 2.7.1, 4.8.1, 5.1.2, 5.1.3, 12.0.1, 12.0.2

Расчетные показатели минимально допустимого уровня обеспеченности территории объектами коммунальной, транспортной, социальной инфраструктур

Транспортная инфраструктура	В соответствии с нормативами		
Коммунальная инфраструктура		Наименование показателя (единицы измерения)	Общественные объекты
	Водопотребление	Усредненные расчетные показатели удельного водопотребления в сутки на 1 кв.м общей площади застройки (литр/(сутки x кв.м))	5
	Водоотведение	Коэффициент стока	0,7
		Объем поверхностных вод, поступающих на очистку (куб.м с 1 га территории)	60
	Теплоснабжение	Средний удельный показатель расхода тепла (отопление, вентиляция, горячее водоснабжение – среднечасовое, не более) (ккал/(час x кв.м))	44,5 на 1 кв.м общей площади застройки
	Электроснабжение	Средний удельный показатель расхода электроэнергии на 1 кв.м общей площади застройки в функциональной зоне (не более) (кВт/кв.м)	0,078

Максимально допустимые уровни территориальной доступности указанных объектов для населения в отношении территорий, подлежащих комплексному развитию, не нормируются

В отношении территориальных зон, для которых установлены виды разрешенного использования земельных участков и объектов капитального строительства с кодами 2.6, 2.7

Расчетные показатели минимально допустимого уровня обеспеченности территории объектами коммунальной, транспортной, социальной инфраструктур

Социальная инфраструктура	Школа	124 места на 1000 жителей
	Дошкольная образовательная организация	54 места на 1000 жителей
	Поликлиники	17,6 посещений в смену на 1000 жителей
Транспортная инфраструктура	Улично-дорожная сеть	Плотность улично-дорожной сети не менее 2,5 км/кв.км (для плотности застройки 40,0 тыс.кв.м/га)
Коммунальная инфраструктура	Водоснабжение	435 л на 1 жителя в сутки
	Водоотведение Дождевая канализация	310–275 л/сутки на 1 жителя 35–40 куб.м/сут с 1 га территории
	Электроснабжение	20 Вт/кв.м общей площади
	Теплоснабжение	165,0 ккал/час на 1 кв.м общей площади жилых зданий

Расчетные показатели максимально допустимого уровня территориальной доступности указанных объектов для населения в отношении территорий, подлежащих комплексному развитию

Социальная инфраструктура	Школа	Радиус доступности не более 500 м
	Дошкольная образовательная организация	Радиус доступности не более 300 м
	Поликлиники	Транспортная доступность не более 15 мин.
Транспортная инфраструктура	Остановочные пункты скоростного внеуличного общественного транспорта	Пешеходная доступность не более 700 м, транспортная доступность не более 2200 м
	Остановочные пункты наземного городского пассажирского транспорта	Пешеходная доступность от мест проживания не более 400 м

О внесении изменений в постановление Правительства Москвы от 28 марта 2017 г. № 120-ПП

Постановление Правительства Москвы от 10 июля 2024 года № 1540-ПП

В соответствии с Градостроительным кодексом Российской Федерации, Законом города Москвы от 25 июня 2008 г. № 28 «Градостроительный кодекс города Москвы», постановлениями Правительства Москвы от 7 апреля 2009 г. № 270-ПП «О создании Городской комиссии по вопросам градостроительства, землепользования и застройки при Правительстве Москвы и об утверждении положений о Городской и окружной комиссиях по вопросам градостроительства, землепользования и застройки при Правительстве Москвы», от 22 марта 2022 г. № 438-ПП «О реализации положений пункта 2 статьи 7 Федерального закона от 14 марта 2022 г. № 58-ФЗ «О внесении изменений в отдельные законодательные акты Российской Федерации» **Правительство Москвы постановляет:**

1. Внести изменения в постановление Правительства Москвы от 28 марта 2017 г. № 120-ПП «Об утверждении правил землепользования и застройки города Москвы»:

1.1. Карту градостроительного зонирования «Границы территориальных зон и виды разрешенного использования земельных участков и объектов капитального строительства. Северо-Западный административный округ города Москвы» раздела 1 книги 10 территориальной части правил землепользования и застройки приложения к постановлению дополнить изображениями территориальных зон согласно приложению 1 к настоящему постановлению.

1.2. Карту градостроительного зонирования «Границы территориальных зон, подзон территориальных зон и предельные параметры разрешенного строительства, реконструкции объектов капитального строительства. Северо-Западный административный округ города Москвы» раздела 1 книги 10 территориальной части правил землепользования и застройки приложения к постановлению дополнить изображениями территориальных зон согласно приложению 2 к настоящему постановлению.

1.3. Подраздел «Пункт 443» раздела 2 книги 10 территориальной части правил землепользования и застройки приложения к постановлению признать утратившим силу.

1.4. Раздел 2 книги 10 территориальной части правил землепользования и застройки приложения к постановлению дополнить подразделами в редакции согласно приложению 3 к настоящему постановлению.

1.5. Пункты 30 и 35 раздела 3 книги 10 территориальной части правил землепользования и застройки приложения к постановлению изложить в редакции согласно приложению 4 к настоящему постановлению.

1.6. Карту градостроительного зонирования «Территории, в границах которых предусматривается осуществление деятельности по комплексному развитию территории» раздела 1 книги 14 территориальной части правил землепользования и застройки приложения к постановлению дополнить изображениями территории согласно приложению 5 к настоящему постановлению.

1.7. В названии «Комплексное развитие территорий» подраздела «Пункт 124» раздела 2 книги 14 территориальной части правил землепользования и застройки приложения к постановлению цифры «1025,» и цифры «2432,» исключить.

1.8. Раздел 2 книги 14 территориальной части правил землепользования и застройки приложения к постановлению дополнить подразделом в редакции согласно приложению 6 к настоящему постановлению.

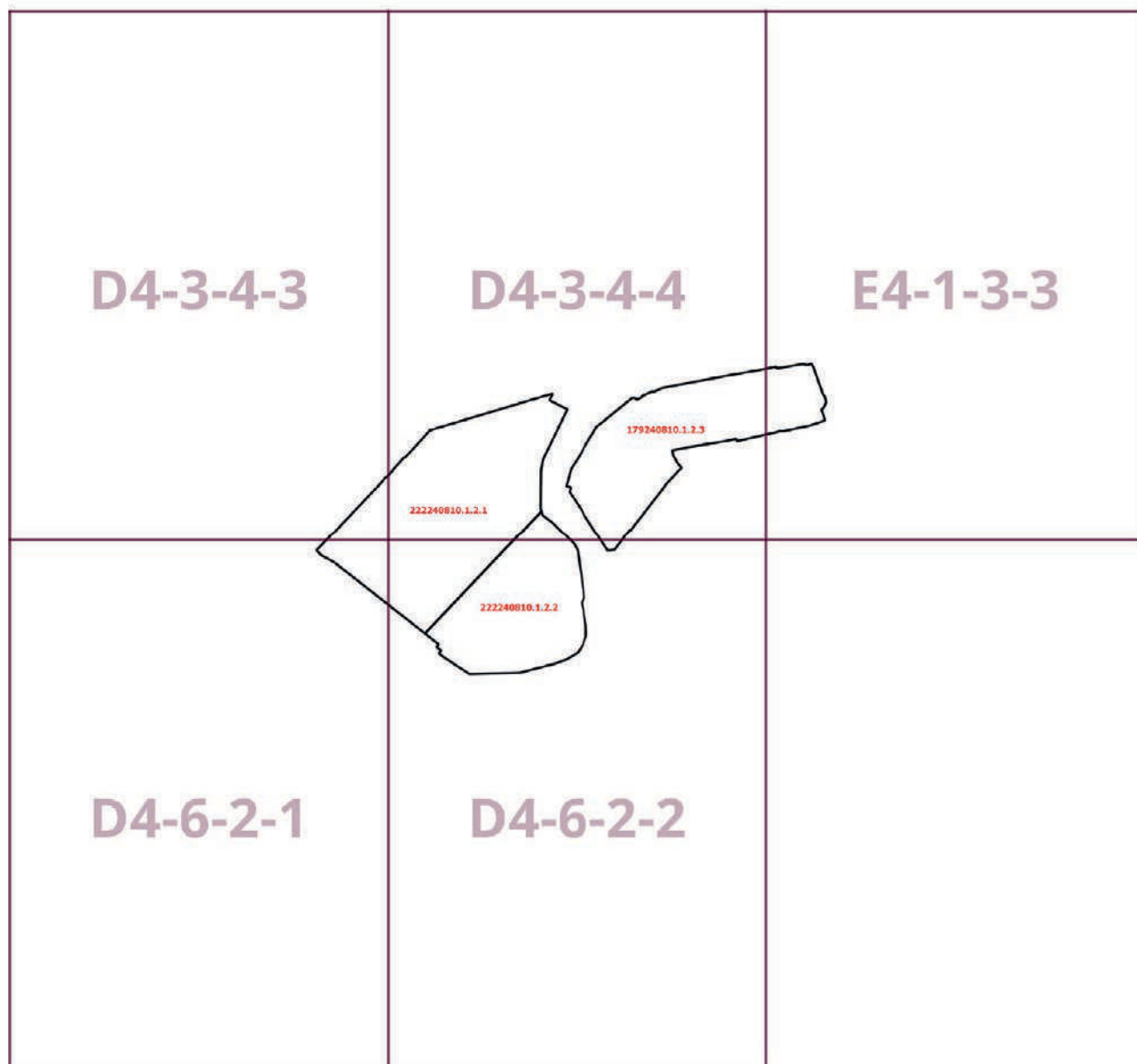
2. Контроль за выполнением настоящего постановления возложить на заместителя Мэра Москвы в Правительстве Москвы по вопросам градостроительной политики и строительства Ефимова В.В.

Мэр Москвы **С.С.Собянин**

Приложение 1
к постановлению Правительства Москвы
от 10 июля 2024 г. № 1540-ПП

**Внесение изменений в приложение к постановлению Правительства Москвы
от 28 марта 2017 г. № 120-ПП**

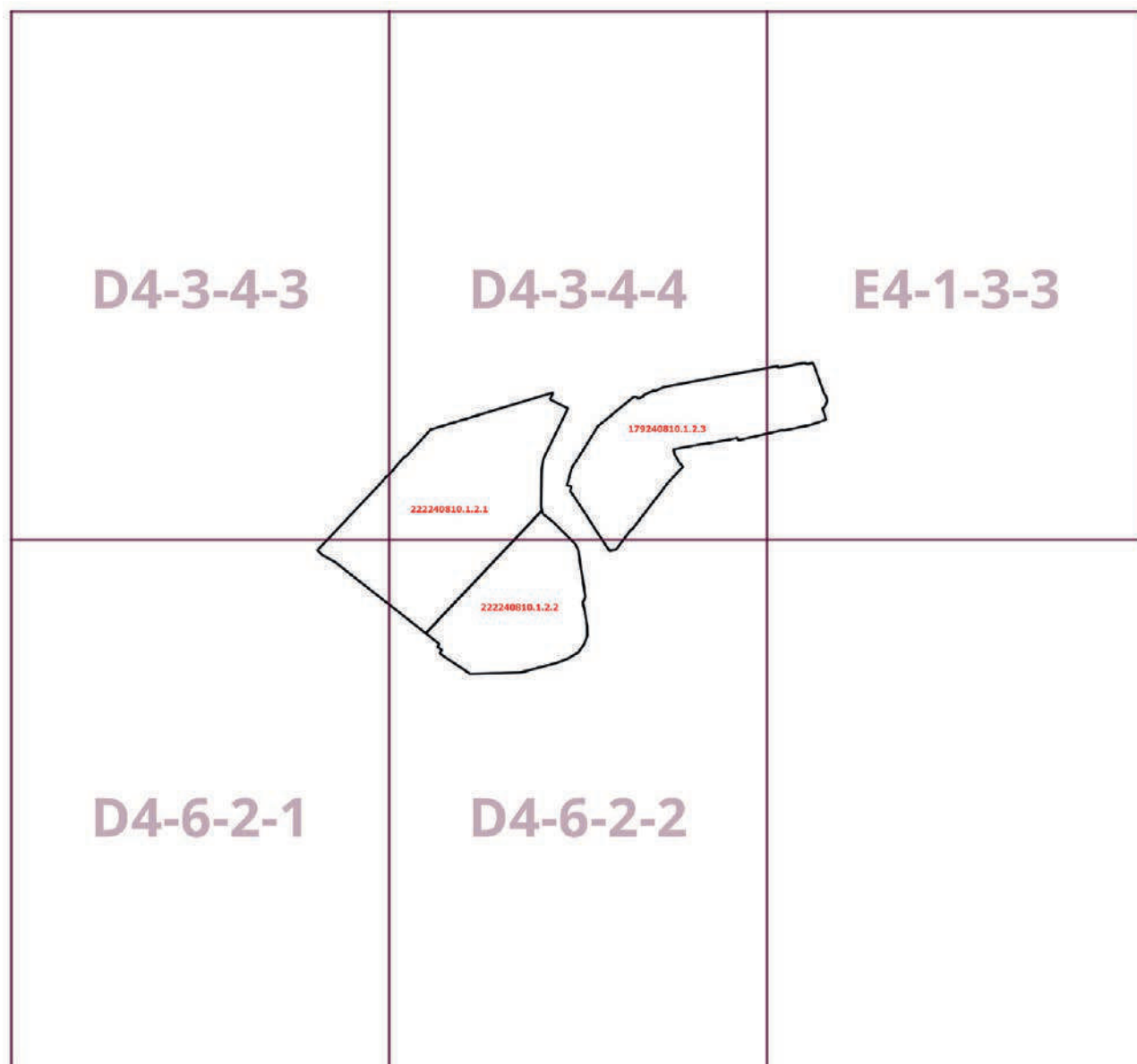
Книга 10
Карта градостроительного зонирования
Границы территориальных зон и виды разрешенного использования
земельных участков и объектов капитального строительства
Северо-Западный административный округ города Москвы



Приложение 2
к постановлению Правительства Москвы
от 10 июля 2024 г. № 1540-ПП

**Внесение изменений в приложение к постановлению Правительства Москвы
от 28 марта 2017 г. № 120-ПП**

Книга 10
Карта градостроительного зонирования
Границы территориальных зон, подзон территориальных зон и предельные параметры
разрешенного строительства, реконструкции объектов капитального строительства
Северо-Западный административный округ города Москвы



Приложение 3

к постановлению Правительства Москвы
от 10 июля 2024 г. № 1540-ПП**Внесение изменений в приложение к постановлению Правительства Москвы
от 28 марта 2017 г. № 120-ПП**

Книга 10

Северо-Западный административный округ города Москвы

Пункт 495

Территориальная зона	222240810.1.2.1
Основные виды разрешенного использования	3.1.1. Предоставление коммунальных услуг. 4.1. Деловое управление. 4.4. Магазины. 4.5. Банковская и страховая деятельность. 4.6. Общественное питание. 12.0.1. Улично-дорожная сеть. 12.0.2. Благоустройство территории
Условно разрешенные виды использования	
Вспомогательные виды	
Максимальный процент застройки (%)	Не установлен
Высота застройки (м)	Не установлена
Плотность застройки (тыс.кв.м/га)	Не установлена
Минимальные и (или) максимальные размеры земельных участков (га)	
Иные показатели	Суммарная поэтажная площадь общественно-деловых и иных объектов капитального строительства в габаритах наружных стен – 66 890 кв.м

Пункт 496

Территориальная зона	222240810.1.2.2
Основные виды разрешенного использования	2.6. Многоэтажная жилая застройка (высотная застройка). 2.7. Обслуживание жилой застройки. 3.1.1. Предоставление коммунальных услуг. 3.5.1. Дошкольное, начальное и среднее общее образование. 12.0.1. Улично-дорожная сеть. 12.0.2. Благоустройство территории
Условно разрешенные виды использования	
Вспомогательные виды	
Максимальный процент застройки (%)	Не установлен
Высота застройки (м)	Не установлена
Плотность застройки (тыс.кв.м/га)	Не установлена
Минимальные и (или) максимальные размеры земельных участков (га)	
Иные показатели	Суммарная поэтажная площадь жилых объектов капитального строительства в габаритах наружных стен – 53 350 кв.м

Территориальная зона	222240810.1.2.3
Основные виды разрешенного использования	2.6. Многоэтажная жилая застройка (высотная застройка). 2.7. Обслуживание жилой застройки. 3.1.1. Предоставление коммунальных услуг. 12.0.1. Улично-дорожная сеть. 12.0.2. Благоустройство территории
Условно разрешенные виды использования	
Вспомогательные виды	
Максимальный процент застройки (%)	Не установлен
Высота застройки (м)	Не установлена
Плотность застройки (тыс.кв.м/га)	Не установлена
Минимальные и (или) максимальные размеры земельных участков (га)	
Иные показатели	Суммарная поэтажная площадь жилых объектов капитального строительства в габаритах наружных стен – 77 220 кв.м, в том числе для реализации Программы реновации жилищного фонда в городе Москве и иных городских нужд – 77 220 кв.м

Приложение 4

к постановлению Правительства Москвы
от 10 июля 2024 г. № 1540-ПП

Внесение изменений в приложение к постановлению Правительства Москвы от 28 марта 2017 г. № 120-ПП

Книга 10

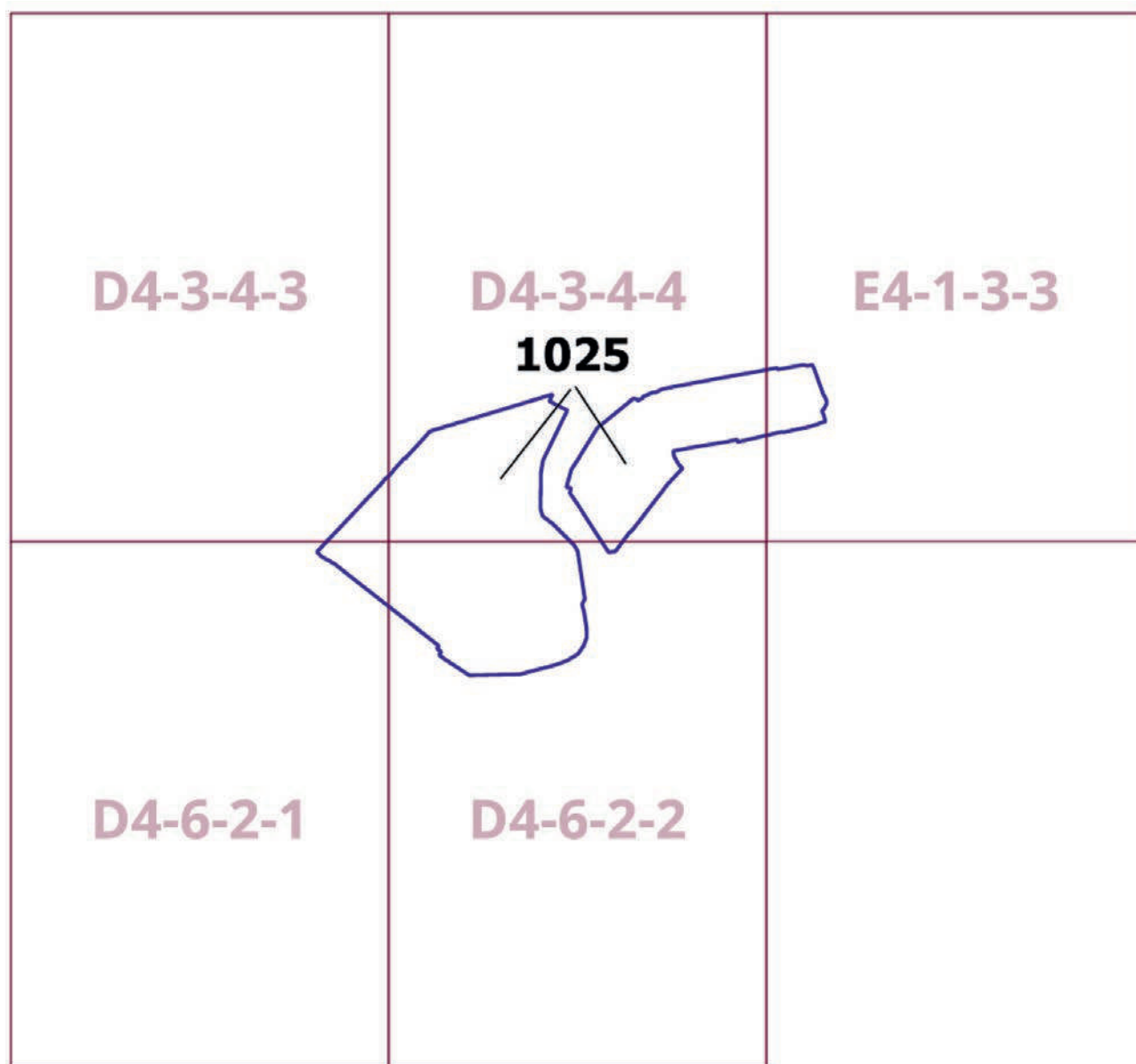
Северо-Западный административный округ города Москвы

№ п/п	Районы	Номер территориальной зоны	Коды видов разрешенного использования земельных участков и объектов капитального строительства
30	Покровское-Стрешнево	0903003–0903045, 0903047–0903050	1.14, 1.15, 1.17, 1.18, 2.7.1, 3.1, 3.1.1, 3.1.2, 3.2.2, 3.2.3, 3.3, 3.4, 3.4.1, 3.4.2, 3.4.3, 3.5, 3.5.1, 3.5.2, 3.6, 3.6.1, 3.6.2, 3.6.3, 3.7, 3.7.1, 3.7.2, 3.8, 3.8.1, 3.8.2, 3.9, 3.9.1, 3.9.2, 3.9.3, 3.10.1, 4.1, 4.2, 4.3, 4.4, 4.5, 4.6, 4.8.1, 4.9, 4.9.1.1, 4.9.1.3, 4.9.1.4, 4.10, 5.1.1, 5.1.2, 5.1.3, 5.1.4, 5.1.5, 5.1.6, 5.4, 5.5, 6.0, 6.2.1, 6.3, 6.3.1, 6.4, 6.5, 6.6, 6.7, 6.8, 6.10, 6.11, 6.12, 7.0, 7.1, 7.2, 7.2.1, 7.2.2, 7.2.3, 7.3, 7.4, 7.5, 7.6, 8.0, 8.1, 8.3, 8.4, 9.0, 9.1, 9.3, 11.1, 11.2, 11.3, 12.0, 12.0.1, 12.0.2
35	Южное Тушино	0908002–0908020, 0908022–0908047, 0908049	1.14, 1.15, 1.17, 1.18, 2.7.1, 3.1, 3.1.1, 3.1.2, 3.2.2, 3.2.3, 3.3, 3.4, 3.4.1, 3.4.2, 3.4.3, 3.5, 3.5.1, 3.5.2, 3.6, 3.6.1, 3.6.2, 3.6.3, 3.7, 3.7.1, 3.7.2, 3.8, 3.8.1, 3.8.2, 3.9, 3.9.1, 3.9.2, 3.9.3, 3.10.1, 4.1, 4.2, 4.3, 4.4, 4.5, 4.6, 4.8.1, 4.9, 4.9.1.1, 4.9.1.3, 4.9.1.4, 4.10, 5.1.1, 5.1.2, 5.1.3, 5.1.4, 5.1.5, 5.1.6, 5.4, 5.5, 6.0, 6.2.1, 6.3, 6.3.1, 6.4, 6.5, 6.6, 6.7, 6.8, 6.10, 6.11, 6.12, 7.0, 7.1, 7.2, 7.2.1, 7.2.2, 7.2.3, 7.3, 7.4, 7.5, 7.6, 8.0, 8.1, 8.3, 8.4, 9.0, 9.1, 9.3, 11.1, 11.2, 11.3, 12.0, 12.0.1, 12.0.2

Приложение 5
к постановлению Правительства Москвы
от 10 июля 2024 г. № 1540-ПП

Внесение изменений в приложение к постановлению Правительства Москвы
от 28 марта 2017 г. № 120-ПП

Книга 14
Карта градостроительного зонирования
Территории, в границах которых предусматривается осуществление
деятельности по комплексному развитию территории



Приложение 6

к постановлению Правительства Москвы
от 10 июля 2024 г. № 1540-ПП

**Внесение изменения в приложение к постановлению Правительства Москвы
от 28 марта 2017 г. № 120-ПП**

Книга 14

Пункт 271

Комплексное развитие территории 1025**В отношении территориальных зон, для которых установлен вид разрешенного использования земельных участков и объектов капитального строительства с кодом 3.1.1**

Расчетные показатели минимально допустимого уровня обеспеченности территории объектами коммунальной, транспортной, социальной инфраструктур

Социальная инфраструктура	Объекты открытой сети местного уровня размещаются на стыковых территориях производственных зон и жилых районов и рассчитываются на население прилегающих районов с коэффициентом учета работающих			
Транспортная инфраструктура	В соответствии с нормативами			
Коммунальная инфраструктура		Наименование показателя (единицы измерения)	Производственные объекты	Общественные объекты
	Водопотребление	Усредненные расчетные показатели удельного водопотребления в сутки на 1 кв.м общей площади застройки (литр/(сутки x кв.м))	2,6, дополнительное водопотребление для нужд промышленного производства определяется в зависимости от технологии	5
	Водоотведение	Коэффициент стока	0,8	0,7
		Объем поверхностных вод, поступающих на очистку (куб.м с 1 га территории)	70	60
	Теплоснабжение	Средний удельный показатель расхода тепла (отопление, вентиляция, горячее водоснабжение – среднечасовое, не более) (ккал/(час x кв.м))	50,4 на 1 кв.м общей площади застройки	44,5 на 1 кв.м общей площади застройки
Электроснабжение	Средний удельный показатель расхода электроэнергии на 1 кв.м общей площади застройки в функциональной зоне (не более) (кВт/кв.м)	Определяется в зависимости от технологии производства	0,078	

Расчетные показатели максимально допустимого уровня территориальной доступности указанных объектов для населения в отношении территорий, подлежащих комплексному развитию

Социальная инфраструктура	Амбулаторно-поликлинические объекты	Следует размещать на территории предприятия
	Аптеки	
	Столовые, кафетерии, буфеты	
Транспортная инфраструктура	Остановочные пункты наземного городского пассажирского транспорта	Не более 400 м от проходной предприятий в производственных и коммунально-складских зонах
	Въезд на территорию	Не менее двух въездов для предприятий с площадками размером более 5 га

В отношении территориальных зон, для которых установлены виды разрешенного использования земельных участков и объектов капитального строительства с кодами 3.5.1, 4.1, 4.4, 4.5, 4.6, 12.0.1, 12.0.2

Расчетные показатели минимально допустимого уровня обеспеченности территории объектами коммунальной, транспортной, социальной инфраструктур

Транспортная инфраструктура	В соответствии с нормативами		
		Наименование показателя (единицы измерения)	Общественные объекты
Коммунальная инфраструктура	Водопотребление	Усредненные расчетные показатели удельного водопотребления в сутки на 1 кв.м общей площади застройки (литр/(сутки x кв.м))	5
	Водоотведение	Коэффициент стока	0,7
		Объем поверхностных вод, поступающих на очистку (куб.м с 1 га территории)	60
	Теплоснабжение	Средний удельный показатель расхода тепла (отопление, вентиляция, горячее водоснабжение – среднечасовое, не более) (ккал/(час x кв.м))	44,5 на 1 кв.м общей площади застройки
	Электроснабжение	Средний удельный показатель расхода электроэнергии на 1 кв.м общей площади застройки в функциональной зоне (не более) (кВт/кв.м)	0,078

Максимально допустимые уровни территориальной доступности указанных объектов для населения в отношении территорий, подлежащих комплексному развитию, не нормируются.

В отношении территориальных зон, для которых установлены виды разрешенного использования земельных участков и объектов капитального строительства с кодами 2.6, 2.7

Расчетные показатели минимально допустимого уровня обеспеченности территории объектами коммунальной, транспортной, социальной инфраструктур

Социальная инфраструктура	Школа	124 места на 1000 жителей
	Дошкольная образовательная организация	54 места на 1000 жителей
	Поликлиники	17,6 посещений в смену на 1000 жителей
Транспортная инфраструктура	Улично-дорожная сеть	Плотность улично-дорожной сети не менее 2,5 км/кв.км (для плотности застройки 40,0 тыс.кв.м/га)
Коммунальная инфраструктура	Водоснабжение	435 л на 1 жителя в сутки
	Водоотведение Дождевая канализация	310–275 л/сутки на 1 жителя 35–40 куб.м/сут с 1 га территории
	Электроснабжение	20 Вт/кв.м общей площади
	Теплоснабжение	165,0 ккал/час на 1 кв.м общей площади жилых зданий

Расчетные показатели максимально допустимого уровня территориальной доступности указанных объектов для населения в отношении территорий, подлежащих комплексному развитию

Социальная инфраструктура	Школа	Радиус доступности не более 500 м
	Дошкольная образовательная организация	Радиус доступности не более 300 м
	Поликлиники	Транспортная доступность не более 15 мин.
Транспортная инфраструктура	Остановочные пункты скоростного внеуличного общественного транспорта	Пешеходная доступность не более 700 м, транспортная доступность не более 2200 м
	Остановочные пункты наземного городского пассажирского транспорта	Пешеходная доступность от мест проживания не более 400 м

О внесении изменений в постановление Правительства Москвы от 28 марта 2017 г. № 120-ПП

Постановление Правительства Москвы от 10 июля 2024 года № 1541-ПП

В соответствии с Градостроительным кодексом Российской Федерации, Законом города Москвы от 25 июня 2008 г. № 28 «Градостроительный кодекс города Москвы», постановлением Правительства Москвы от 7 апреля 2009 г. № 270-ПП «О создании Городской комиссии по вопросам градостроительства, землепользования и застройки при Правительстве Москвы и об утверждении положений о Городской и окружной комиссиях по вопросам градостроительства, землепользования и застройки при Правительстве Москвы» **Правительство Москвы постановляет:**

1. Внести изменения в постановление Правительства Москвы от 28 марта 2017 г. № 120-ПП «Об утверждении правил землепользования и застройки города Москвы»:

1.1. Карту градостроительного зонирования «Границы территориальных зон и виды разрешенного использования земельных участков и объектов капитального строительства. Поселение Десеновское города Москвы» раздела 1 книги 12 территориальной части правил землеполь-

зования и застройки приложения к постановлению дополнить изображением территориальной зоны согласно приложению 1 к настоящему постановлению.

1.2. Карту градостроительного зонирования «Границы территориальных зон, подзон территориальных зон и предельные параметры разрешенного строительства, реконструкции объектов капитального строительства. Поселение Десеновское города Москвы» раздела 1 книги 12 территориальной части правил землепользования и застройки приложения к постановлению дополнить изображением территориальной зоны согласно приложению 2 к настоящему постановлению.

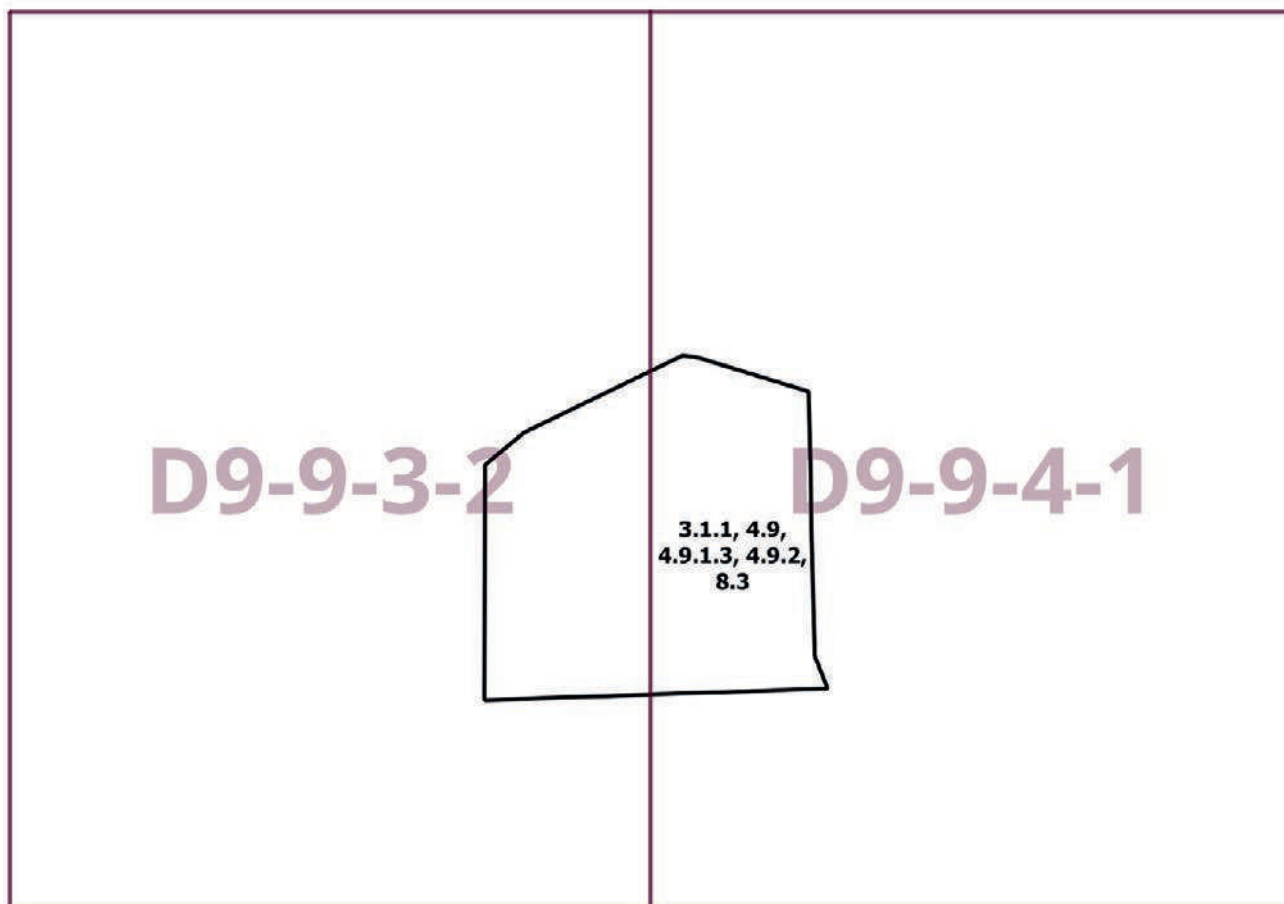
2. Контроль за выполнением настоящего постановления возложить на заместителя Мэра Москвы в Правительстве Москвы по вопросам градостроительной политики и строительства Ефимова В.В.

Мэр Москвы **С.С.Собянин**

Приложение 1
к постановлению Правительства Москвы
от 10 июля 2024 г. № 1541-ПП

**Внесение изменения в приложение к постановлению Правительства Москвы
от 28 марта 2017 г. № 120-ПП**

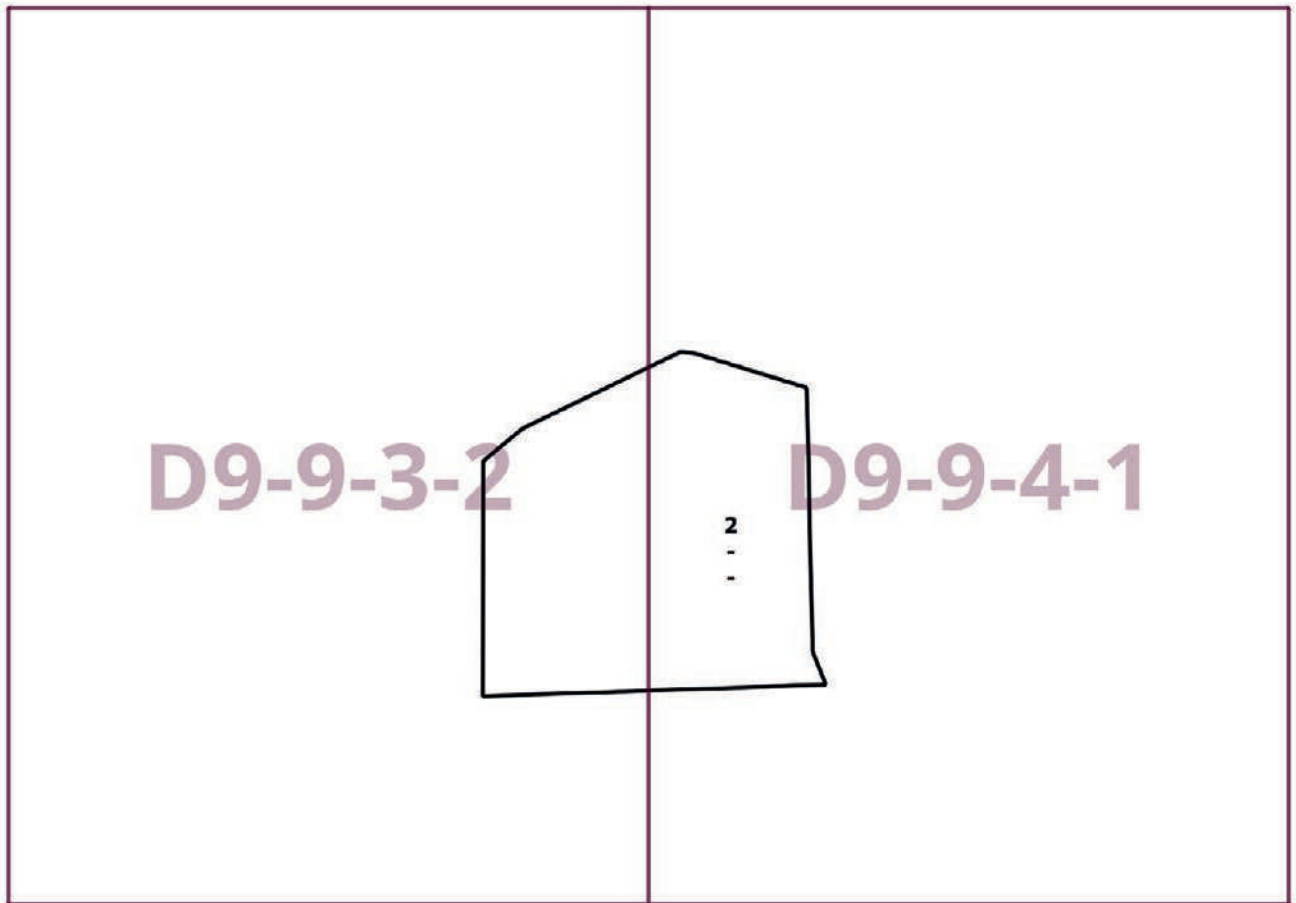
Книга 12
Новомосковский административный округ города Москвы
Карта градостроительного зонирования
Границы территориальных зон и виды разрешенного использования
земельных участков и объектов капитального строительства
поселение Десеновское города Москвы



Приложение 2
к постановлению Правительства Москвы
от 10 июля 2024 г. № 1541-ПП

**Внесение изменения в приложение к постановлению Правительства Москвы
от 28 марта 2017 г. № 120-ПП**

Книга 12
Новомосковский административный округ города Москвы
Карта градостроительного зонирования
Границы территориальных зон, подзон территориальных зон и предельные параметры
разрешенного строительства, реконструкции объектов капитального строительства
поселение Десеновское города Москвы



О внесении изменений в постановление Правительства Москвы от 28 марта 2017 г. № 120-ПП

Постановление Правительства Москвы от 10 июля 2024 года № 1542-ПП

В соответствии с Градостроительным кодексом Российской Федерации, Законом города Москвы от 25 июня 2008 г. № 28 «Градостроительный кодекс города Москвы», постановлениями Правительства Москвы от 7 апреля 2009 г. № 270-ПП «О создании Городской комиссии по вопросам градостроительства, землепользования и застройки при Правительстве Москвы и об утверждении положений о Городской и окружной комиссиях по вопросам градостроительства, землепользования и застройки при Правительстве Москвы», от 22 марта 2022 г. № 438-ПП «О реализации положений пункта 2 статьи 7 Федерального закона от 14 марта 2022 г. № 58-ФЗ «О внесении изменений в отдельные законодательные акты Российской Федерации» **Правительство Москвы постановляет:**

1. Внести изменения в постановление Правительства Москвы от 28 марта 2017 г. № 120-ПП «Об утверждении правил землепользования и застройки города Москвы»:

1.1. Изображение территориальной зоны на карте градостроительного зонирования «Границы территориальных зон и виды разрешенного использования земельных участков и объектов капитального строительства. Южный административный округ города Москвы» раздела 1 книги 7 территориальной части правил землепользования и застройки приложения к постановлению изменить согласно приложению 1 к настоящему постановлению.

1.2. Изображение территориальной зоны на карте градостроительного зонирования «Границы территориальных зон, подзон территориальных зон и предельные параметры разрешенного строительства, реконструкции объектов капитального строительства. Южный административный округ города Москвы» раздела 1 книги 7 территориальной части правил землепользования и застройки приложения к постановлению изменить согласно приложению 2 к настоящему постановлению.

2. Контроль за выполнением настоящего постановления возложить на заместителя Мэра Москвы в Правительстве Москвы по вопросам градостроительной политики и строительства Ефимова В.В.

Мэр Москвы **С.С.Собянин**

Приложение 1
к постановлению Правительства Москвы
от 10 июля 2024 г. № 1542-ПП

**Внесение изменения в приложение к постановлению Правительства Москвы
от 28 марта 2017 г. № 120-ПП**

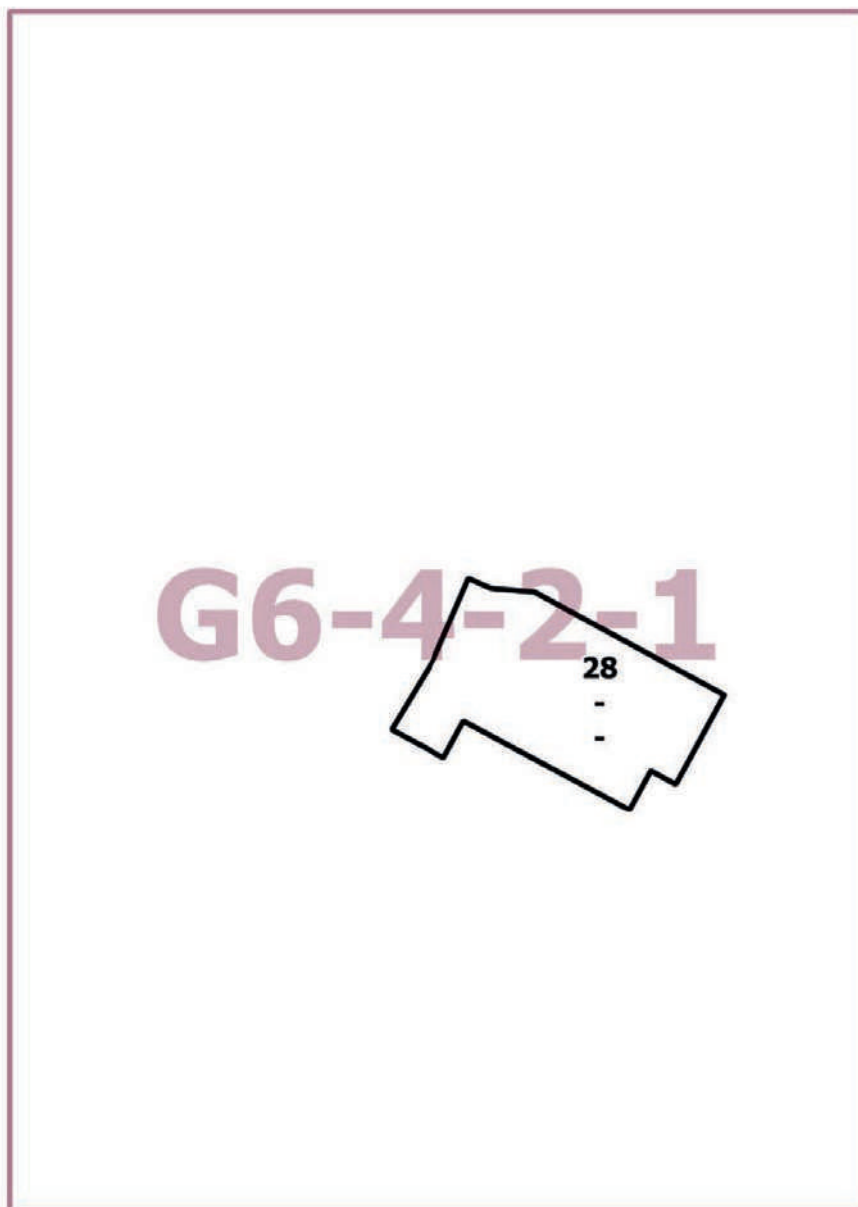
Книга 7
Карта градостроительного зонирования
Границы территориальных зон и виды разрешенного использования
земельных участков и объектов капитального строительства
Южный административный округ города Москвы



Приложение 2
к постановлению Правительства Москвы
от 10 июля 2024 г. № 1542-ПП

**Внесение изменения в приложение к постановлению Правительства Москвы
от 28 марта 2017 г. № 120-ПП**

Книга 7
Карта градостроительного зонирования
Границы территориальных зон, подзон территориальных зон и предельные параметры
разрешенного строительства, реконструкции объектов капитального строительства
Южный административный округ города Москвы



О внесении изменения в постановление Правительства Москвы от 28 марта 2017 г. № 120-ПП

Постановление Правительства Москвы от 10 июля 2024 года № 1543-ПП

В соответствии с Градостроительным кодексом Российской Федерации, Законом города Москвы от 25 июня 2008 г. № 28 «Градостроительный кодекс города Москвы», постановлениями Правительства Москвы от 7 апреля 2009 г. № 270-ПП «О создании Городской комиссии по вопросам градостроительства, землепользования и застройки при Правительстве Москвы и об утверждении положений о Городской и окружной комиссиях по вопросам градостроительства, землепользования и застройки при Правительстве Москвы», от 22 марта 2022 г. № 438-ПП «О реализации положений пункта 2 статьи 7 Федерального закона от 14 марта 2022 г. № 58-ФЗ «О внесении изменений в отдельные законодательные акты Российской Федерации» **Правительство Москвы постановляет:**

1. Внести изменение в постановление Правительства Москвы от 28 марта 2017 г. № 120-ПП «Об утверждении правил землепользования и застройки города Москвы», изменив изображение территориальной зоны на карте градостроительного зонирования «Границы территориальных зон, подзон территориальных зон и предельные параметры разрешенного строительства, реконструкции объектов капитального строительства. Северо-Западный административный округ города Москвы» раздела 1 книги 10 территориальной части правил землепользования и застройки приложения к постановлению согласно приложению к настоящему постановлению.

2. Контроль за выполнением настоящего постановления возложить на заместителя Мэра Москвы в Правительстве Москвы по вопросам градостроительной политики и строительства Ефимова В.В.

Мэр Москвы **С.С.Собянин**

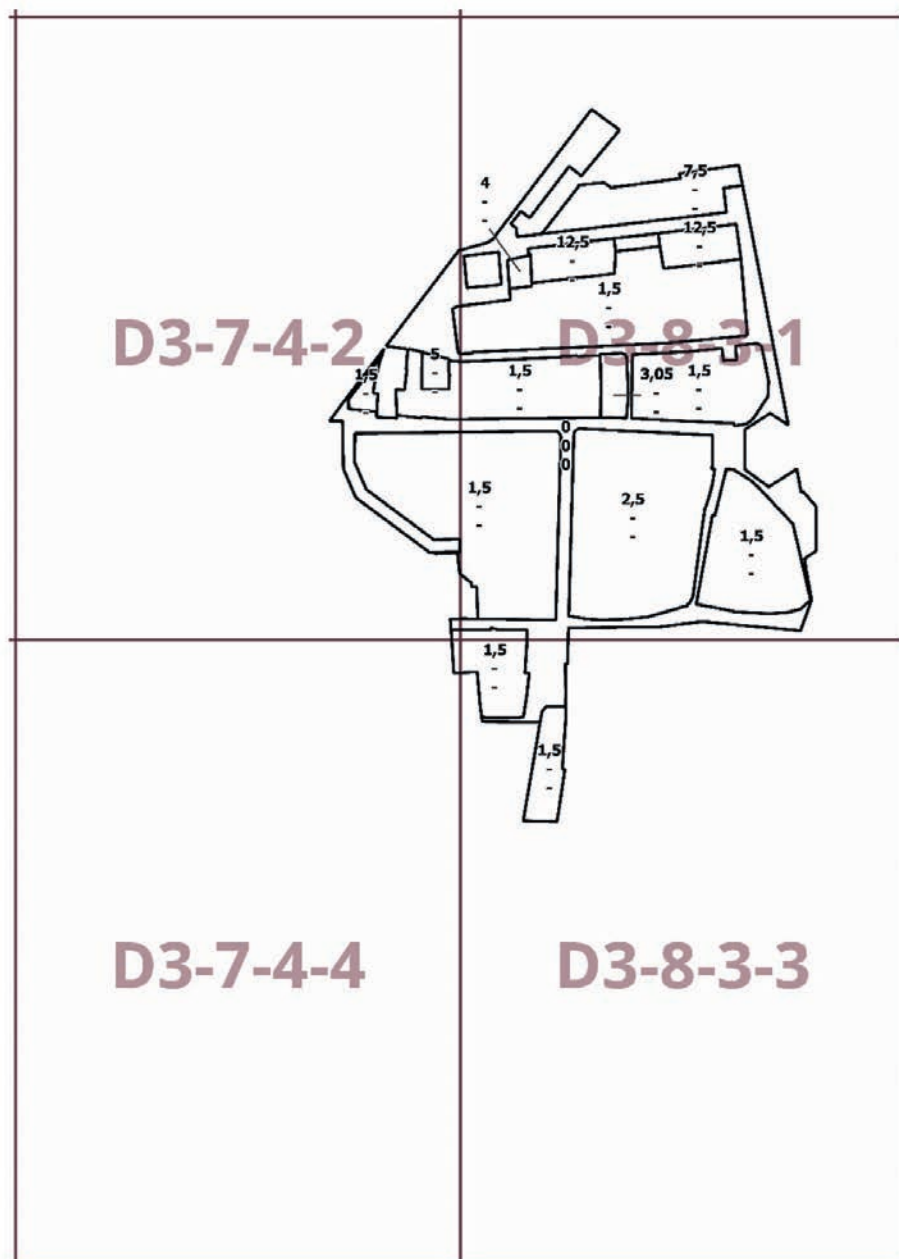
Приложение
к постановлению Правительства Москвы
от 10 июля 2024 г. № 1543-ПП

**Внесение изменения в приложение к постановлению Правительства Москвы
от 28 марта 2017 г. № 120-ПП**

Книга 10

Карта градостроительного зонирования

Границы территориальных зон, подзон территориальных зон и предельные параметры
разрешенного строительства, реконструкции объектов капитального строительства
Северо-Западный административный округ города Москвы



О внесении изменений в постановление Правительства Москвы от 28 марта 2017 г. № 120-ПП

Постановление Правительства Москвы от 10 июля 2024 года № 1544-ПП

В соответствии с Градостроительным кодексом Российской Федерации, Законом города Москвы от 25 июня 2008 г. № 28 «Градостроительный кодекс города Москвы», постановлениями Правительства Москвы от 7 апреля 2009 г. № 270-ПП «О создании Городской комиссии по вопросам градостроительства, землепользования и застройки при Правительстве Москвы и об утверждении положений о Городской и окружной комиссиях по вопросам градостроительства, землепользования и застройки при Правительстве Москвы», от 22 марта 2022 г. № 438-ПП «О реализации положений пункта 2 статьи 7 Федерального закона от 14 марта 2022 г. № 58-ФЗ «О внесении изменений в отдельные законодательные акты Российской Федерации» **Правительство Москвы постановляет:**

1. Внести изменения в постановление Правительства Москвы от 28 марта 2017 г. № 120-ПП «Об утверждении правил землепользования и застройки города Москвы»:

1.1. Карту градостроительного зонирования «Границы территориальных зон и виды разрешенного использования земельных участков и объектов капитального строительства. Поселение Десеновское города Москвы» раздела 1 книги 12 территориальной части правил землепользования и застройки приложения к постановлению дополнить изображением территориальной зоны согласно приложению 1 к настоящему постановлению.

1.2. Карту градостроительного зонирования «Границы территориальных зон, подзон территориальных зон и предельные параметры разрешенного строительства, реконструкции объектов капитального строительства. Поселение Десеновское города Москвы» раздела 1 книги 12 территориальной части правил землепользования и застройки приложения к постановлению дополнить изображением территориальной зоны согласно приложению 2 к настоящему постановлению.

1.3. Подраздел 2.3 раздела 2 книги 12 территориальной части правил землепользования и застройки приложения к постановлению дополнить подразделом в редакции согласно приложению 3 к настоящему постановлению.

1.4. Изображения территорий 114, 115, 116, 117 и 118 на карте градостроительного зонирования «Территории, в границах которых предусматривается осуществление деятельности по комплексному развитию территории» раздела 1 книги 14 территориальной части правил землепользования и застройки приложения к постановлению исключить.

1.5. Подразделы «Пункт 114», «Пункт 115», «Пункт 116», «Пункт 117» и «Пункт 118» раздела 2 книги 14 территориальной части правил землепользования и застройки приложения к постановлению признать утратившими силу.

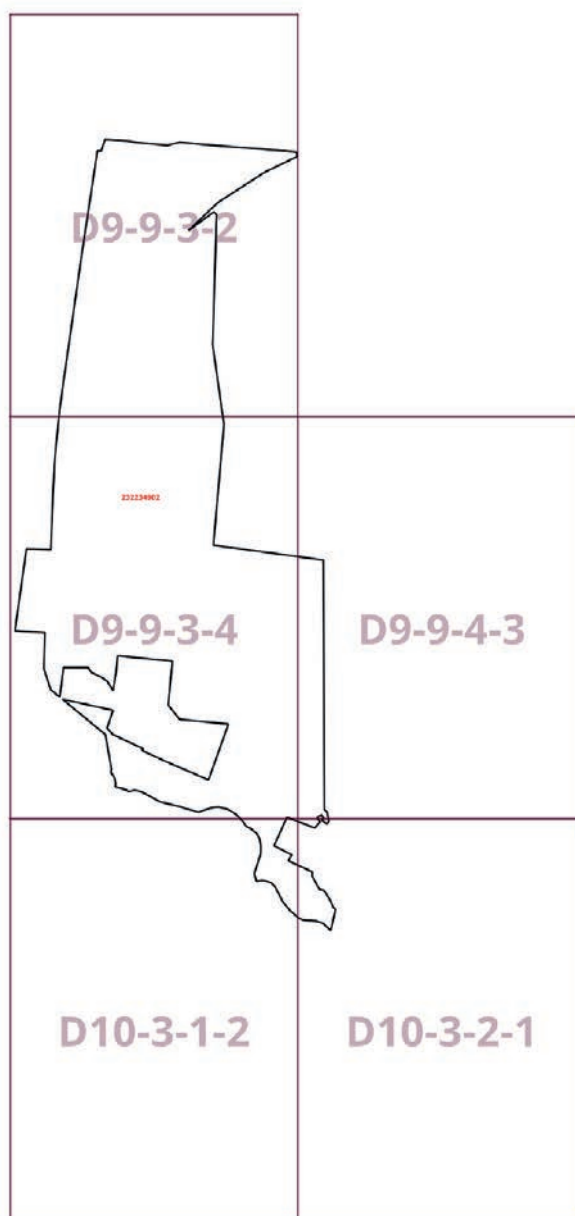
2. Контроль за выполнением настоящего постановления возложить на заместителя Мэра Москвы в Правительстве Москвы по вопросам градостроительной политики и строительства Ефимова В.В.

Мэр Москвы **С.С.Собянин**

Приложение 1
к постановлению Правительства Москвы
от 10 июля 2024 г. № 1544-ПП

**Внесение изменения в приложение к постановлению Правительства Москвы
от 28 марта 2017 г. № 120-ПП**

Книга 12
Новомосковский административный округ города Москвы
Карта градостроительного зонирования
Границы территориальных зон и виды разрешенного использования
земельных участков и объектов капитального строительства
поселение Десеновское города Москвы



Приложение 2
к постановлению Правительства Москвы
от 10 июля 2024 г. № 1544-ПП

**Внесение изменения в приложение к постановлению Правительства Москвы
от 28 марта 2017 г. № 120-ПП**

Книга 12

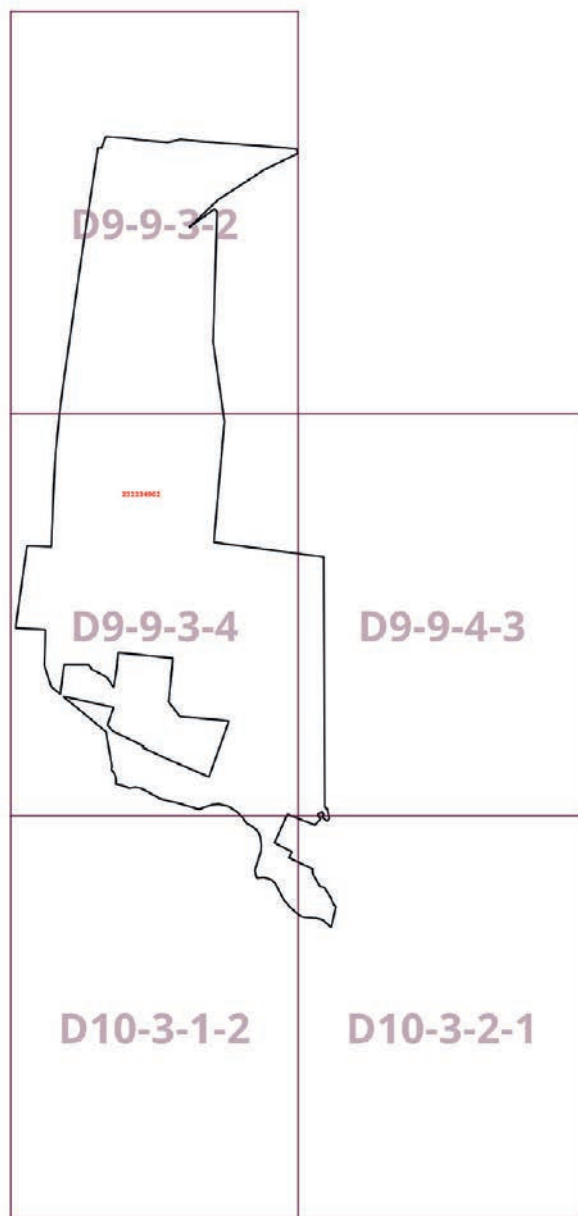
Новомосковский административный округ города Москвы

Карта градостроительного зонирования

Границы территориальных зон, подзон территориальных зон и предельные параметры

разрешенного строительства, реконструкции объектов капитального строительства

поселение Десеновское города Москвы



Приложение 3

к постановлению Правительства Москвы
от 10 июля 2024 г. № 1544-ПП

**Внесение изменения в приложение к постановлению Правительства Москвы
от 28 марта 2017 г. № 120-ПП**

Книга 12

Новомосковский административный округ города Москвы

2.3. на территории поселения Десеновское города Москвы

Пункт 93

Территориальная зона	232234902
Основные виды разрешенного использования	<p>3.1.1. Предоставление коммунальных услуг. 3.2.4. Общежития. 3.3. Бытовое обслуживание. 4.1. Деловое управление. 4.2. Объекты торговли (торговые центры, торгово-развлекательные центры (комплексы)). 4.3. Рынки. 4.4. Магазины. 4.6. Общественное питание. 4.9.1.3. Автомобильные мойки. 4.9.1.4. Ремонт автомобилей. 4.10. Выставочно-ярмарочная деятельность. 6.2.1. Автомобилестроительная промышленность. 6.3. Легкая промышленность. 6.3.1. Фармацевтическая промышленность. 6.4. Пищевая промышленность. 6.5. Нефтехимическая промышленность. 6.6. Строительная промышленность. 6.9. Склад. 6.11. Целлюлозно-бумажная промышленность. 6.12. Научно-производственная деятельность. 12.0.1. Улично-дорожная сеть. 12.0.2. Благоустройство территории</p>
Условно разрешенные виды использования	
Вспомогательные виды	
Максимальный процент застройки (%)	Не установлен
Высота застройки (м)	Не установлена
Плотность застройки (тыс.кв.м/га)	Не установлена
Минимальные и (или) максимальные размеры земельных участков (га)	
Иные показатели	Суммарная поэтажная площадь объектов в габаритах наружных стен – 130 000 кв.м

О внесении изменения в постановление Правительства Москвы от 28 марта 2017 г. № 120-ПП

Постановление Правительства Москвы от 10 июля 2024 года № 1545-ПП

В соответствии с Градостроительным кодексом Российской Федерации, Законом города Москвы от 25 июня 2008 г. № 28 «Градостроительный кодекс города Москвы», постановлением Правительства Москвы от 7 апреля 2009 г. № 270-ПП «О создании Городской комиссии по вопросам градостроительства, землепользования и застройки при Правительстве Москвы и об утверждении положений о Городской и окружной комиссиях по вопросам градостроительства, землепользования и застройки при Правительстве Москвы» **Правительство Москвы постановляет:**

1. Внести изменение в постановление Правительства Москвы от 28 марта 2017 г. № 120-ПП «Об утверждении правил землепользования и застройки города Москвы», изменив изображение территориальной зоны на карте градостроительного зонирования «Границы территориальных зон, подзон территориальных зон и предельные параметры разрешенного строительства, реконструкции объектов капитального строительства. Западный административный округ города Москвы» раздела 1 книги 9 территориальной части правил землепользования и застройки приложения к постановлению согласно приложению к настоящему постановлению.

2. Контроль за выполнением настоящего постановления возложить на заместителя Мэра Москвы в Правительстве Москвы по вопросам градостроительной политики и строительства Ефимова В.В.

Мэр Москвы **С.С.Собянин**

Приложение
к постановлению Правительства Москвы
от 10 июля 2024 г. № 1545-ПП

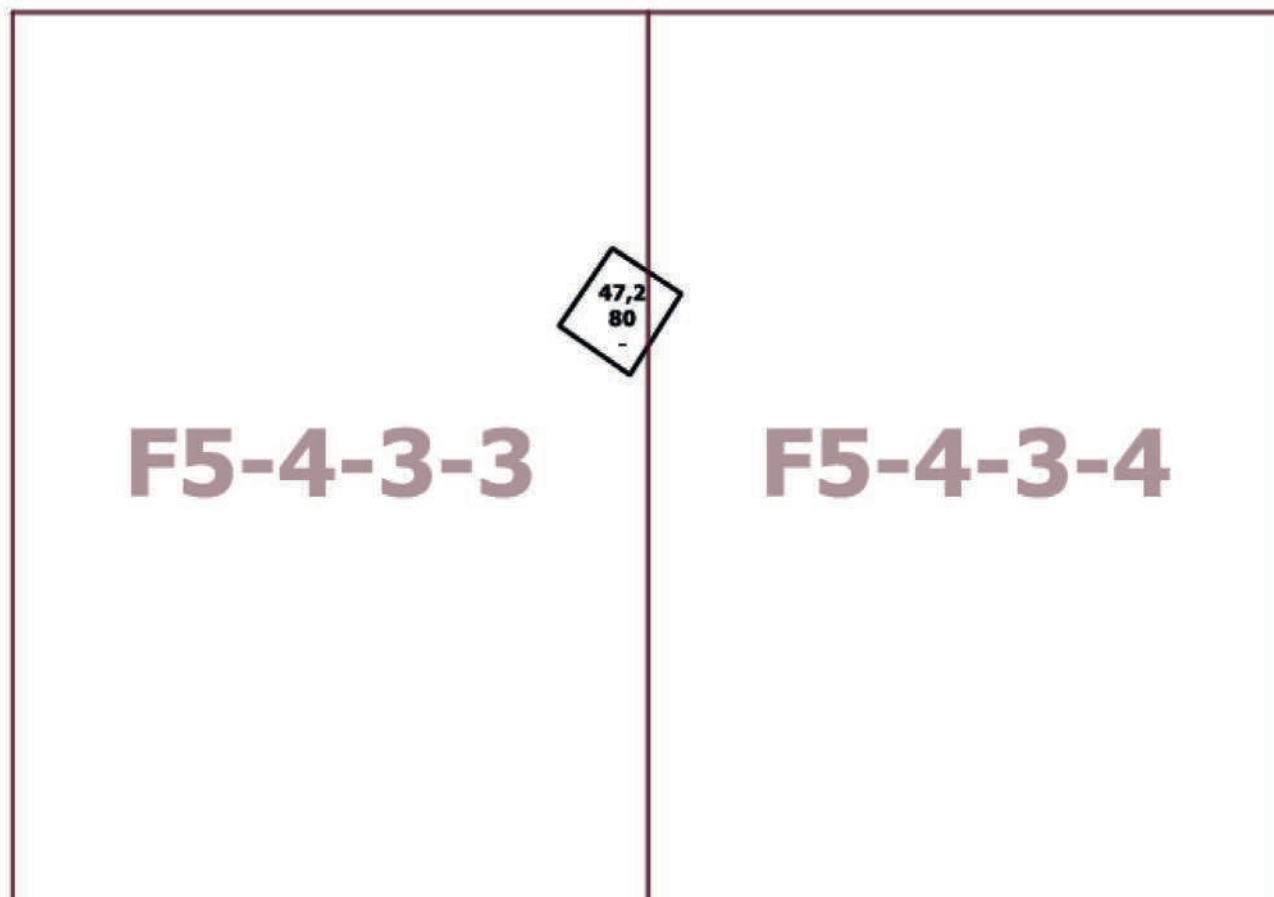
**Внесение изменения в приложение к постановлению Правительства Москвы
от 28 марта 2017 г. № 120-ПП**

Книга 9

Карта градостроительного зонирования

Границы территориальных зон, подзон территориальных зон и предельные параметры
разрешенного строительства, реконструкции объектов капитального строительства

Западный административный округ города Москвы



О внесении изменений в постановление Правительства Москвы от 28 марта 2017 г. № 120-ПП

Постановление Правительства Москвы от 10 июля 2024 года № 1546-ПП

В соответствии с Градостроительным кодексом Российской Федерации, Законом города Москвы от 25 июня 2008 г. № 28 «Градостроительный кодекс города Москвы», постановлениями Правительства Москвы от 7 апреля 2009 г. № 270-ПП «О создании Городской комиссии по вопросам градостроительства, землепользования и застройки при Правительстве Москвы и об утверждении положений о Городской и окружной комиссиях по вопросам градостроительства, землепользования и застройки при Правительстве Москвы», от 22 марта 2022 г. № 438-ПП «О реализации положений пункта 2 статьи 7 Федерального закона от 14 марта 2022 г. № 58-ФЗ «О внесении изменений в отдельные законодательные акты Российской Федерации» **Правительство Москвы постановляет:**

1. Внести изменения в постановление Правительства Москвы от 28 марта 2017 г. № 120-ПП «Об утверждении правил землепользования и застройки города Москвы»:

1.1. Карту градостроительного зонирования «Границы территориальных зон и виды разрешенного использования земельных участков и объектов капитального строительства. Центральный административный округ города Москвы» раздела 1 книги 2 территориальной части правил землепользования и застройки приложения к постановлению дополнить изображением территориальной зоны согласно приложению 1 к настоящему постановлению.

1.2. Карту градостроительного зонирования «Границы территориальных зон, подзон территориальных зон и предельные параметры разрешенного строительства, реконструкции объектов капитального строительства. Центральный административный округ города Москвы» раздела 1 книги 2 территориальной части правил землепользования и застройки приложения к постановлению дополнить изображением территориальной зоны согласно приложению 2 к настоящему постановлению.

2. Контроль за выполнением настоящего постановления возложить на заместителя Мэра Москвы в Правительстве Москвы по вопросам градостроительной политики и строительства Ефимова В.В.

Мэр Москвы **С.С.Собянин**

Приложение 1
к постановлению Правительства Москвы
от 10 июля 2024 г. № 1546-ПП

**Внесение изменения в приложение к постановлению Правительства Москвы
от 28 марта 2017 г. № 120-ПП**

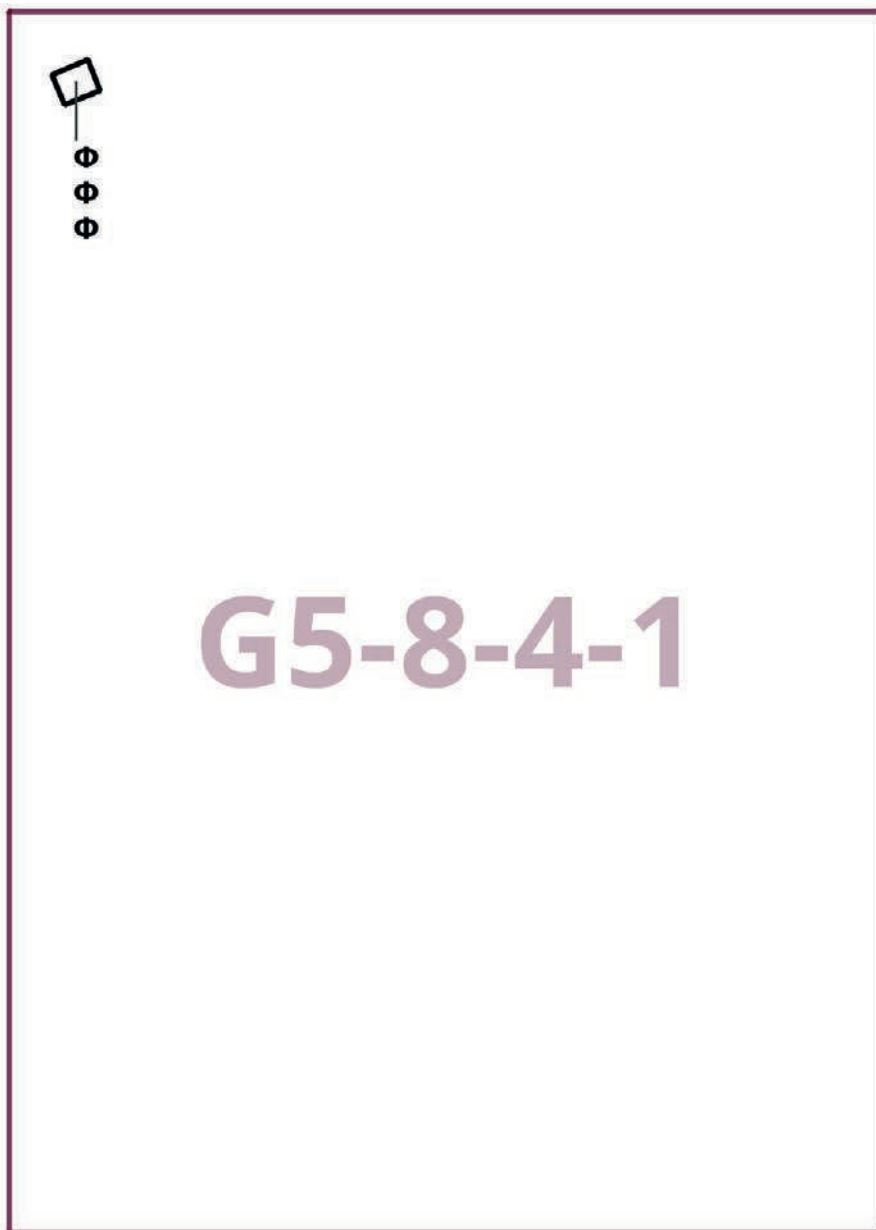
Книга 2
Карта градостроительного зонирования
Границы территориальных зон и виды разрешенного использования
земельных участков и объектов капитального строительства
Центральный административный округ города Москвы



Приложение 2
к постановлению Правительства Москвы
от 10 июля 2024 г. № 1546-ПП

**Внесение изменения в приложение к постановлению Правительства Москвы
от 28 марта 2017 г. № 120-ПП**

Книга 2
Карта градостроительного зонирования
Границы территориальных зон, подзон территориальных зон и предельные параметры
разрешенного строительства, реконструкции объектов капитального строительства
Центральный административный округ города Москвы



О внесении изменений в постановление Правительства Москвы от 28 марта 2017 г. № 120-ПП

Постановление Правительства Москвы от 10 июля 2024 года № 1547-ПП

В соответствии с Градостроительным кодексом Российской Федерации, Законом города Москвы от 25 июня 2008 г. № 28 «Градостроительный кодекс города Москвы», постановлениями Правительства Москвы от 7 апреля 2009 г. № 270-ПП «О создании Городской комиссии по вопросам градостроительства, землепользования и застройки при Правительстве Москвы и об утверждении положений о Городской и окружной комиссиях по вопросам градостроительства, землепользования и застройки при Правительстве Москвы», от 22 марта 2022 г. № 438-ПП «О реализации положений пункта 2 статьи 7 Федерального закона от 14 марта 2022 г. № 58-ФЗ «О внесении изменений в отдельные законодательные акты Российской Федерации» **Правительство Москвы постановляет:**

1. Внести изменения в постановление Правительства Москвы от 28 марта 2017 г. № 120-ПП «Об утверждении правил землепользования и застройки города Москвы»:

1.1. Карту градостроительного зонирования «Границы территориальных зон и виды разрешенного использования земельных участков и объектов капитального строительства. Центральный административный округ города Москвы» раздела 1 книги 2 территориальной части правил землепользования и застройки приложения к постановлению дополнить изображением территориальной зоны согласно приложению 1 к настоящему постановлению.

1.2. Карту градостроительного зонирования «Границы территориальных зон, подзон территориальных зон и предельные параметры разрешенного строительства, реконструкции объектов капитального строительства. Центральный административный округ города Москвы» раздела 1 книги 2 территориальной части правил землепользования и застройки приложения к постановлению дополнить изображением территориальной зоны согласно приложению 2 к настоящему постановлению.


2. Контроль за выполнением настоящего постановления возложить на заместителя Мэра Москвы в Правительстве Москвы по вопросам градостроительной политики и строительства Ефимова В.В.

Мэр Москвы **С.С.Собянин**

Приложение 1
к постановлению Правительства Москвы
от 10 июля 2024 г. № 1547-ПП

**Внесение изменения в приложение к постановлению Правительства Москвы
от 28 марта 2017 г. № 120-ПП**

Книга 2
Карта градостроительного зонирования
Границы территориальных зон и виды разрешенного использования
земельных участков и объектов капитального строительства
Центральный административный округ города Москвы



3.4.1, 4.1

G5-3-3-1

Приложение 2
к постановлению Правительства Москвы
от 10 июля 2024 г. № 1547-ПП


**Внесение изменения в приложение к постановлению Правительства Москвы
от 28 марта 2017 г. № 120-ПП**

Книга 2

Карта градостроительного зонирования

Границы территориальных зон, подзон территориальных зон и предельные параметры
разрешенного строительства, реконструкции объектов капитального строительства

Центральный административный округ города Москвы



О внесении изменений в постановление Правительства Москвы от 28 марта 2017 г. № 120-ПП

Постановление Правительства Москвы от 10 июля 2024 года № 1548-ПП

В соответствии с Градостроительным кодексом Российской Федерации, Законом города Москвы от 25 июня 2008 г. № 28 «Градостроительный кодекс города Москвы», постановлением Правительства Москвы от 7 апреля 2009 г. № 270-ПП «О создании Городской комиссии по вопросам градостроительства, землепользования и застройки при Правительстве Москвы и об утверждении положений о Городской и окружной комиссиях по вопросам градостроительства, землепользования и застройки при Правительстве Москвы» **Правительство Москвы постановляет:**

1. Внести изменения в постановление Правительства Москвы от 28 марта 2017 г. № 120-ПП «Об утверждении правил землепользования и застройки города Москвы»:

1.1. Карту градостроительного зонирования «Границы территориальных зон и виды разрешенного использования земельных участков и объектов капитального строительства. Южный административный округ города Москвы» раздела 1 книги 7 территориальной части правил землепользования и застройки приложения к постановлению дополнить изображением территориальной зоны согласно приложению 1 к настоящему постановлению.

1.2. Карту градостроительного зонирования «Границы территориальных зон, подзон территориальных зон и предельные параметры разрешенного строительства, реконструкции объектов капитального строительства. Южный административный округ города Москвы» раздела 1 книги 7 территориальной части правил землепользования и застройки приложения к постановлению дополнить изображением территориальной зоны согласно приложению 2 к настоящему постановлению.


2. Контроль за выполнением настоящего постановления возложить на заместителя Мэра Москвы в Правительстве Москвы по вопросам градостроительной политики и строительства Ефимова В.В.

Мэр Москвы **С.С.Собянин**

Приложение 1
к постановлению Правительства Москвы
от 10 июля 2024 г. № 1548-ПП

**Внесение изменения в приложение к постановлению Правительства Москвы
от 28 марта 2017 г. № 120-ПП**

Книга 7
Карта градостроительного зонирования
Границы территориальных зон и виды разрешенного использования
земельных участков и объектов капитального строительства
Южный административный округ города Москвы



Приложение 2
к постановлению Правительства Москвы
от 10 июля 2024 г. № 1548-ПП

**Внесение изменения в приложение к постановлению Правительства Москвы
от 28 марта 2017 г. № 120-ПП**

Книга 7
Карта градостроительного зонирования
Границы территориальных зон, подзон территориальных зон и предельные параметры
разрешенного строительства, реконструкции объектов капитального строительства
Южный административный округ города Москвы



О внесении изменения в постановление Правительства Москвы от 28 марта 2017 г. № 120-ПП

Постановление Правительства Москвы от 10 июля 2024 года № 1549-ПП

В соответствии с Градостроительным кодексом Российской Федерации, Законом города Москвы от 25 июня 2008 г. № 28 «Градостроительный кодекс города Москвы», постановлениями Правительства Москвы от 7 апреля 2009 г. № 270-ПП «О создании Городской комиссии по вопросам градостроительства, землепользования и застройки при Правительстве Москвы и об утверждении положений о Городской и окружной комиссиях по вопросам градостроительства, землепользования и застройки при Правительстве Москвы», от 22 марта 2022 г. № 438-ПП «О реализации положений пункта 2 статьи 7 Федерального закона от 14 марта 2022 г. № 58-ФЗ «О внесении изменений в отдельные законодательные акты Российской Федерации» **Правительство Москвы постановляет:**

1. Внести изменение в постановление Правительства Москвы от 28 марта 2017 г. № 120-ПП «Об утверждении правил землепользования и застройки города Москвы», изменив изображение территории на карте градостроительного зонирования «Территории, в границах которых предусматривается осуществление деятельности по комплексному развитию территории» раздела 1 книги 14 территориальной части правил землепользования и застройки приложения к постановлению согласно приложению к настоящему постановлению.

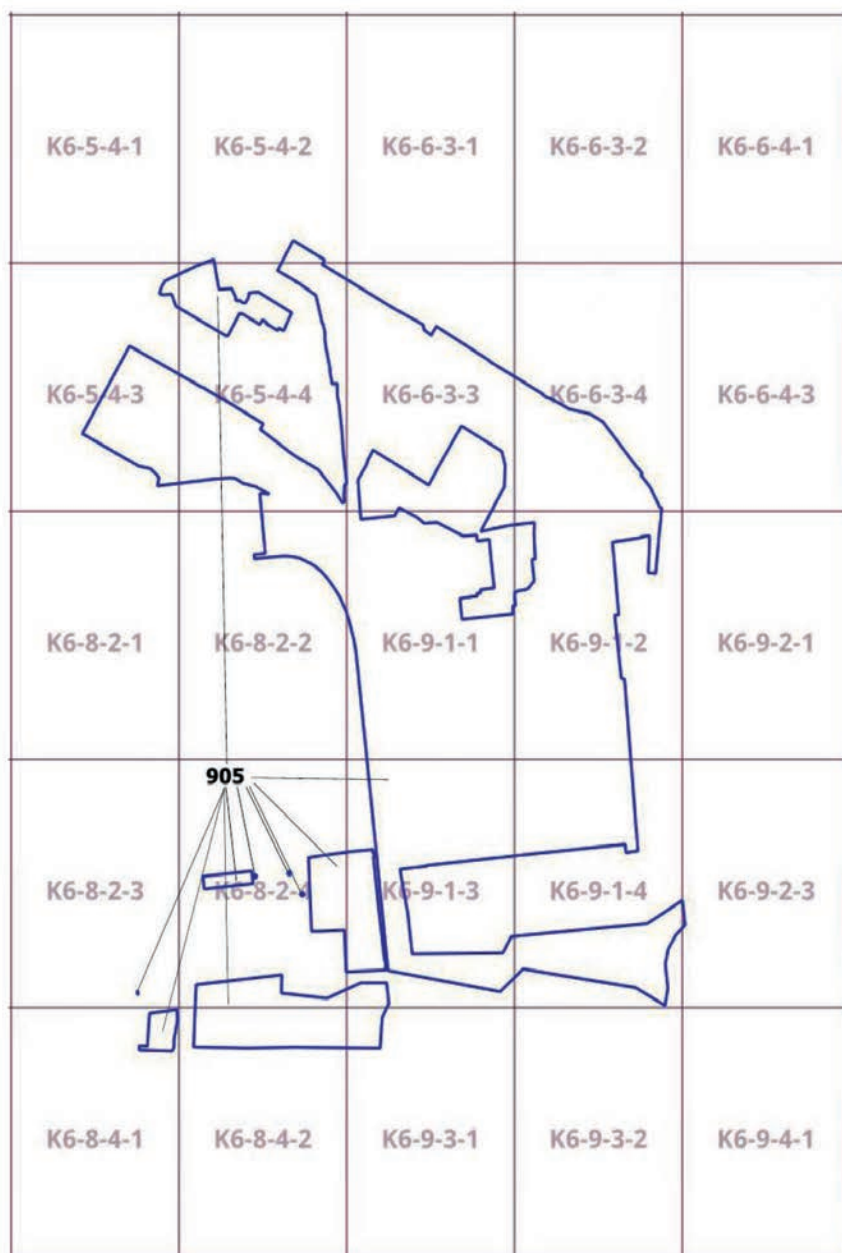
2. Контроль за выполнением настоящего постановления возложить на заместителя Мэра Москвы в Правительстве Москвы по вопросам градостроительной политики и строительства Ефимова В.В.

Мэр Москвы **С.С.Собянин**

Приложение
к постановлению Правительства Москвы
от 10 июля 2024 г. № 1549-ПП

**Внесение изменения в приложение к постановлению Правительства Москвы
от 28 марта 2017 г. № 120-ПП**

Книга 14
Карта градостроительного зонирования
Территории, в границах которых предусматривается осуществление
деятельности по комплексному развитию территории



О внесении изменений в постановление Правительства Москвы от 28 марта 2017 г. № 120-ПП

Постановление Правительства Москвы от 10 июля 2024 года № 1551-ПП

В соответствии с Градостроительным кодексом Российской Федерации, Законом города Москвы от 25 июня 2008 г. № 28 «Градостроительный кодекс города Москвы», постановлениями Правительства Москвы от 7 апреля 2009 г. № 270-ПП «О создании Городской комиссии по вопросам градостроительства, землепользования и застройки при Правительстве Москвы и об утверждении положений о Городской и окружной комиссиях по вопросам градостроительства, землепользования и застройки при Правительстве Москвы», от 22 марта 2022 г. № 438-ПП «О реализации положений пункта 2 статьи 7 Федерального закона от 14 марта 2022 г. № 58-ФЗ «О внесении изменений в отдельные законодательные акты Российской Федерации» **Правительство Москвы постановляет:**

1. Внести изменения в постановление Правительства Москвы от 28 марта 2017 г. № 120-ПП «Об утверждении правил землепользования и застройки города Москвы»:

1.1. Карту градостроительного зонирования «Границы территориальных зон и виды разрешенного использования земельных участков и объектов капитального строительства. Юго-Западный административный округ города Москвы» раздела 1 книги 8 территориальной части правил землепользования и застройки приложения к постановлению дополнить изображением территориальной зоны согласно приложению 1 к настоящему постановлению.

1.2. Карту градостроительного зонирования «Границы территориальных зон, подзон территориальных зон и предельные параметры разрешенного строительства, реконструкции объектов капитального строительства. Юго-Западный административный округ города Москвы» раздела 1 книги 8 территориальной части правил землепользования и застройки приложения к постановлению дополнить изображением территориальной зоны согласно приложению 2 к настоящему постановлению.

1.3. Раздел 2 книги 8 территориальной части правил землепользования и застройки приложения к постановлению дополнить подразделом в редакции согласно приложению 3 к настоящему постановлению.

1.4. Изображение территории на карте градостроительного зонирования «Территории, в границах которых предусматривается осуществление деятельности по комплексному развитию территории» раздела 1 книги 14 территориальной части правил землепользования и застройки приложения к постановлению изменить согласно приложению 4 к настоящему постановлению.

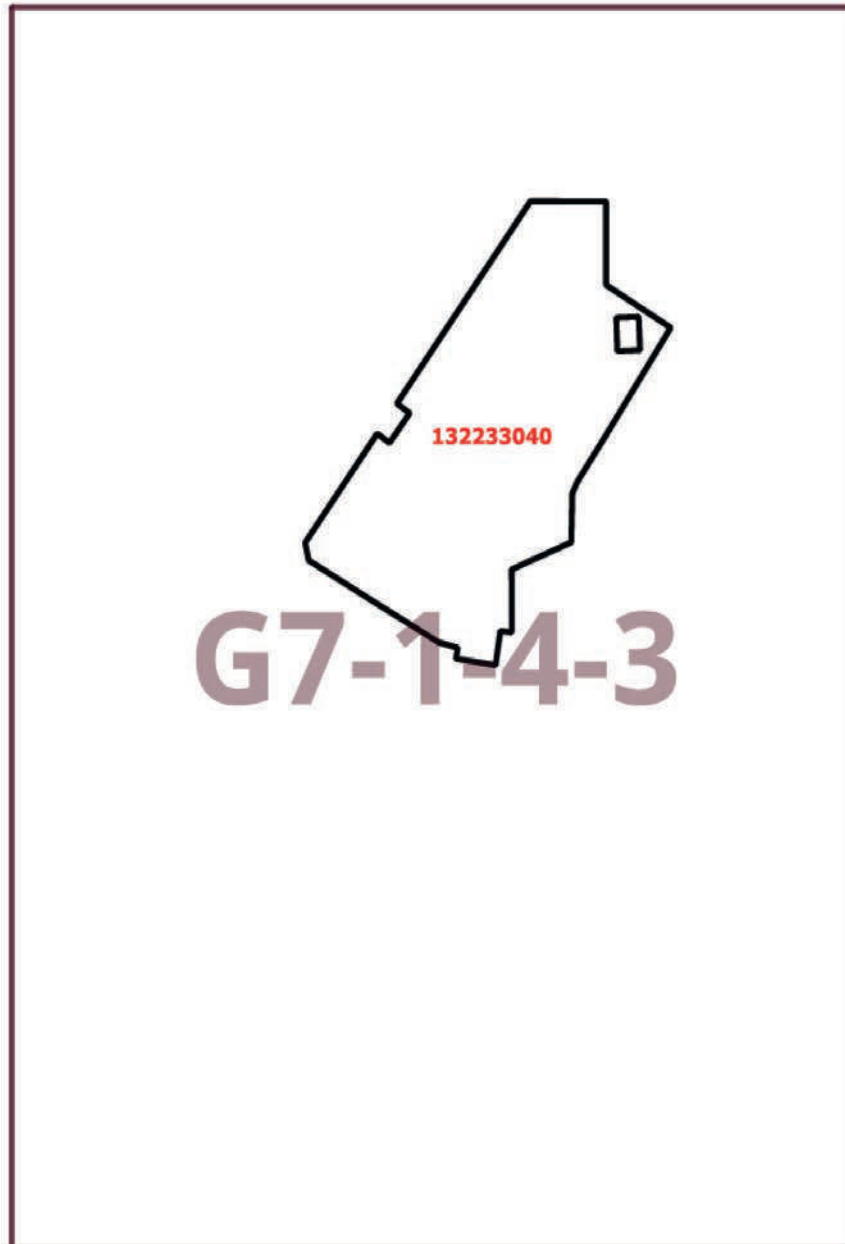
2. Контроль за выполнением настоящего постановления возложить на заместителя Мэра Москвы в Правительстве Москвы по вопросам градостроительной политики и строительства Ефимова В.В.

Мэр Москвы **С.С.Собянин**

Приложение 1
к постановлению Правительства Москвы
от 10 июля 2024 г. № 1551-ПП

Внесение изменения в приложение к постановлению Правительства Москвы
от 28 марта 2017 г. № 120-ПП

Книга 8
Карта градостроительного зонирования
Границы территориальных зон и виды разрешенного использования
земельных участков и объектов капитального строительства
Юго-Западный административный округ города Москвы



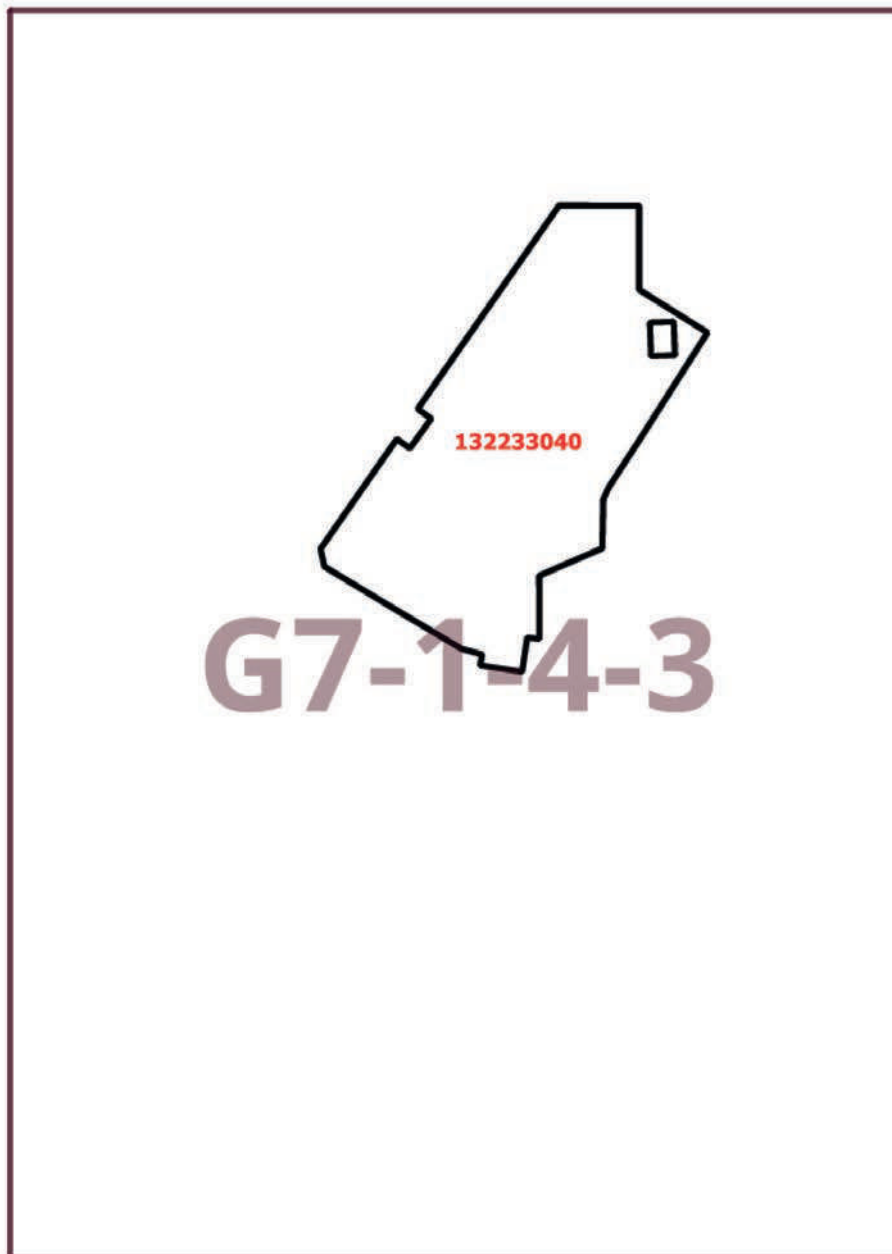
Приложение 2
к постановлению Правительства Москвы
от 10 июля 2024 г. № 1551-ПП

**Внесение изменения в приложение к постановлению Правительства Москвы
от 28 марта 2017 г. № 120-ПП**

Книга 8

Карта градостроительного зонирования

Границы территориальных зон, подзон территориальных зон и предельные параметры
разрешенного строительства, реконструкции объектов капитального строительства
Юго-Западный административный округ города Москвы



Приложение 3

к постановлению Правительства Москвы
от 10 июля 2024 г. № 1551-ПП

**Внесение изменения в приложение к постановлению Правительства Москвы
от 28 марта 2017 г. № 120-ПП**

Книга 8

Юго-Западный административный округ города Москвы

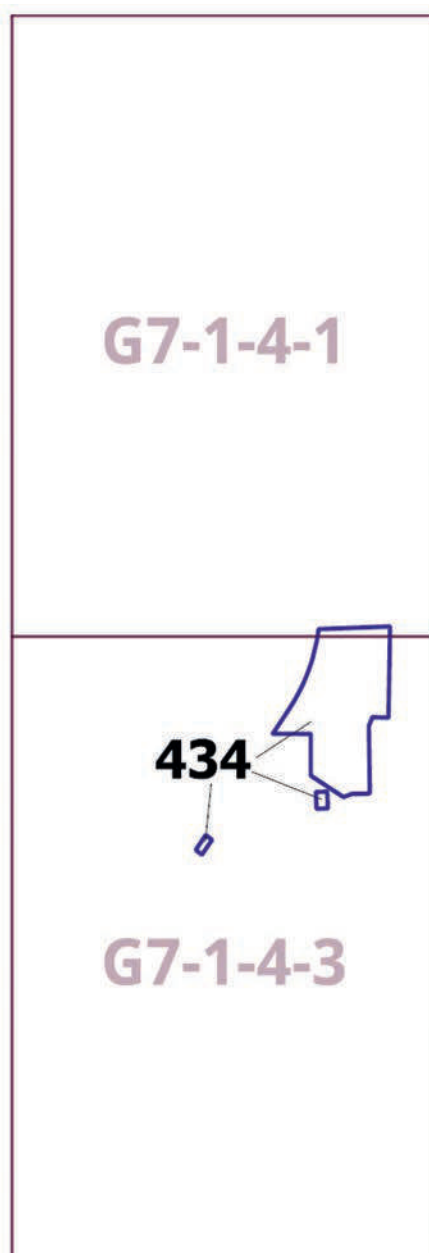
Пункт 526

Территориальная зона	132233040
Основные виды разрешенного использования	4.1. Деловое управление. 4.6. Общественное питание. 4.7. Гостиничное обслуживание
Условно разрешенные виды использования	
Вспомогательные виды	
Максимальный процент застройки (%)	Не установлен
Высота застройки (м)	Не установлена
Плотность застройки (тыс.кв.м/га)	Не установлена
Минимальные и (или) максимальные размеры земельных участков (га)	
Иные показатели	<p>Объект по адресу: ул. Большая Юшуньская, влд. 1А, корпус 1 – суммарная поэтажная площадь объекта в габаритах наружных стен – 18 135 кв.м, в том числе новое строительство – 210,5 кв.м.</p> <p>Объект по адресу: ул. Большая Юшуньская, влд. 1А, корпус 5 – суммарная поэтажная площадь объекта в габаритах наружных стен – 5 738 кв.м, в том числе новое строительство – 347 кв.м.</p> <p>Общая площадь иных существующих строений – по существующему положению.</p> <p>Предельное количество этажей или предельная высота зданий, строений, сооружений:</p> <ul style="list-style-type: none"> – объект по адресу: ул. Большая Юшуньская, влд. 1А, корпус 1 – не установлено; – объект по адресу: ул. Большая Юшуньская, влд. 1А, корпус 5 – не установлено; – иных существующих строений – по существующему положению

Приложение 4
к постановлению Правительства Москвы
от 10 июля 2024 г. № 1551-ПП

**Внесение изменения в приложение к постановлению Правительства Москвы
от 28 марта 2017 г. № 120-ПП**

Книга 14
Карта градостроительного зонирования
Территории, в границах которых предусматривается осуществление
деятельности по комплексному развитию территории



О внесении изменения в постановление Правительства Москвы от 28 марта 2017 г. № 120-ПП

Постановление Правительства Москвы от 10 июля 2024 года № 1552-ПП

В соответствии с Градостроительным кодексом Российской Федерации, Законом города Москвы от 25 июня 2008 г. № 28 «Градостроительный кодекс города Москвы», постановлениями Правительства Москвы от 7 апреля 2009 г. № 270-ПП «О создании Городской комиссии по вопросам градостроительства, землепользования и застройки при Правительстве Москвы и об утверждении положений о Городской и окружной комиссиях по вопросам градостроительства, землепользования и застройки при Правительстве Москвы», от 22 марта 2022 г. № 438-ПП «О реализации положений пункта 2 статьи 7 Федерального закона от 14 марта 2022 г. № 58-ФЗ «О внесении изменений в отдельные законодательные акты Российской Федерации» **Правительство Москвы постановляет:**

1. Внести изменение в постановление Правительства Москвы от 28 марта 2017 г. № 120-ПП «Об утверждении правил землепользования и застройки города Москвы», изменив изображение территории на карте градостроительного зонирования «Территории, в границах которых предусматривается осуществление деятельности по комплексному развитию территории» раздела 1 книги 14 территориальной части правил землепользования и застройки приложения к постановлению согласно приложению к настоящему постановлению.

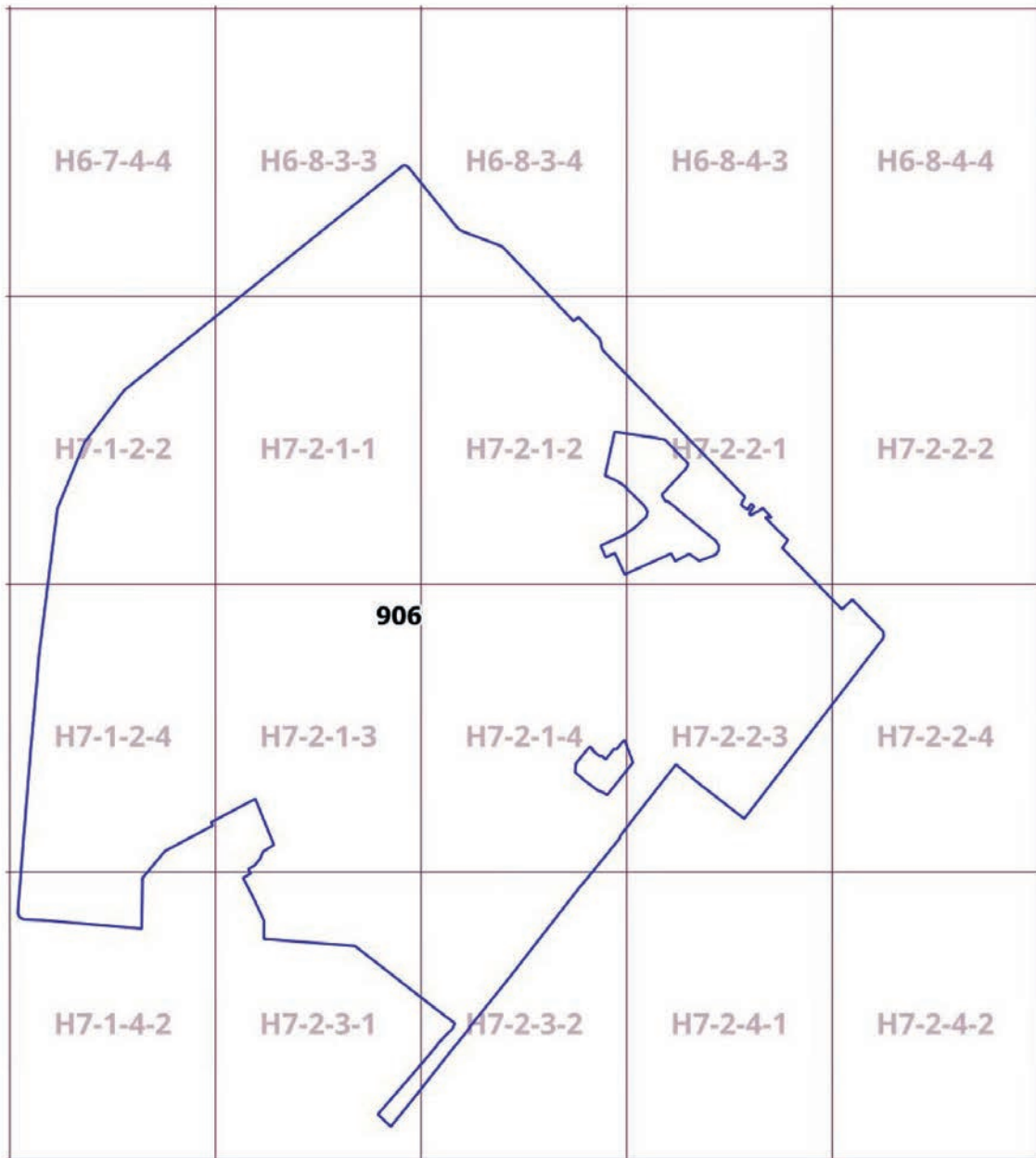
2. Контроль за выполнением настоящего постановления возложить на заместителя Мэра Москвы в Правительстве Москвы по вопросам градостроительной политики и строительства Ефимова В.В.

Мэр Москвы **С.С.Собянин**

Приложение
к постановлению Правительства Москвы
от 10 июля 2024 г. № 1552-ПП

**Внесение изменения в приложение к постановлению Правительства Москвы
от 28 марта 2017 г. № 120-ПП**

Книга 14
Карта градостроительного зонирования
Территории, в границах которых предусматривается осуществление
деятельности по комплексному развитию территории



О внесении изменений в постановление Правительства Москвы от 28 марта 2017 г. № 120-ПП

Постановление Правительства Москвы от 10 июля 2024 года № 1553-ПП

В соответствии с Градостроительным кодексом Российской Федерации, Законом города Москвы от 25 июня 2008 г. № 28 «Градостроительный кодекс города Москвы», постановлениями Правительства Москвы от 7 апреля 2009 г. № 270-ПП «О создании Городской комиссии по вопросам градостроительства, землепользования и застройки при Правительстве Москвы и об утверждении положений о Городской и окружной комиссиях по вопросам градостроительства, землепользования и застройки при Правительстве Москвы», от 22 марта 2022 г. № 438-ПП «О реализации положений пункта 2 статьи 7 Федерального закона от 14 марта 2022 г. № 58-ФЗ «О внесении изменений в отдельные законодательные акты Российской Федерации» **Правительство Москвы постановляет:**

1. Внести изменения в постановление Правительства Москвы от 28 марта 2017 г. № 120-ПП «Об утверждении правил землепользования и застройки города Москвы»:

1.1. Изображение территориальной зоны на карте градостроительного зонирования «Границы территориальных зон и виды разрешенного использования земельных участков и объектов капитального строительства. Центральный административный округ города Москвы» раздела 1 книги 2 территориальной части правил землепользования и застройки приложения к постановлению изменить согласно приложению 1 к настоящему постановлению.

1.2. Изображение территориальной зоны на карте градостроительного зонирования «Границы территориальных зон, подзон территориальных зон и предельные параметры разрешенного строительства, реконструкции объектов капитального строительства. Центральный административный округ города Москвы» раздела 1 книги 2 территориальной части правил землепользования и застройки приложения к постановлению изменить согласно приложению 2 к настоящему постановлению.

2. Контроль за выполнением настоящего постановления возложить на заместителя Мэра Москвы в Правительстве Москвы по вопросам градостроительной политики и строительства Ефимова В.В.

Мэр Москвы **С.С.Собянин**

Приложение 1
к постановлению Правительства Москвы
от 10 июля 2024 г. № 1553-ПП

**Внесение изменения в приложение к постановлению Правительства Москвы
от 28 марта 2017 г. № 120-ПП**

Книга 2
Карта градостроительного зонирования
Границы территориальных зон и виды разрешенного использования
земельных участков и объектов капитального строительства
Центральный административный округ города Москвы



G5-6-3-1

Приложение 2
к постановлению Правительства Москвы
от 10 июля 2024 г. № 1553-ПП

**Внесение изменения в приложение к постановлению Правительства Москвы
от 28 марта 2017 г. № 120-ПП**

Книга 2
Карта градостроительного зонирования
Границы территориальных зон, подзон территориальных зон и предельные параметры
разрешенного строительства, реконструкции объектов капитального строительства
Центральный административный округ города Москвы



О внесении изменений в постановление Правительства Москвы от 28 марта 2017 г. № 120-ПП

Постановление Правительства Москвы от 10 июля 2024 года № 1554-ПП

В соответствии с Градостроительным кодексом Российской Федерации, Законом города Москвы от 25 июня 2008 г. № 28 «Градостроительный кодекс города Москвы», постановлениями Правительства Москвы от 7 апреля 2009 г. № 270-ПП «О создании Городской комиссии по вопросам градостроительства, землепользования и застройки при Правительстве Москвы и об утверждении положений о Городской и окружной комиссиях по вопросам градостроительства, землепользования и застройки при Правительстве Москвы», от 22 марта 2022 г. № 438-ПП «О реализации положений пункта 2 статьи 7 Федерального закона от 14 марта 2022 г. № 58-ФЗ «О внесении изменений в отдельные законодательные акты Российской Федерации» **Правительство Москвы постановляет:**

1. Внести изменения в постановление Правительства Москвы от 28 марта 2017 г. № 120-ПП «Об утверждении правил землепользования и застройки города Москвы»:

1.1. Изображение территориальной зоны на карте градостроительного зонирования «Границы территориальных зон и виды разрешенного использования земельных участков и объектов капитального строительства. Западный административный округ города Москвы» раздела 1 книги 9 территориальной части правил землепользования и застройки приложения к постановлению изменить согласно приложению 1 к настоящему постановлению.

1.2. Изображение территориальной зоны на карте градостроительного зонирования «Границы территориальных зон, подзон территориальных зон и предельные параметры разрешенного строительства, реконструкции объектов капитального строительства. Западный административный округ города Москвы» раздела 1 книги 9 территориальной части правил землепользования и застройки приложения к постановлению изменить согласно приложению 2 к настоящему постановлению.

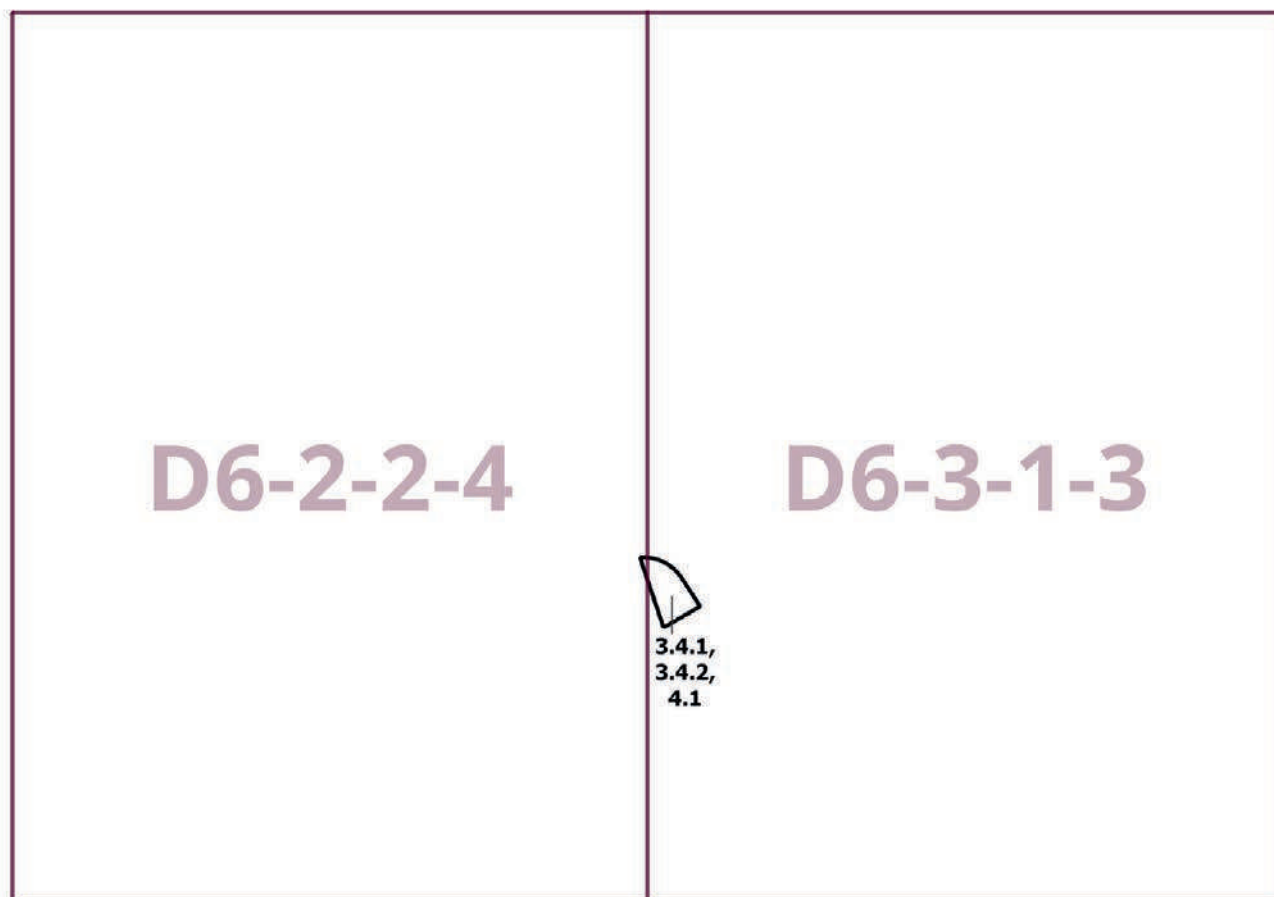
2. Контроль за выполнением настоящего постановления возложить на заместителя Мэра Москвы в Правительстве Москвы по вопросам градостроительной политики и строительства Ефимова В.В.

Мэр Москвы **С.С.Собянин**

Приложение 1
к постановлению Правительства Москвы
от 10 июля 2024 г. № 1554-ПП

**Внесение изменения в приложение к постановлению Правительства Москвы
от 28 марта 2017 г. № 120-ПП**

Книга 9
Карта градостроительного зонирования
Границы территориальных зон и виды разрешенного использования
земельных участков и объектов капитального строительства
Западный административный округ города Москвы



Приложение 2
к постановлению Правительства Москвы
от 10 июля 2024 г. № 1554-ПП

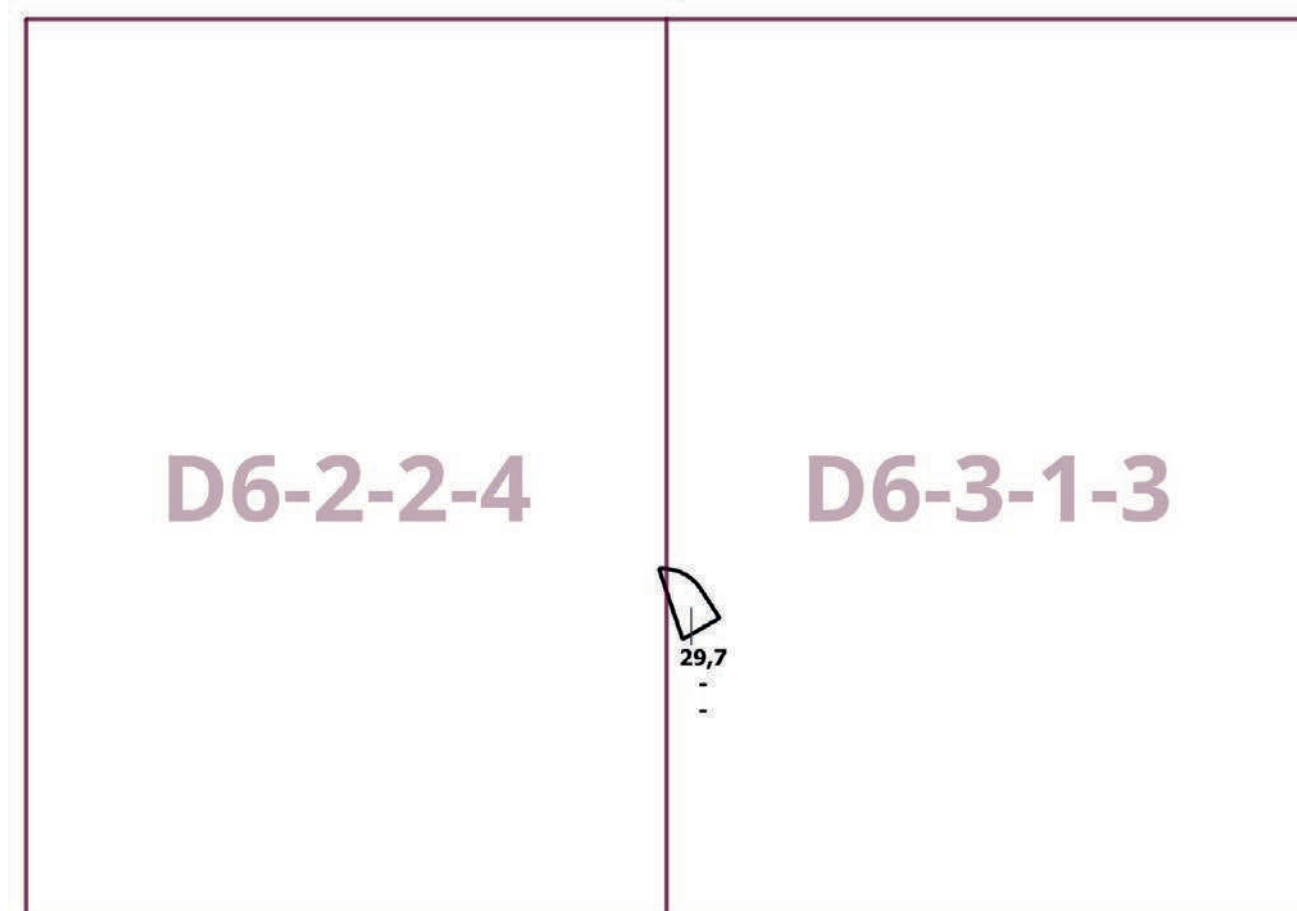
**Внесение изменения в приложение к постановлению Правительства Москвы
от 28 марта 2017 г. № 120-ПП**

Книга 9

Карта градостроительного зонирования

Границы территориальных зон, подзон территориальных зон и предельные параметры
разрешенного строительства, реконструкции объектов капитального строительства

Западный административный округ города Москвы



О внесении изменений в постановление Правительства Москвы от 28 марта 2017 г. № 120-ПП

Постановление Правительства Москвы от 10 июля 2024 года № 1555-ПП

В соответствии с Градостроительным кодексом Российской Федерации, Законом города Москвы от 25 июня 2008 г. № 28 «Градостроительный кодекс города Москвы», постановлением Правительства Москвы от 7 апреля 2009 г. № 270-ПП «О создании Городской комиссии по вопросам градостроительства, землепользования и застройки при Правительстве Москвы и об утверждении положений о Городской и окружной комиссиях по вопросам градостроительства, землепользования и застройки при Правительстве Москвы» **Правительство Москвы постановляет:**

1. Внести изменения в постановление Правительства Москвы от 28 марта 2017 г. № 120-ПП «Об утверждении правил землепользования и застройки города Москвы»:

1.1. Карту градостроительного зонирования «Границы территориальных зон и виды разрешенного использования земельных участков и объектов капитального строительства. Юго-Западный административный округ города Москвы» раздела 1 книги 8 территориальной части правил землепользования и застройки приложения к постановлению дополнить изображением территориальной зоны согласно приложению 1 к настоящему постановлению.

1.2. Карту градостроительного зонирования «Границы территориальных зон, подзон территориальных зон и предельные параметры разрешенного строительства, реконструкции объектов капитального строительства. Юго-Западный административный округ города Москвы» раздела 1 книги 8 территориальной части правил землепользования и застройки приложения к постановлению дополнить изображением территориальной зоны согласно приложению 2 к настоящему постановлению.

2. Контроль за выполнением настоящего постановления возложить на заместителя Мэра Москвы в Правительстве Москвы по вопросам градостроительной политики и строительства Ефимова В.В.

Мэр Москвы **С.С.Собянин**

Приложение 1
к постановлению Правительства Москвы
от 10 июля 2024 г. № 1555-ПП

**Внесение изменения в приложение к постановлению Правительства Москвы
от 28 марта 2017 г. № 120-ПП**


Книга 8
Карта градостроительного зонирования
Границы территориальных зон и виды разрешенного использования
земельных участков и объектов капитального строительства
Юго-Западный административный округ города Москвы



Приложение 2
к постановлению Правительства Москвы
от 10 июля 2024 г. № 1555-ПП

**Внесение изменения в приложение к постановлению Правительства Москвы
от 28 марта 2017 г. № 120-ПП**

Книга 8
Карта градостроительного зонирования
Границы территориальных зон, подзон территориальных зон и предельные параметры
разрешенного строительства, реконструкции объектов капитального строительства
Юго-Западный административный округ города Москвы



О внесении изменений в постановление Правительства Москвы от 28 марта 2017 г. № 120-ПП

Постановление Правительства Москвы от 10 июля 2024 года № 1556-ПП

В соответствии с Градостроительным кодексом Российской Федерации, Законом города Москвы от 25 июня 2008 г. № 28 «Градостроительный кодекс города Москвы», постановлениями Правительства Москвы от 7 апреля 2009 г. № 270-ПП «О создании Городской комиссии по вопросам градостроительства, землепользования и застройки при Правительстве Москвы и об утверждении положений о Городской и окружной комиссиях по вопросам градостроительства, землепользования и застройки при Правительстве Москвы», от 22 марта 2022 г. № 438-ПП «О реализации положений пункта 2 статьи 7 Федерального закона от 14 марта 2022 г. № 58-ФЗ «О внесении изменений в отдельные законодательные акты Российской Федерации» **Правительство Москвы постановляет:**

1. Внести изменения в постановление Правительства Москвы от 28 марта 2017 г. № 120-ПП «Об утверждении правил землепользования и застройки города Москвы»:

1.1. Изображение территориальной зоны на карте градостроительного зонирования «Границы территориальных зон и виды разрешенного использования земельных участков и объектов капитального строительства. Восточный административный округ города Москвы» раздела 1 книги 5 территориальной части правил землепользования и застройки приложения к постановлению изменить согласно приложению 1 к настоящему постановлению.

1.2. Изображение территориальной зоны на карте градостроительного зонирования «Границы территориальных зон, подзон территориальных зон и предельные параметры разрешенного строительства, реконструкции объектов капитального строительства. Восточный административный округ города Москвы» раздела 1 книги 5 территориальной части правил землепользования и застройки приложения к постановлению изменить согласно приложению 2 к настоящему постановлению.

1.3. Подраздел «Пункт 25» раздела 2 книги 5 территориальной части правил землепользования и застройки приложения к постановлению признать утратившим силу.


2. Контроль за выполнением настоящего постановления возложить на заместителя Мэра Москвы в Правительстве Москвы по вопросам градостроительной политики и строительства Ефимова В.В.

Мэр Москвы **С.С.Собянин**

Приложение 1
к постановлению Правительства Москвы
от 10 июля 2024 г. № 1556-ПП

Внесение изменения в приложение к постановлению Правительства Москвы
от 28 марта 2017 г. № 120-ПП


Книга 5
Карта градостроительного зонирования
Границы территориальных зон и виды разрешенного использования
земельных участков и объектов капитального строительства
Восточный административный округ города Москвы



Приложение 2
к постановлению Правительства Москвы
от 10 июля 2024 г. № 1556-ПП

**Внесение изменения в приложение к постановлению Правительства Москвы
от 28 марта 2017 г. № 120-ПП**

Книга 5
Карта градостроительного зонирования
Границы территориальных зон, подзон территориальных зон и предельные параметры
разрешенного строительства, реконструкции объектов капитального строительства
Восточный административный округ города Москвы



О внесении изменений в постановление Правительства Москвы от 28 марта 2017 г. № 120-ПП

Постановление Правительства Москвы от 10 июля 2024 года № 1557-ПП

В соответствии с Градостроительным кодексом Российской Федерации, Законом города Москвы от 25 июня 2008 г. № 28 «Градостроительный кодекс города Москвы», постановлениями Правительства Москвы от 7 апреля 2009 г. № 270-ПП «О создании Городской комиссии по вопросам градостроительства, землепользования и застройки при Правительстве Москвы и об утверждении положений о Городской и окружной комиссиях по вопросам градостроительства, землепользования и застройки при Правительстве Москвы», от 22 марта 2022 г. № 438-ПП «О реализации положений пункта 2 статьи 7 Федерального закона от 14 марта 2022 г. № 58-ФЗ «О внесении изменений в отдельные законодательные акты Российской Федерации» **Правительство Москвы постановляет:**

1. Внести изменения в постановление Правительства Москвы от 28 марта 2017 г. № 120-ПП «Об утверждении правил землепользования и застройки города Москвы»:

1.1. Карту градостроительного зонирования «Границы территориальных зон и виды разрешенного использования земельных участков и объектов капитального строительства. Поселение Краснопахорское города Москвы» раздела 1 книги 13 территориальной части правил землепользования и застройки приложения к постановлению дополнить изображением территориальной зоны согласно приложению 1 к настоящему постановлению.

1.2. Карту градостроительного зонирования «Границы территориальных зон, подзон территориальных зон и предельные параметры разрешенного строительства, реконструкции объектов капитального строительства. Поселение Краснопахорское города Москвы» раздела 1 книги 13 территориальной части правил землепользования и застройки приложения к постановлению дополнить изображением территориальной зоны согласно приложению 2 к настоящему постановлению.

2. Контроль за выполнением настоящего постановления возложить на заместителя Мэра Москвы в Правительстве Москвы по вопросам градостроительной политики и строительства Ефимова В.В.

Мэр Москвы **С.С.Собянин**

Приложение 1
к постановлению Правительства Москвы
от 10 июля 2024 г. № 1557-ПП

**Внесение изменения в приложение к постановлению Правительства Москвы
от 28 марта 2017 г. № 120-ПП**

Книга 13
Троицкий административный округ города Москвы
Карта градостроительного зонирования
Границы территориальных зон и виды разрешенного использования
земельных участков и объектов капитального строительства
поселение Краснопахорское города Москвы

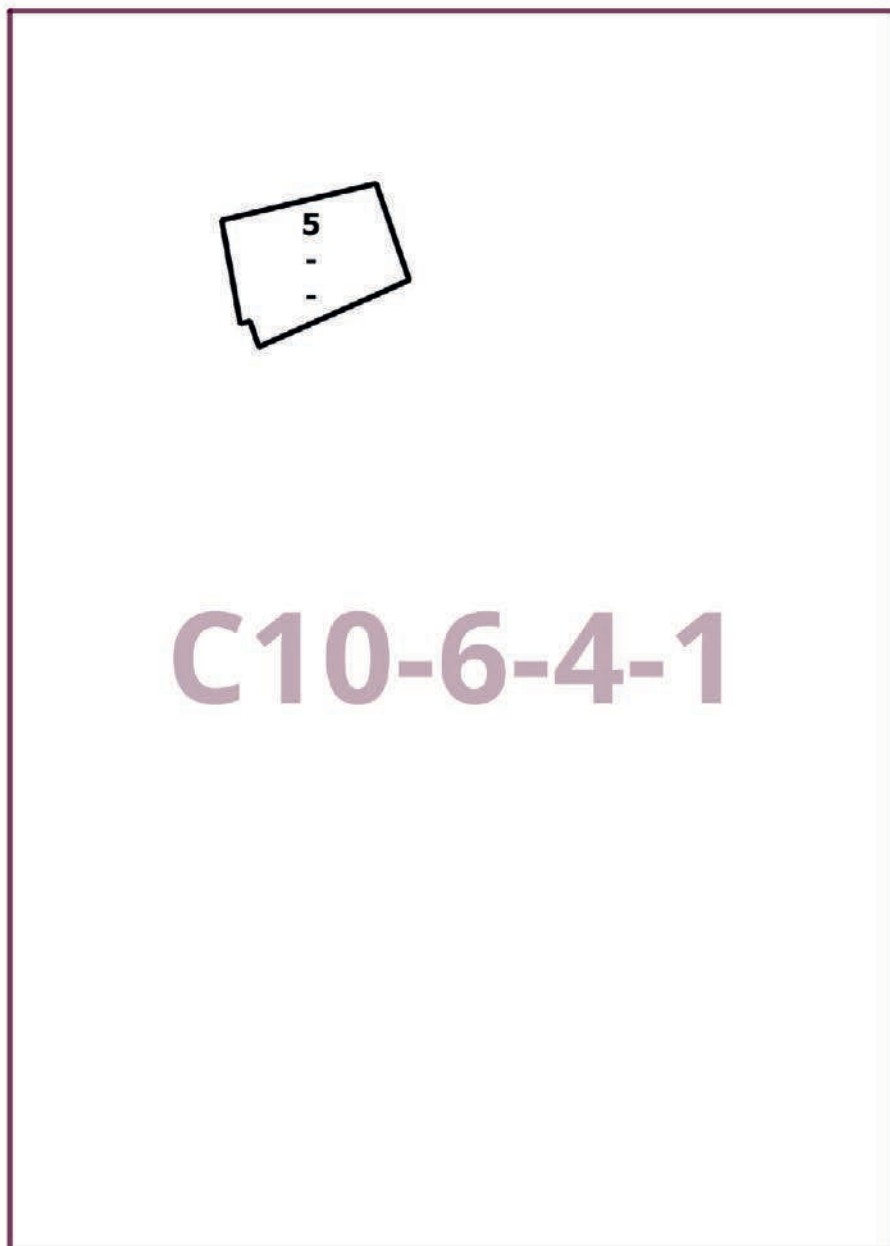


C10-6-4-1

Приложение 2
к постановлению Правительства Москвы
от 10 июля 2024 г. № 1557-ПП

**Внесение изменения в приложение к постановлению Правительства Москвы
от 28 марта 2017 г. № 120-ПП**

Книга 13
Троицкий административный округ города Москвы
Карта градостроительного зонирования
Границы территориальных зон, подзон территориальных зон и предельные параметры
разрешенного строительства, реконструкции объектов капитального строительства
поселение Краснопахорское города Москвы



О внесении изменений в постановление Правительства Москвы от 28 марта 2017 г. № 120-ПП

Постановление Правительства Москвы от 10 июля 2024 года № 1558-ПП

В соответствии с Градостроительным кодексом Российской Федерации, Законом города Москвы от 25 июня 2008 г. № 28 «Градостроительный кодекс города Москвы», постановлениями Правительства Москвы от 7 апреля 2009 г. № 270-ПП «О создании Городской комиссии по вопросам градостроительства, землепользования и застройки при Правительстве Москвы и об утверждении положений о Городской и окружной комиссиях по вопросам градостроительства, землепользования и застройки при Правительстве Москвы», от 22 марта 2022 г. № 438-ПП «О реализации положений пункта 2 статьи 7 Федерального закона от 14 марта 2022 г. № 58-ФЗ «О внесении изменений в отдельные законодательные акты Российской Федерации» **Правительство Москвы постановляет:**

1. Внести изменения в постановление Правительства Москвы от 28 марта 2017 г. № 120-ПП «Об утверждении правил землепользования и застройки города Москвы»:

1.1. Карту градостроительного зонирования «Границы территориальных зон и виды разрешенного использования земельных участков и объектов капитального строительства. Центральный административный округ города Москвы» раздела 1 книги 2 территориальной части правил землепользования и застройки приложения к постановлению дополнить изображением территориальной зоны согласно приложению 1 к настоящему постановлению.

1.2. Карту градостроительного зонирования «Границы территориальных зон, подзон территориальных зон и предельные параметры разрешенного строительства, реконструкции объектов капитального строительства. Центральный административный округ города Москвы» раздела 1 книги 2 территориальной части правил землепользования и застройки приложения к постановлению дополнить изображением территориальной зоны согласно приложению 2 к настоящему постановлению.


2. Контроль за выполнением настоящего постановления возложить на заместителя Мэра Москвы в Правительстве Москвы по вопросам градостроительной политики и строительства Ефимова В.В.

Мэр Москвы **С.С.Собянин**

Приложение 1
к постановлению Правительства Москвы
от 10 июля 2024 г. № 1558-ПП

**Внесение изменения в приложение к постановлению Правительства Москвы
от 28 марта 2017 г. № 120-ПП**

Книга 2
Карта градостроительного зонирования
Границы территориальных зон и виды разрешенного использования
земельных участков и объектов капитального строительства
Центральный административный округ города Москвы

3.8.1 

G5-5-2-3

Приложение 2
к постановлению Правительства Москвы
от 10 июля 2024 г. № 1558-ПП


**Внесение изменения в приложение к постановлению Правительства Москвы
от 28 марта 2017 г. № 120-ПП**

Книга 2

Карта градостроительного зонирования

Границы территориальных зон, подзон территориальных зон и предельные параметры
разрешенного строительства, реконструкции объектов капитального строительства

Центральный административный округ города Москвы



О внесении изменений в постановление Правительства Москвы от 28 марта 2017 г. № 120-ПП

Постановление Правительства Москвы от 10 июля 2024 года № 1559-ПП

В соответствии с Градостроительным кодексом Российской Федерации, Законом города Москвы от 25 июня 2008 г. № 28 «Градостроительный кодекс города Москвы», постановлениями Правительства Москвы от 7 апреля 2009 г. № 270-ПП «О создании Городской комиссии по вопросам градостроительства, землепользования и застройки при Правительстве Москвы и об утверждении положений о Городской и окружной комиссиях по вопросам градостроительства, землепользования и застройки при Правительстве Москвы», от 22 марта 2022 г. № 438-ПП «О реализации положений пункта 2 статьи 7 Федерального закона от 14 марта 2022 г. № 58-ФЗ «О внесении изменений в отдельные законодательные акты Российской Федерации» **Правительство Москвы постановляет:**

1. Внести изменения в постановление Правительства Москвы от 28 марта 2017 г. № 120-ПП «Об утверждении правил землепользования и застройки города Москвы»:

1.1. Карту градостроительного зонирования «Границы территориальных зон и виды разрешенного использования земельных участков и объектов капитального строительства. Поселение Роговское города Москвы» раздела 1 книги 13 территориальной части правил землепользования и застройки приложения к постановлению дополнить изображениями территориальных зон согласно приложению 1 к настоящему постановлению.

1.2. Карту градостроительного зонирования «Границы территориальных зон, подзон территориальных зон и предельные параметры разрешенного строительства, реконструкции объектов капитального строительства. Поселение Роговское города Москвы» раздела 1 книги 13 территориальной части правил землепользования и застройки приложения к постановлению дополнить изображениями территориальных зон согласно приложению 2 к настоящему постановлению.

2. Контроль за выполнением настоящего постановления возложить на заместителя Мэра Москвы в Правительстве Москвы по вопросам градостроительной политики и строительства Ефимова В.В.

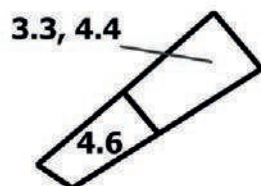
Мэр Москвы **С.С.Собянин**

Приложение 1
к постановлению Правительства Москвы
от 10 июля 2024 г. № 1559-ПП

**Внесение изменений в приложение к постановлению Правительства Москвы
от 28 марта 2017 г. № 120-ПП**

Книга 13
Троицкий административный округ города Москвы
Карта градостроительного зонирования
Границы территориальных зон и виды разрешенного использования
земельных участков и объектов капитального строительства
поселение Роговское города Москвы

У13-9-4-2

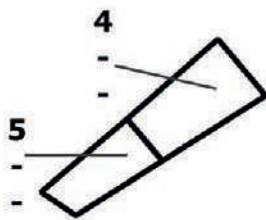


Приложение 2
к постановлению Правительства Москвы
от 10 июля 2024 г. № 1559-ПП

**Внесение изменений в приложение к постановлению Правительства Москвы
от 28 марта 2017 г. № 120-ПП**

Книга 13
Троицкий административный округ города Москвы
Карта градостроительного зонирования
Границы территориальных зон, подзон территориальных зон и предельные параметры
разрешенного строительства, реконструкции объектов капитального строительства
поселение Роговское города Москвы

У13-9-4-2



О внесении изменения в постановление Правительства Москвы от 28 марта 2017 г. № 120-ПП

Постановление Правительства Москвы от 10 июля 2024 года № 1560-ПП

В соответствии с Градостроительным кодексом Российской Федерации, Законом города Москвы от 25 июня 2008 г. № 28 «Градостроительный кодекс города Москвы», постановлениями Правительства Москвы от 7 апреля 2009 г. № 270-ПП «О создании Городской комиссии по вопросам градостроительства, землепользования и застройки при Правительстве Москвы и об утверждении положений о Городской и окружной комиссиях по вопросам градостроительства, землепользования и застройки при Правительстве Москвы», от 22 марта 2022 г. № 438-ПП «О реализации положений пункта 2 статьи 7 Федерального закона от 14 марта 2022 г. № 58-ФЗ «О внесении изменений в отдельные законодательные акты Российской Федерации» **Правительство Москвы постановляет:**

1. Внести изменение в постановление Правительства Москвы от 28 марта 2017 г. № 120-ПП «Об утверждении правил землепользования и застройки города Москвы», изменив изображение территориальной зоны на карте градостроительного зонирования «Границы территориальных зон и виды разрешенного использования земельных участков и объектов капитального строительства». Юго-Западный административный округ города Москвы» раздела 1 книги 8 территориальной части правил землепользования и застройки приложения к постановлению согласно приложению к настоящему постановлению.

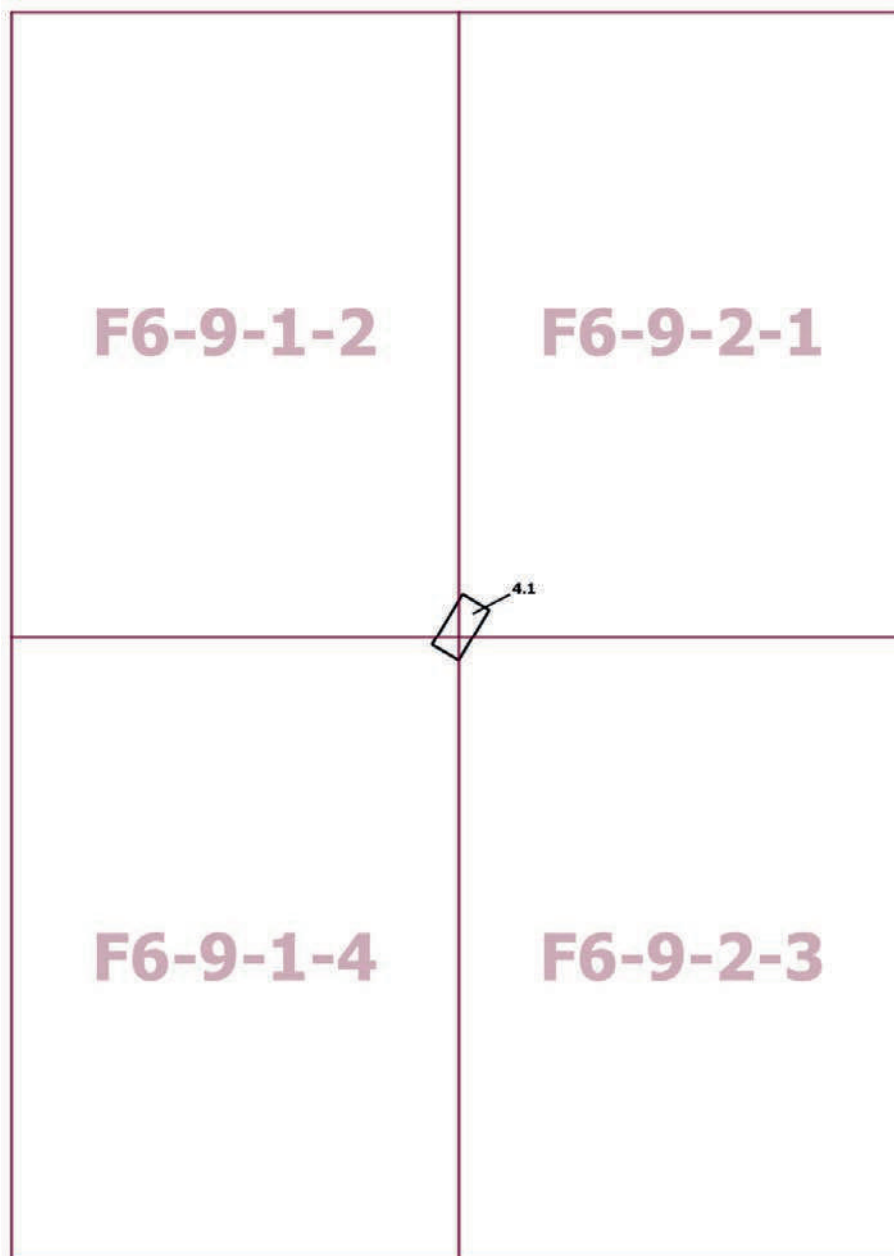
2. Контроль за выполнением настоящего постановления возложить на заместителя Мэра Москвы в Правительстве Москвы по вопросам градостроительной политики и строительства Ефимова В.В.

Мэр Москвы **С.С.Собянин**

Приложение
к постановлению Правительства Москвы
от 10 июля 2024 г. № 1560-ПП

**Внесение изменения в приложение к постановлению Правительства Москвы
от 28 марта 2017 г. № 120-ПП**

Книга 8
Карта градостроительного зонирования
Границы территориальных зон и виды разрешенного использования
земельных участков и объектов капитального строительства
Юго-Западный административный округ города Москвы



О внесении изменений в постановление Правительства Москвы от 28 марта 2017 г. № 120-ПП

Постановление Правительства Москвы от 10 июля 2024 года № 1561-ПП

В соответствии с Градостроительным кодексом Российской Федерации, Законом города Москвы от 25 июня 2008 г. № 28 «Градостроительный кодекс города Москвы», постановлениями Правительства Москвы от 7 апреля 2009 г. № 270-ПП «О создании Городской комиссии по вопросам градостроительства, землепользования и застройки при Правительстве Москвы и об утверждении положений о Городской и окружной комиссиях по вопросам градостроительства, землепользования и застройки при Правительстве Москвы», от 22 марта 2022 г. № 438-ПП «О реализации положений пункта 2 статьи 7 Федерального закона от 14 марта 2022 г. № 58-ФЗ «О внесении изменений в отдельные законодательные акты Российской Федерации» **Правительство Москвы постановляет:**

1. Внести изменения в постановление Правительства Москвы от 28 марта 2017 г. № 120-ПП «Об утверждении правил землепользования и застройки города Москвы»:

1.1. Изображение территориальной зоны на карте градостроительного зонирования «Границы территориальных зон и виды разрешенного использования земельных участков и объектов капитального строительства. Юго-Западный административный округ города Москвы» раздела 1 книги 8 территориальной части правил землепользования и застройки приложения к постановлению изменить согласно приложению 1 к настоящему постановлению.

1.2. Изображение территориальной зоны на карте градостроительного зонирования «Границы территориальных зон и виды разрешенного использования земельных участков и объектов капитального строительства. Поселение Сосенское города Москвы» раздела 1 книги 12 территориальной части правил землепользования и застройки приложения к постановлению изменить согласно приложению 2 к настоящему постановлению.

1.3. Изображение территориальной зоны на карте градостроительного зонирования «Границы территориальных зон, подзон территориальных зон и предельные параметры разрешенного строительства, реконструкции объектов капитального строительства. Юго-Западный административный округ города Москвы» раздела 1 книги 8 территориальной части правил землепользования и застройки приложения к постановлению изменить согласно приложению 3 к настоящему постановлению.

1.4. Изображение территориальной зоны на карте градостроительного зонирования «Границы территориальных зон, подзон территориальных зон и предельные параметры разрешенного строительства, реконструкции объектов капитального строительства. Поселение Сосенское города Москвы» раздела 1 книги 12 территориальной части правил землепользования и застройки приложения к постановлению изменить согласно приложению 4 к настоящему постановлению.

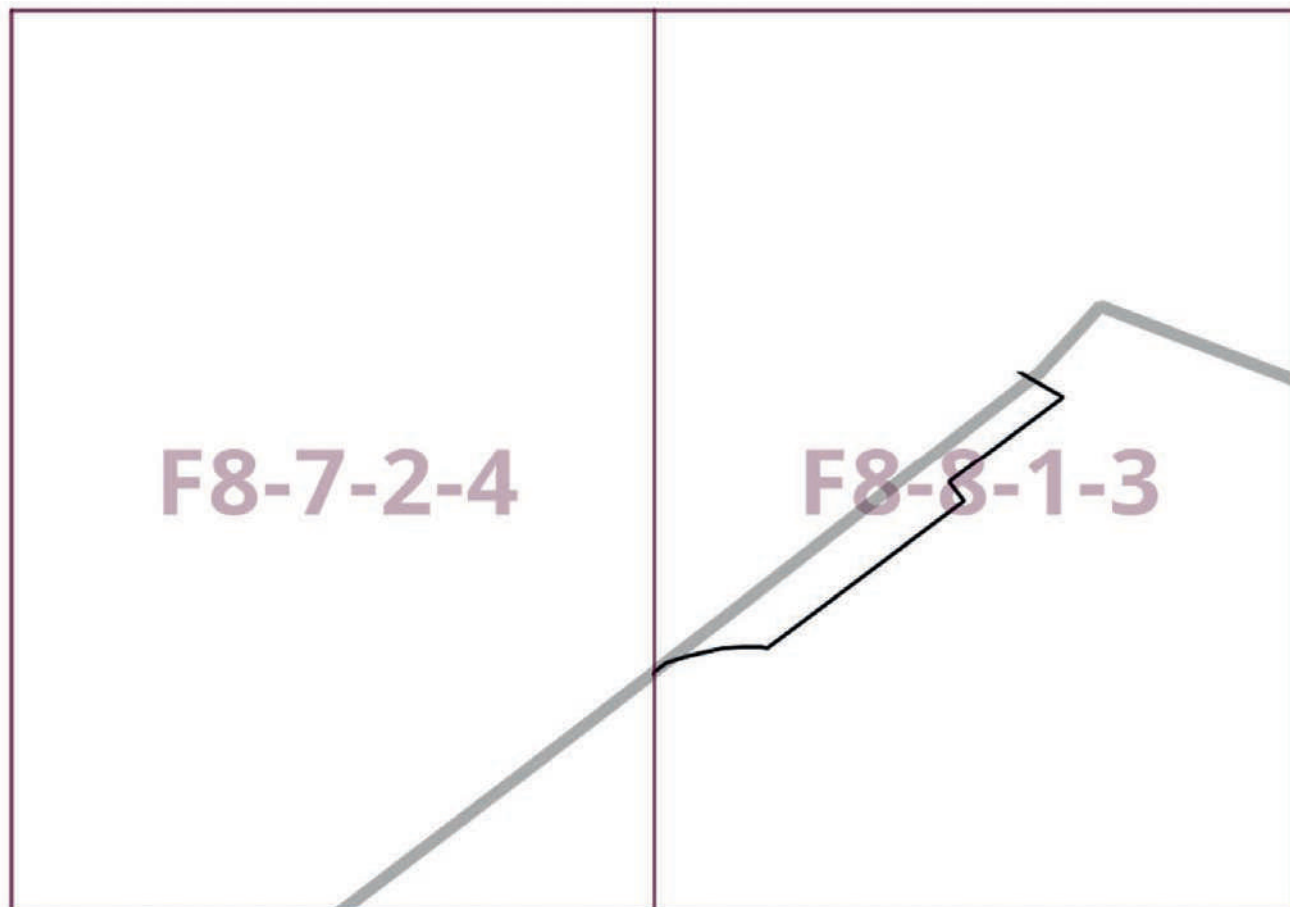
2. Контроль за выполнением настоящего постановления возложить на заместителя Мэра Москвы в Правительстве Москвы по вопросам градостроительной политики и строительства Ефимова В.В.

Мэр Москвы **С.С.Собянин**

Приложение 1
к постановлению Правительства Москвы
от 10 июля 2024 г. № 1561-ПП

**Внесение изменения в приложение к постановлению Правительства Москвы
от 28 марта 2017 г. № 120-ПП**

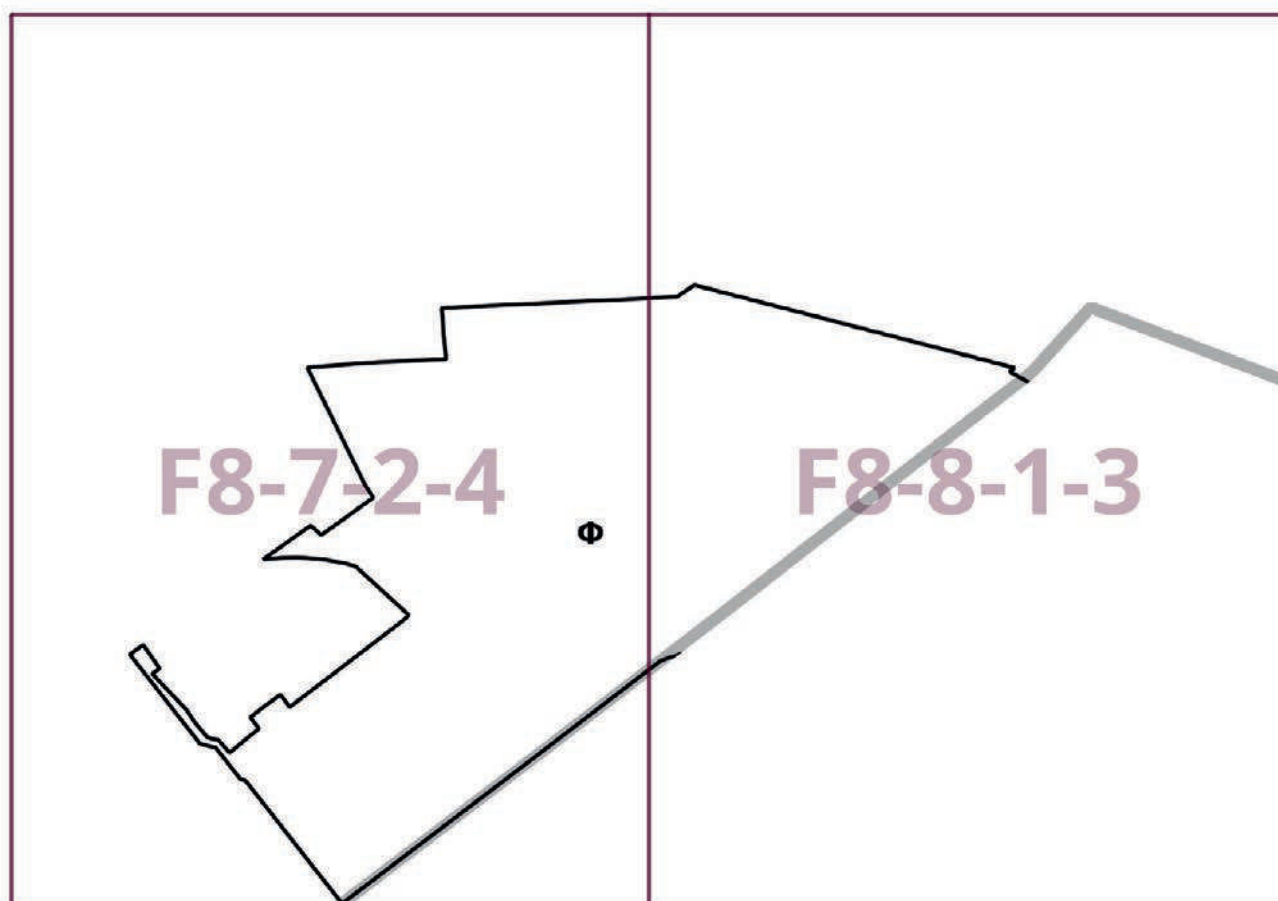
Книга 8
Карта градостроительного зонирования
Границы территориальных зон и виды разрешенного использования
земельных участков и объектов капитального строительства
Юго-Западный административный округ города Москвы



Приложение 2
к постановлению Правительства Москвы
от 10 июля 2024 г. № 1561-ПП

**Внесение изменения в приложение к постановлению Правительства Москвы
от 28 марта 2017 г. № 120-ПП**

Книга 12
Новомосковский административный округ города Москвы
Карта градостроительного зонирования
Границы территориальных зон и виды разрешенного использования
земельных участков и объектов капитального строительства
поселение Сосенское города Москвы



Приложение 3
к постановлению Правительства Москвы
от 10 июля 2024 г. № 1561-ПП

**Внесение изменения в приложение к постановлению Правительства Москвы
от 28 марта 2017 г. № 120-ПП**

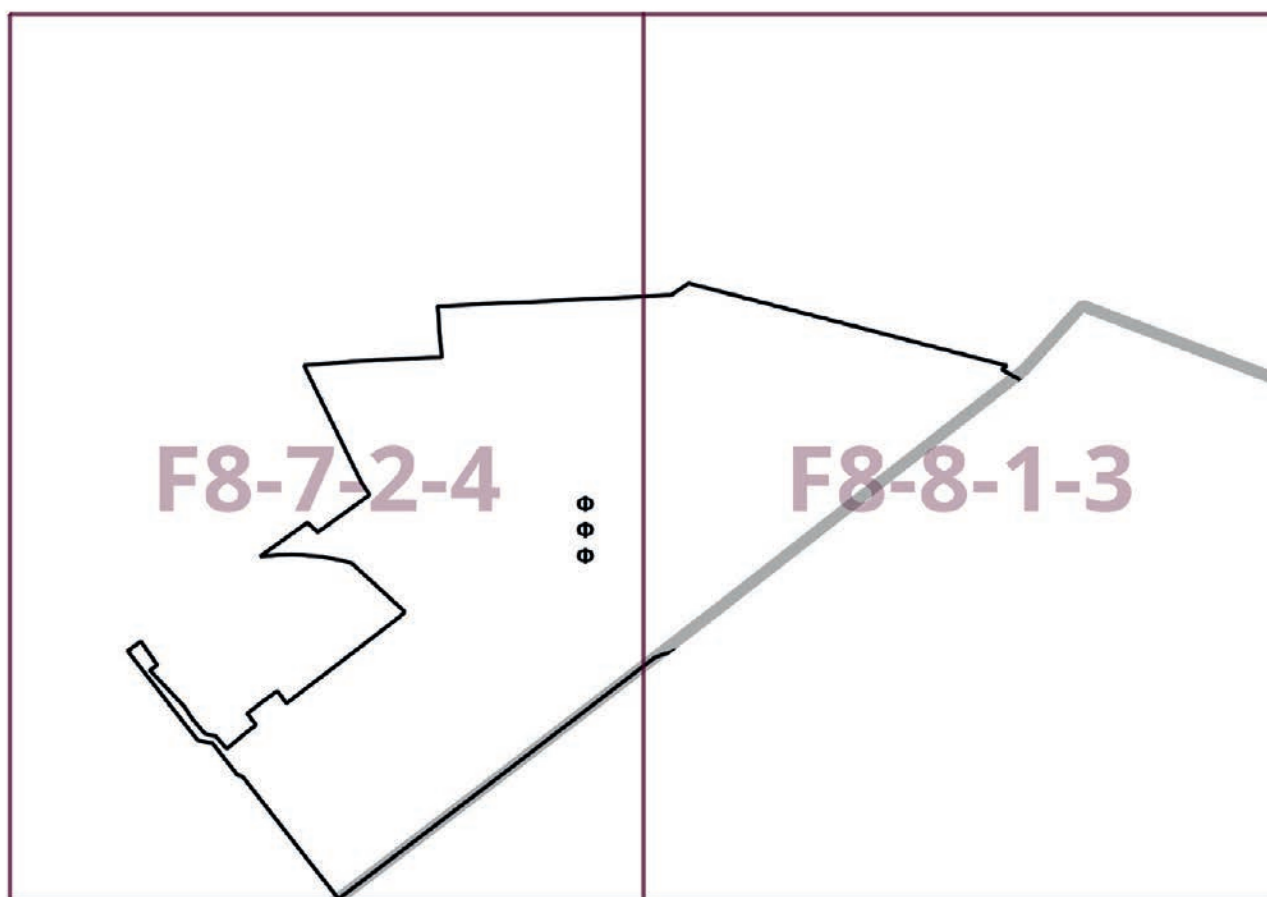
Книга 8
Карта градостроительного зонирования
Границы территориальных зон, подзон территориальных зон и предельные параметры
разрешенного строительства, реконструкции объектов капитального строительства
Юго-Западный административный округ города Москвы



Приложение 4
к постановлению Правительства Москвы
от 10 июля 2024 г. № 1561-ПП

**Внесение изменения в приложение к постановлению Правительства Москвы
от 28 марта 2017 г. № 120-ПП**

Книга 12
Новомосковский административный округ города Москвы
Карта градостроительного зонирования
Границы территориальных зон, подзон территориальных зон и предельные параметры
разрешенного строительства, реконструкции объектов капитального строительства
поселение Сосенское города Москвы



О внесении изменений в постановление Правительства Москвы от 28 марта 2017 г. № 120-ПП

Постановление Правительства Москвы от 10 июля 2024 года № 1562-ПП

В соответствии с Градостроительным кодексом Российской Федерации, Законом города Москвы от 25 июня 2008 г. № 28 «Градостроительный кодекс города Москвы», постановлениями Правительства Москвы от 7 апреля 2009 г. № 270-ПП «О создании Городской комиссии по вопросам градостроительства, землепользования и застройки при Правительстве Москвы и об утверждении положений о Городской и окружной комиссиях по вопросам градостроительства, землепользования и застройки при Правительстве Москвы», от 22 марта 2022 г. № 438-ПП «О реализации положений пункта 2 статьи 7 Федерального закона от 14 марта 2022 г. № 58-ФЗ «О внесении изменений в отдельные законодательные акты Российской Федерации» **Правительство Москвы постановляет:**

1. Внести изменения в постановление Правительства Москвы от 28 марта 2017 г. № 120-ПП «Об утверждении правил землепользования и застройки города Москвы»:

1.1. Карту градостроительного зонирования «Границы территориальных зон и виды разрешенного использования земельных участков и объектов капитального строительства. Южный административный округ города Москвы» раздела 1 книги 7 территориальной части правил землепользования и застройки приложения к постановлению дополнить изображением территориальной зоны согласно приложению 1 к настоящему постановлению.

1.2. Карту градостроительного зонирования «Границы территориальных зон, подзон территориальных зон и предельные параметры разрешенного строительства, реконструкции объектов капитального строительства. Южный административный округ города Москвы» раздела 1 книги 7 территориальной части правил землепользования и застройки приложения к постановлению дополнить изображением территориальной зоны согласно приложению 2 к настоящему постановлению.

1.3. Раздел 2 книги 7 территориальной части правил землепользования и застройки приложения к постановлению дополнить подразделом в редакции согласно приложению 3 к настоящему постановлению.

1.4. Изображение территории на карте градостроительного зонирования «Территории, в границах которых предусматривается осуществление деятельности по комплексному развитию территории» раздела 1 книги 14 территориальной части правил землепользования и застройки приложения к постановлению изменить согласно приложению 4 к настоящему постановлению.

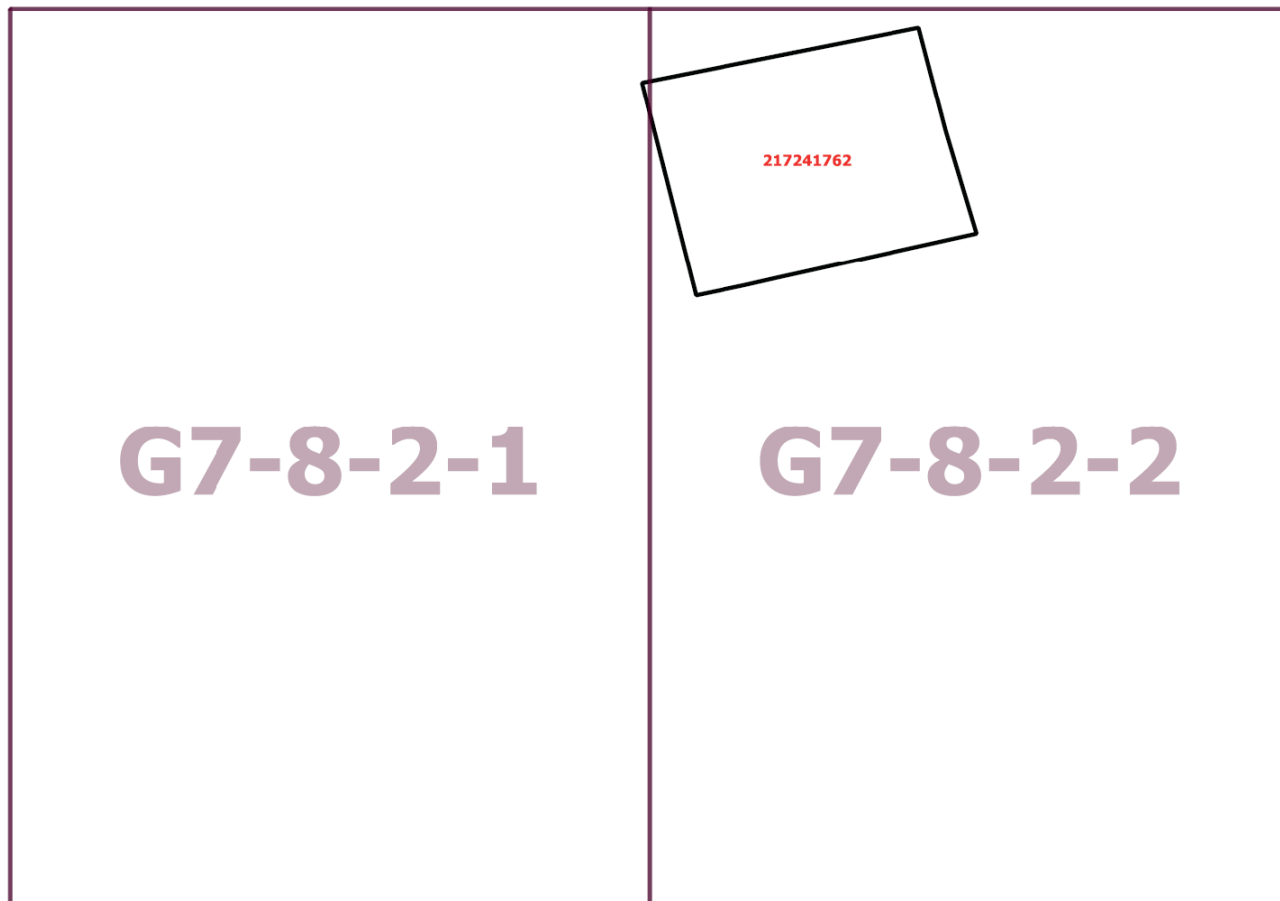
2. Контроль за выполнением настоящего постановления возложить на заместителя Мэра Москвы в Правительстве Москвы по вопросам градостроительной политики и строительства Ефимова В.В.

Мэр Москвы **С.С.Собянин**

Приложение 1
к постановлению Правительства Москвы
от 10 июля 2024 г. № 1562-ПП

**Внесение изменения в приложение к постановлению Правительства Москвы
от 28 марта 2017 г. № 120-ПП**

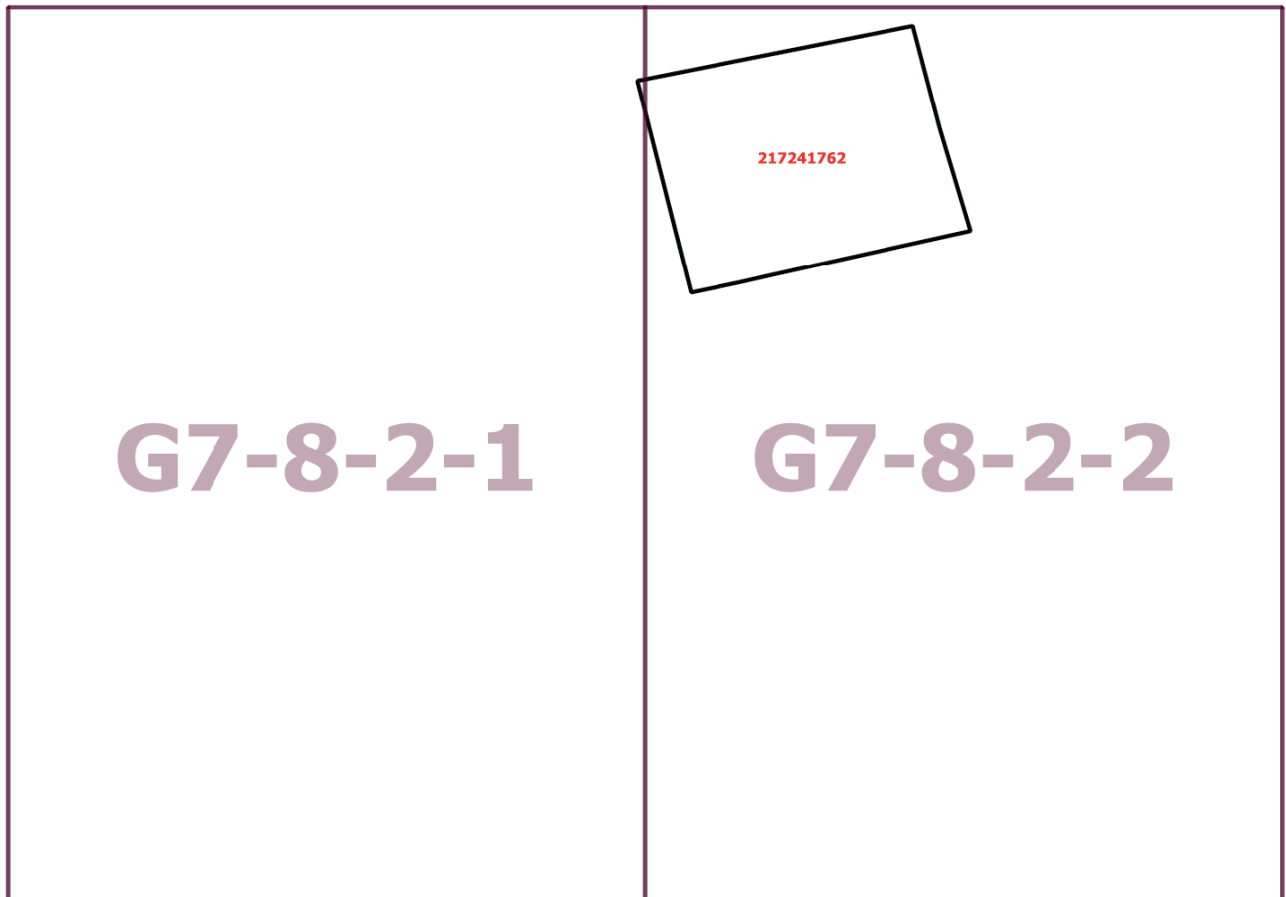
Книга 7
Карта градостроительного зонирования
Границы территориальных зон и виды разрешенного использования
земельных участков и объектов капитального строительства
Южный административный округ города Москвы



Приложение 2
к постановлению Правительства Москвы
от 10 июля 2024 г. № 1562-ПП

**Внесение изменения в приложение к постановлению Правительства Москвы
от 28 марта 2017 г. № 120-ПП**

Книга 7
Карта градостроительного зонирования
Границы территориальных зон, подзон территориальных зон и предельные параметры
разрешенного строительства, реконструкции объектов капитального строительства
Южный административный округ города Москвы



Приложение 3

к постановлению Правительства Москвы
от 10 июля 2024 г. № 1562-ПП

**Внесение изменения в приложение к постановлению Правительства Москвы
от 28 марта 2017 г. № 120-ПП**

Книга 7

Южный административный округ города Москвы

Пункт 678

Территориальная зона	217241762
Основные виды разрешенного использования	3.1.1. Предоставление коммунальных услуг. 3.2.3. Оказание услуг связи. 3.3. Бытовое обслуживание. 4.1. Деловое управление. 4.3. Рынки. 4.4. Магазины. 4.6. Общественное питание. 4.9.1.3. Автомобильные мойки. 4.9.1.4. Ремонт автомобилей. 4.10. Выставочно-ярмарочная деятельность. 6.3. Легкая промышленность. 6.4. Пищевая промышленность. 6.5. Нефтехимическая промышленность. 6.6. Строительная промышленность. 6.9. Склад. 6.11. Целлюлозно-бумажная промышленность. 6.12. Научно-производственная деятельность
Условно разрешенные виды использования	
Вспомогательные виды	
Максимальный процент застройки (%)	Не установлен
Высота застройки (м)	Не установлена
Плотность застройки (тыс. кв. м/га)	Не установлена
Минимальные и (или) максимальные размеры земельных участков (га)	
Иные показатели	Суммарная поэтажная площадь объекта в габаритах наружных стен – 46 800 кв. м

Приложение 4
к постановлению Правительства Москвы
от 10 июля 2024 г. № 1562-ПП

Внесение изменения в приложение к постановлению Правительства Москвы
от 28 марта 2017 г. № 120-ПП

Книга 14
Карта градостроительного зонирования
Территории, в границах которых предусматривается осуществление
деятельности по комплексному развитию территории



О внесении изменений в постановление Правительства Москвы от 28 марта 2017 г. № 120-ПП

Постановление Правительства Москвы от 10 июля 2024 года № 1563-ПП

В соответствии с Градостроительным кодексом Российской Федерации, Законом города Москвы от 25 июня 2008 г. № 28 «Градостроительный кодекс города Москвы», постановлениями Правительства Москвы от 7 апреля 2009 г. № 270-ПП «О создании Городской комиссии по вопросам градостроительства, землепользования и застройки при Правительстве Москвы и об утверждении положений о Городской и окружной комиссиях по вопросам градостроительства, землепользования и застройки при Правительстве Москвы», от 22 марта 2022 г. № 438-ПП «О реализации положений пункта 2 статьи 7 Федерального закона от 14 марта 2022 г. № 58-ФЗ «О внесении изменений в отдельные законодательные акты Российской Федерации» **Правительство Москвы постановляет:**

1. Внести изменения в постановление Правительства Москвы от 28 марта 2017 г. № 120-ПП «Об утверждении правил землепользования и застройки города Москвы»:

1.1. Изображение территориальной зоны на карте градостроительного зонирования «Границы территориальных зон и виды разрешенного использования земельных участков и объектов капитального строительства. Юго-Западный административный округ города Москвы» раздела 1 книги 8 территориальной части правил землепользования и застройки приложения к постановлению изменить согласно приложению 1 к настоящему постановлению.

1.2. Изображение территориальной зоны на карте градостроительного зонирования «Границы территориальных зон, подзон территориальных зон и предельные параметры разрешенного строительства, реконструкции объектов капитального строительства. Юго-Западный административный округ города Москвы» раздела 1 книги 8 территориальной части правил землепользования и застройки приложения к постановлению изменить согласно приложению 2 к настоящему постановлению.

1.3. Изображение территории на карте градостроительного зонирования «Территории, в границах которых предусматривается осуществление деятельности по комплексному развитию территории» раздела 1 книги 14 территориальной части правил землепользования и застройки приложения к постановлению изменить согласно приложению 3 к настоящему постановлению.

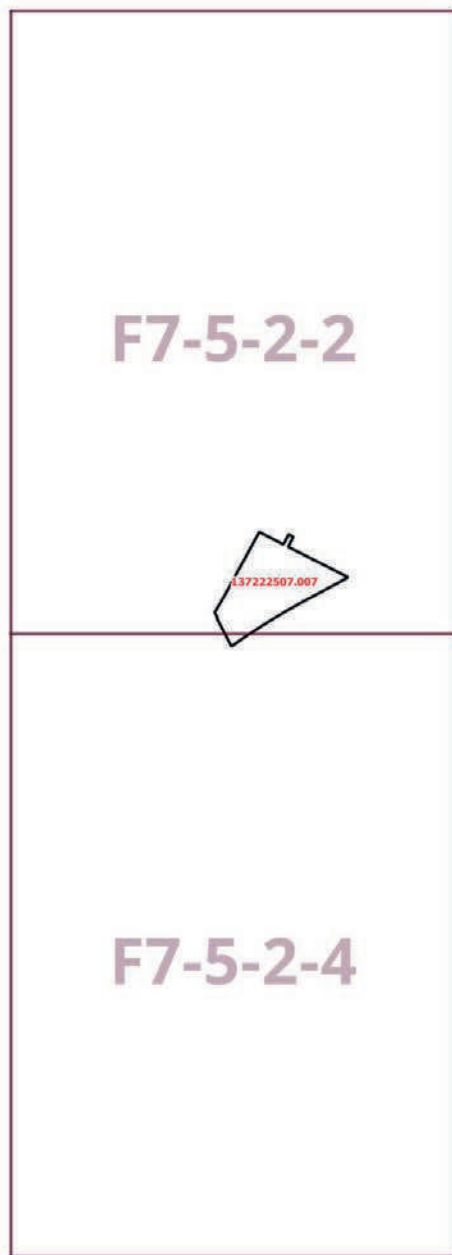
2. Контроль за выполнением настоящего постановления возложить на заместителя Мэра Москвы в Правительстве Москвы по вопросам градостроительной политики и строительства Ефимова В.В.

Мэр Москвы **С.С.Собянин**

Приложение 1
к постановлению Правительства Москвы
от 10 июля 2024 г. № 1563-ПП

**Внесение изменения в приложение к постановлению Правительства Москвы
от 28 марта 2017 г. № 120-ПП**

Книга 8
Карта градостроительного зонирования
Границы территориальных зон и виды разрешенного использования
земельных участков и объектов капитального строительства
Юго-Западный административный округ города Москвы



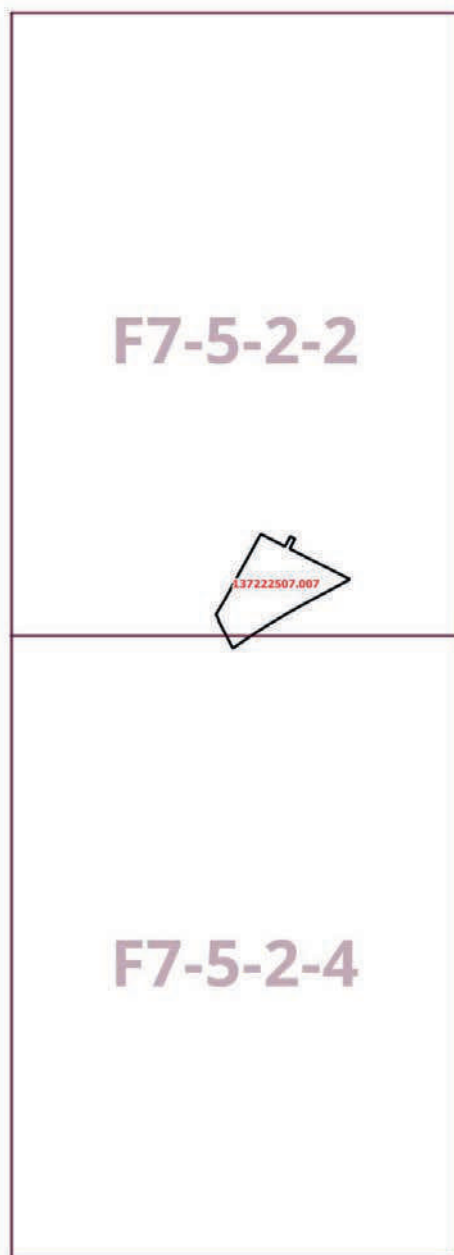
Приложение 2
к постановлению Правительства Москвы
от 10 июля 2024 г. № 1563-ПП

**Внесение изменения в приложение к постановлению Правительства Москвы
от 28 марта 2017 г. № 120-ПП**

Книга 8

Карта градостроительного зонирования

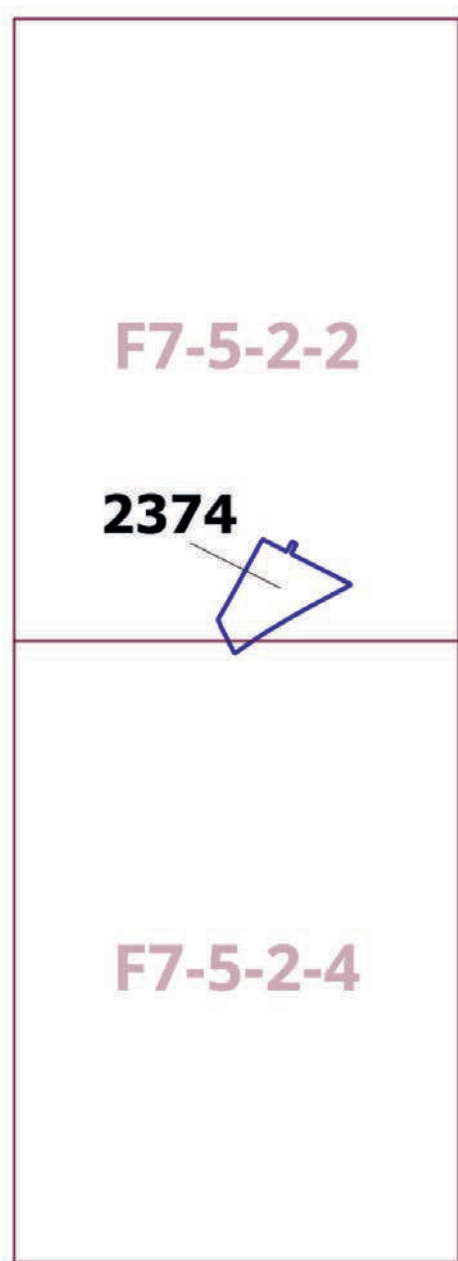
Границы территориальных зон, подзон территориальных зон и предельные параметры
разрешенного строительства, реконструкции объектов капитального строительства
Юго-Западный административный округ города Москвы



Приложение 3
к постановлению Правительства Москвы
от 10 июля 2024 г. № 1563-ПП

**Внесение изменения в приложение к постановлению Правительства Москвы
от 28 марта 2017 г. № 120-ПП**

Книга 14
Карта градостроительного зонирования
Территории, в границах которых предусматривается осуществление
деятельности по комплексному развитию территории



О внесении изменений в постановление Правительства Москвы от 28 марта 2017 г. № 120-ПП

Постановление Правительства Москвы от 10 июля 2024 года № 1564-ПП

В соответствии с Градостроительным кодексом Российской Федерации, Законом города Москвы от 25 июня 2008 г. № 28 «Градостроительный кодекс города Москвы», постановлениями Правительства Москвы от 7 апреля 2009 г. № 270-ПП «О создании Городской комиссии по вопросам градостроительства, землепользования и застройки при Правительстве Москвы и об утверждении положений о Городской и окружной комиссиях по вопросам градостроительства, землепользования и застройки при Правительстве Москвы», от 22 марта 2022 г. № 438-ПП «О реализации положений пункта 2 статьи 7 Федерального закона от 14 марта 2022 г. № 58-ФЗ «О внесении изменений в отдельные законодательные акты Российской Федерации» **Правительство Москвы постановляет:**

1. Внести изменения в постановление Правительства Москвы от 28 марта 2017 г. № 120-ПП «Об утверждении правил землепользования и застройки города Москвы»:

1.1. Карту градостроительного зонирования «Территории, в границах которых предусматривается осуществление деятельности по комплексному развитию территории» раздела 1 книги 14 территориальной части правил землепользования и застройки приложения к постановлению дополнить изображением территории согласно приложению 1 к настоящему постановлению.

1.2. Раздел 2 книги 14 территориальной части правил землепользования и застройки приложения к постановлению дополнить подразделом в редакции согласно приложению 2 к настоящему постановлению.

2. Контроль за выполнением настоящего постановления возложить на заместителя Мэра Москвы в Правительстве Москвы по вопросам градостроительной политики и строительства Ефимова В.В.

Мэр Москвы **С.С.Собянин**

Приложение 1
к постановлению Правительства Москвы
от 10 июля 2024 г. № 1564-ПП

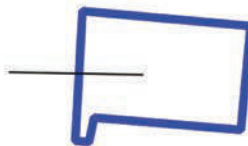
**Внесение изменения в приложение к постановлению Правительства Москвы
от 28 марта 2017 г. № 120-ПП**

Книга 14

Карта градостроительного зонирования

Территории, в границах которых предусматривается осуществление деятельности
по комплексному развитию территории

2836



F5-6-2-1

Приложение 2

к постановлению Правительства Москвы
от 10 июля 2024 г. № 1564-ПП

**Внесение изменения в приложение к постановлению Правительства Москвы
от 28 марта 2017 г. № 120-ПП**

Книга 14

Пункт 273

Комплексное развитие территории 2836**В отношении территориальной зоны, для которой установлен вид разрешенного использования земельных участков и объектов капитального строительства с кодом 3.5.1**

Расчетные показатели минимально допустимого уровня обеспеченности территории объектами коммунальной, транспортной, социальной инфраструктур

Социальная инфраструктура	Объекты открытой сети местного уровня размещаются на стыковых территориях производственных зон и жилых районов и рассчитываются на население прилегающих районов с коэффициентом учета работающих			
Транспортная инфраструктура	В соответствии с нормативами			
Коммунальная инфраструктура		Наименование показателя (единицы измерения)	Производственные объекты	Общественные объекты
	Водопотребление	Усредненные расчетные показатели удельного водопотребления в сутки на 1 кв.м общей площади застройки (литр/(сутки x кв.м))	2,6, дополнительное водопотребление для нужд промышленного производства определяется в зависимости от технологии	5
	Водоотведение	Коэффициент стока	0,8	0,7
		Объем поверхностных вод, поступающих на очистку (куб.м с 1 га территории)	70	60
	Теплоснабжение	Средний удельный показатель расхода тепла (отопление, вентиляция, горячее водоснабжение – среднечасовое, не более) (ккал/(час x кв.м))	50,4 на 1 кв.м общей площади застройки	44,5 на 1 кв.м общей площади застройки
Электроснабжение	Средний удельный показатель расхода электроэнергии на 1 кв.м общей площади застройки в функциональной зоне (не более) (кВт/кв.м)	Определяется в зависимости от технологии производства	0,078	

Расчетные показатели максимально допустимого уровня территориальной доступности указанных объектов для населения в отношении территорий, подлежащих комплексному развитию

Социальная инфраструктура	Амбулаторно-поликлинические объекты	Следует размещать на территории предприятия
	Аптеки	
	Столовые, кафетерии, буфеты	
Транспортная инфраструктура	Остановочные пункты наземного городского пассажирского транспорта	Не более 400 м от проходной предприятий в производственных и коммунально-складских зонах
	Въезд на территорию	Не менее двух въездов для предприятий с площадками размером более 5 га

О внесении изменений в постановление Правительства Москвы от 28 марта 2017 г. № 120-ПП

Постановление Правительства Москвы от 10 июля 2024 года № 1565-ПП

В соответствии с Градостроительным кодексом Российской Федерации, Законом города Москвы от 25 июня 2008 г. № 28 «Градостроительный кодекс города Москвы», постановлениями Правительства Москвы от 7 апреля 2009 г. № 270-ПП «О создании Городской комиссии по вопросам градостроительства, землепользования и застройки при Правительстве Москвы и об утверждении положений о Городской и окружной комиссиях по вопросам градостроительства, землепользования и застройки при Правительстве Москвы», от 22 марта 2022 г. № 438-ПП «О реализации положений пункта 2 статьи 7 Федерального закона от 14 марта 2022 г. № 58-ФЗ «О внесении изменений в отдельные законодательные акты Российской Федерации» **Правительство Москвы постановляет:**

1. Внести изменения в постановление Правительства Москвы от 28 марта 2017 г. № 120-ПП «Об утверждении правил землепользования и застройки города Москвы»:

1.1. Карту градостроительного зонирования «Границы территориальных зон и виды разрешенного использования земельных участков и объектов капитального строительства. Поселение Роговское города Москвы» раздела 1 книги 13 территориальной части правил землепользования и застройки приложения к постановлению дополнить изображением территориальной зоны согласно приложению 1 к настоящему постановлению.

1.2. Карту градостроительного зонирования «Границы территориальных зон, подзон территориальных зон и предельные параметры разрешенного строительства, реконструкции объектов капитального строительства. Поселение Роговское города Москвы» раздела 1 книги 13 территориальной части правил землепользования и застройки приложения к постановлению дополнить изображением территориальной зоны согласно приложению 2 к настоящему постановлению.

2. Контроль за выполнением настоящего постановления возложить на заместителя Мэра Москвы в Правительстве Москвы по вопросам градостроительной политики и строительства Ефимова В.В.

Мэр Москвы **С.С.Собянин**

Приложение 1
к постановлению Правительства Москвы
от 10 июля 2024 г. № 1565-ПП

**Внесение изменения в приложение к постановлению Правительства Москвы
от 28 марта 2017 г. № 120-ПП**

Книга 13
Троицкий административный округ города Москвы
Карта градостроительного зонирования
Границы территориальных зон и виды разрешенного использования
земельных участков и объектов капитального строительства
поселение Роговское города Москвы



Приложение 2
к постановлению Правительства Москвы
от 10 июля 2024 г. № 1565-ПП

**Внесение изменения в приложение к постановлению Правительства Москвы
от 28 марта 2017 г. № 120-ПП**

Книга 13
Троицкий административный округ города Москвы
Карта градостроительного зонирования
Границы территориальных зон, подзон территориальных зон и предельные параметры
разрешенного строительства, реконструкции объектов капитального строительства
поселение Роговское города Москвы



О внесении изменения в постановление Правительства Москвы от 28 марта 2017 г. № 120-ПП

Постановление Правительства Москвы от 10 июля 2024 года № 1566-ПП

В соответствии с Градостроительным кодексом Российской Федерации, Законом города Москвы от 25 июня 2008 г. № 28 «Градостроительный кодекс города Москвы», постановлениями Правительства Москвы от 7 апреля 2009 г. № 270-ПП «О создании Городской комиссии по вопросам градостроительства, землепользования и застройки при Правительстве Москвы и об утверждении положений о Городской и окружной комиссиях по вопросам градостроительства, землепользования и застройки при Правительстве Москвы», от 22 марта 2022 г. № 438-ПП «О реализации положений пункта 2 статьи 7 Федерального закона от 14 марта 2022 г. № 58-ФЗ «О внесении изменений в отдельные законодательные акты Российской Федерации» **Правительство Москвы постановляет:**

1. Внести изменение в постановление Правительства Москвы от 28 марта 2017 г. № 120-ПП «Об утверждении правил землепользования и застройки города Москвы», изменив изображение территориальной зоны на карте градостроительного зонирования «Границы территориальных зон и виды разрешенного использования земельных участков и объектов капитального строительства. Северный административный округ города Москвы» раздела 1 книги 3 территориальной части правил землепользования и застройки приложения к постановлению согласно приложению к настоящему постановлению.

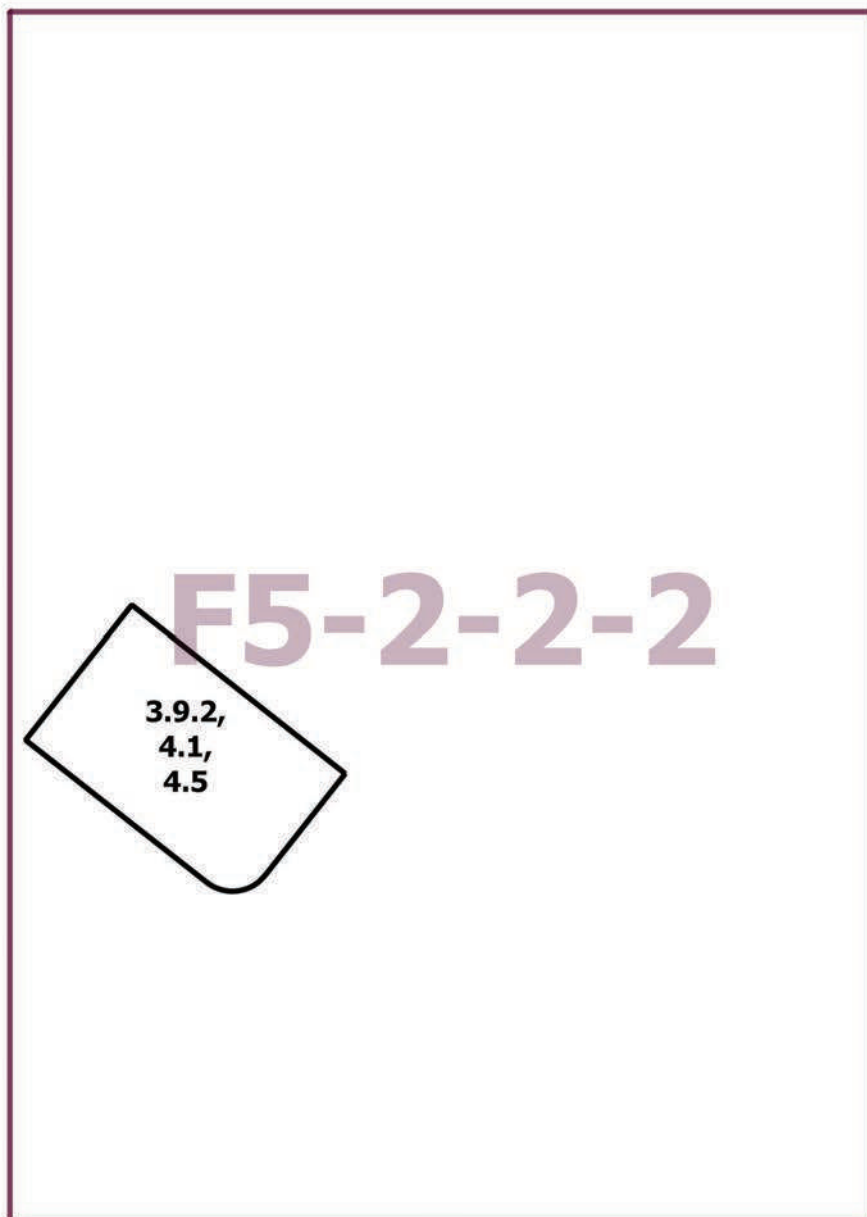
2. Контроль за выполнением настоящего постановления возложить на заместителя Мэра Москвы в Правительстве Москвы по вопросам градостроительной политики и строительства Ефимова В.В.

Мэр Москвы **С.С.Собянин**

Приложение
к постановлению Правительства Москвы
от 10 июля 2024 г. № 1566-ПП

**Внесение изменения в приложение к постановлению Правительства Москвы
от 28 марта 2017 г. № 120-ПП**

Книга 3
Карта градостроительного зонирования
Границы территориальных зон и виды разрешенного использования
земельных участков и объектов капитального строительства
Северный административный округ города Москвы



О внесении изменений в постановление Правительства Москвы от 28 марта 2017 г. № 120-ПП

Постановление Правительства Москвы от 10 июля 2024 года № 1567-ПП

В соответствии с Градостроительным кодексом Российской Федерации, Законом города Москвы от 25 июня 2008 г. № 28 «Градостроительный кодекс города Москвы», постановлениями Правительства Москвы от 7 апреля 2009 г. № 270-ПП «О создании Городской комиссии по вопросам градостроительства, землепользования и застройки при Правительстве Москвы и об утверждении положений о Городской и окружной комиссиях по вопросам градостроительства, землепользования и застройки при Правительстве Москвы», от 22 марта 2022 г. № 438-ПП «О реализации положений пункта 2 статьи 7 Федерального закона от 14 марта 2022 г. № 58-ФЗ «О внесении изменений в отдельные законодательные акты Российской Федерации» **Правительство Москвы постановляет:**

1. Внести изменения в постановление Правительства Москвы от 28 марта 2017 г. № 120-ПП «Об утверждении правил землепользования и застройки города Москвы»:

1.1. Карту градостроительного зонирования «Границы территориальных зон и виды разрешенного использования земельных участков и объектов капитального строительства. Центральный административный округ города Москвы» раздела 1 книги 2 территориальной части правил землепользования и застройки приложения к постановлению дополнить изображением территориальной зоны согласно приложению 1 к настоящему постановлению.

1.2. Карту градостроительного зонирования «Границы территориальных зон, подзон территориальных зон и предельные параметры разрешенного строительства, реконструкции объектов капитального строительства. Центральный административный округ города Москвы» раздела 1 книги 2 территориальной части правил землепользования и застройки приложения к постановлению дополнить изображением территориальной зоны согласно приложению 2 к настоящему постановлению.

2. Контроль за выполнением настоящего постановления возложить на заместителя Мэра Москвы в Правительстве Москвы по вопросам градостроительной политики и строительства Ефимова В.В.

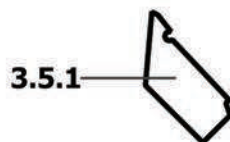
Мэр Москвы **С.С.Собянин**

Приложение 1
к постановлению Правительства Москвы
от 10 июля 2024 г. № 1567-ПП

**Внесение изменения в приложение к постановлению Правительства Москвы
от 28 марта 2017 г. № 120-ПП**

Книга 2
Карта градостроительного зонирования
Границы территориальных зон и виды разрешенного использования
земельных участков и объектов капитального строительства
Центральный административный округ города Москвы

F5-6-1-1



Приложение 2
к постановлению Правительства Москвы
от 10 июля 2024 г. № 1567-ПП

**Внесение изменения в приложение к постановлению Правительства Москвы
от 28 марта 2017 г. № 120-ПП**

Книга 2

Карта градостроительного зонирования

Границы территориальных зон, подзон территориальных зон и предельные параметры
разрешенного строительства, реконструкции объектов капитального строительства

Центральный административный округ города Москвы

F5-6-1-1



О внесении изменения в постановление Правительства Москвы от 28 марта 2017 г. № 120-ПП

Постановление Правительства Москвы от 10 июля 2024 года № 1568-ПП

В соответствии с Градостроительным кодексом Российской Федерации, Законом города Москвы от 25 июня 2008 г. № 28 «Градостроительный кодекс города Москвы», постановлениями Правительства Москвы от 7 апреля 2009 г. № 270-ПП «О создании Городской комиссии по вопросам градостроительства, землепользования и застройки при Правительстве Москвы и об утверждении положений о Городской и окружной комиссиях по вопросам градостроительства, землепользования и застройки при Правительстве Москвы», от 22 марта 2022 г. № 438-ПП «О реализации положений пункта 2 статьи 7 Федерального закона от 14 марта 2022 г. № 58-ФЗ «О внесении изменений в отдельные законодательные акты Российской Федерации» **Правительство Москвы постановляет:**

1. Внести изменение в постановление Правительства Москвы от 28 марта 2017 г. № 120-ПП «Об утверждении правил землепользования и застройки города Москвы», изменив изображение территориальной зоны на карте градостроительного зонирования «Границы территориальных зон и виды разрешенного использования земельных участков и объектов капитального строительства. Западный административный округ города Москвы» раздела 1 книги 9 территориальной части правил землепользования и застройки приложения к постановлению согласно приложению к настоящему постановлению.

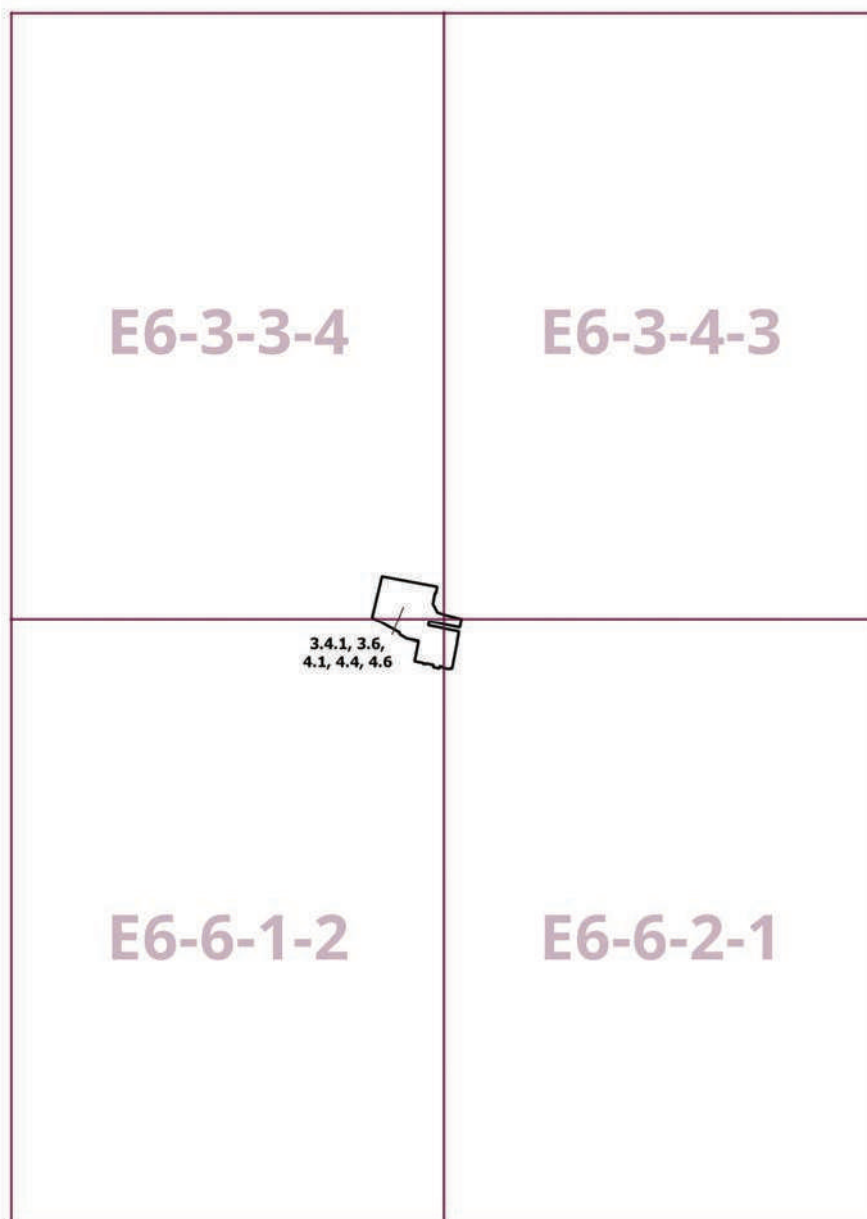
2. Контроль за выполнением настоящего постановления возложить на заместителя Мэра Москвы в Правительстве Москвы по вопросам градостроительной политики и строительства Ефимова В.В.

Мэр Москвы **С.С.Собянин**

Приложение
к постановлению Правительства Москвы
от 10 июля 2024 г. № 1568-ПП

**Внесение изменения в приложение к постановлению Правительства Москвы
от 28 марта 2017 г. № 120-ПП**

Книга 9
Карта градостроительного зонирования
Границы территориальных зон и виды разрешенного использования
земельных участков и объектов капитального строительства
Западный административный округ города Москвы



О внесении изменений в постановление Правительства Москвы от 28 марта 2017 г. № 120-ПП

Постановление Правительства Москвы от 10 июля 2024 года № 1569-ПП

В соответствии с Градостроительным кодексом Российской Федерации, Законом города Москвы от 25 июня 2008 г. № 28 «Градостроительный кодекс города Москвы», постановлениями Правительства Москвы от 7 апреля 2009 г. № 270-ПП «О создании Городской комиссии по вопросам градостроительства, землепользования и застройки при Правительстве Москвы и об утверждении положений о Городской и окружной комиссиях по вопросам градостроительства, землепользования и застройки при Правительстве Москвы», от 22 марта 2022 г. № 438-ПП «О реализации положений пункта 2 статьи 7 Федерального закона от 14 марта 2022 г. № 58-ФЗ «О внесении изменений в отдельные законодательные акты Российской Федерации» **Правительство Москвы постановляет:**

1. Внести изменения в постановление Правительства Москвы от 28 марта 2017 г. № 120-ПП «Об утверждении правил землепользования и застройки города Москвы»:

1.1. Карту градостроительного зонирования «Границы территориальных зон и виды разрешенного использования земельных участков и объектов капитального строительства. Юго-Восточный административный округ города Москвы» раздела 1 книги 6 территориальной части правил землепользования и застройки приложения к постановлению дополнить изображением территориальной зоны согласно приложению 1 к настоящему постановлению.

1.2. Карту градостроительного зонирования «Границы территориальных зон, подзон территориальных зон и предельные параметры разрешенного строительства, реконструкции объектов капитального строительства. Юго-Восточный административный округ города Москвы» раздела 1 книги 6 территориальной части правил землепользования и застройки приложения к постановлению дополнить изображением территориальной зоны согласно приложению 2 к настоящему постановлению.

1.3. Раздел 2 книги 6 территориальной части правил землепользования и застройки приложения к постановлению дополнить подразделом в редакции согласно приложению 3 к настоящему постановлению.

1.4. Изображение территории на карте градостроительного зонирования «Территории, в границах которых предусматривается осуществление деятельности по комплексному развитию территории» раздела 1 книги 14 территориальной части правил землепользования и застройки приложения к постановлению изменить согласно приложению 4 к настоящему постановлению.

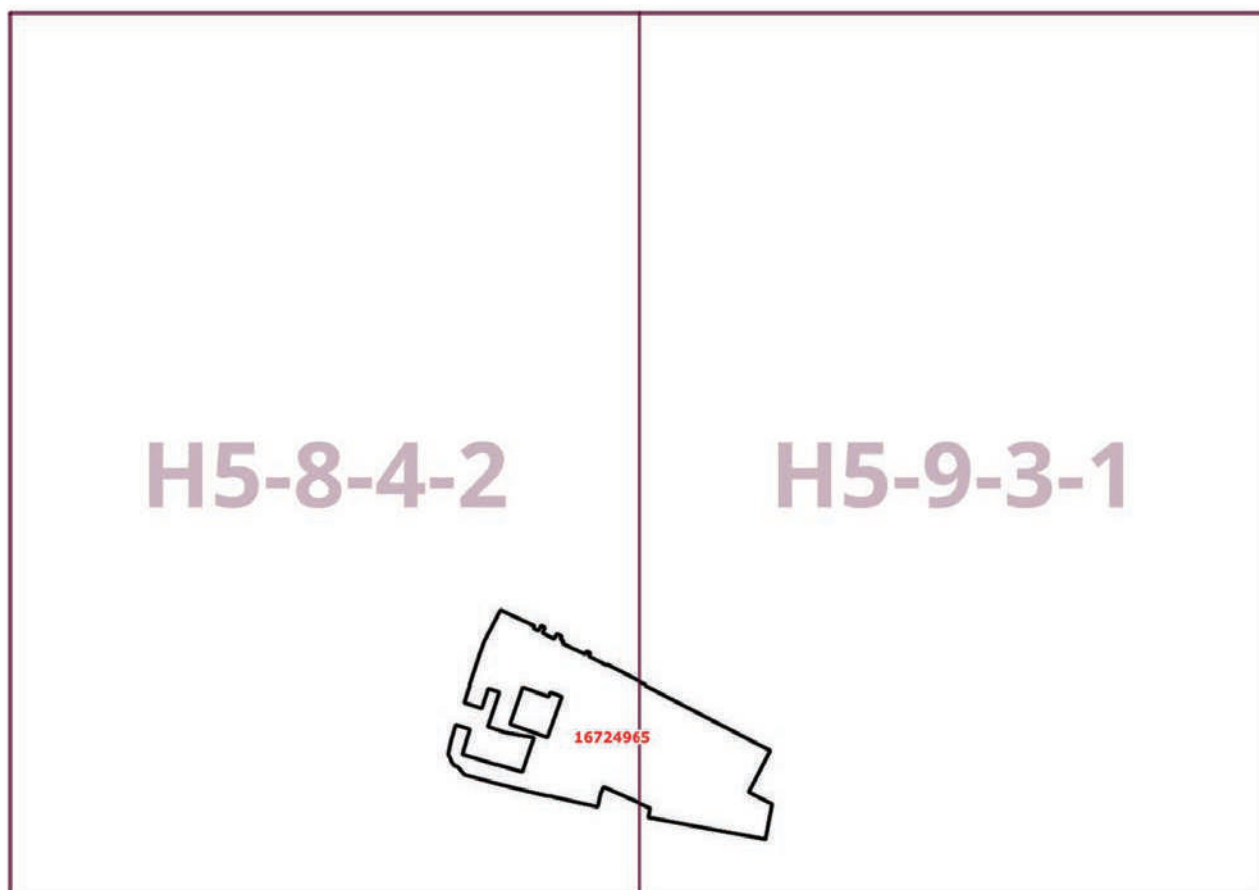
2. Контроль за выполнением настоящего постановления возложить на заместителя Мэра Москвы в Правительстве Москвы по вопросам градостроительной политики и строительства Ефимова В.В.

Мэр Москвы **С.С.Собянин**

Приложение 1
к постановлению Правительства Москвы
от 10 июля 2024 г. № 1569-ПП

**Внесение изменения в приложение к постановлению Правительства Москвы
от 28 марта 2017 г. № 120-ПП**

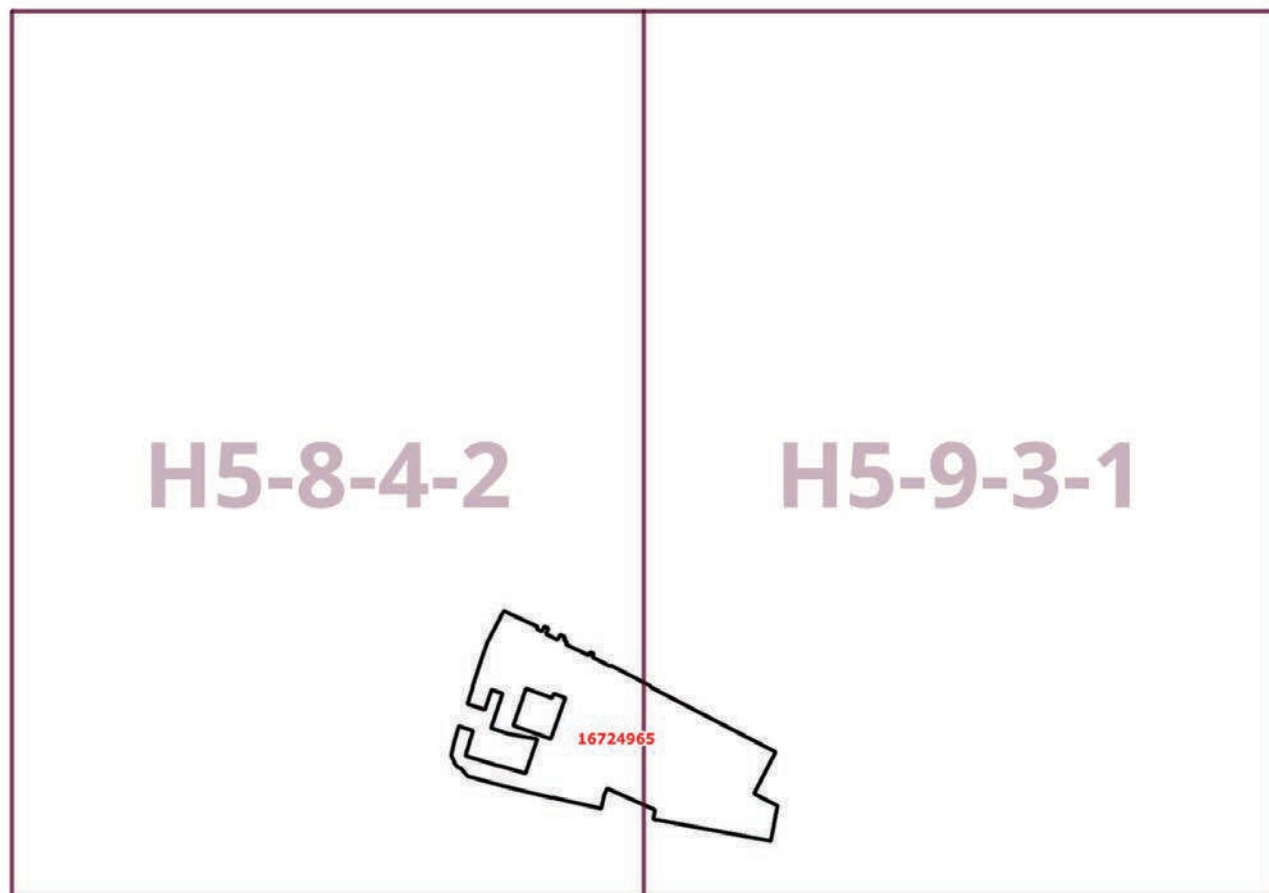
Книга 6
Карта градостроительного зонирования
Границы территориальных зон и виды разрешенного использования
земельных участков и объектов капитального строительства
Юго-Восточный административный округ города Москвы



Приложение 2
к постановлению Правительства Москвы
от 10 июля 2024 г. № 1569-ПП

**Внесение изменения в приложение к постановлению Правительства Москвы
от 28 марта 2017 г. № 120-ПП**

Книга 6
Карта градостроительного зонирования
Границы территориальных зон, подзон территориальных зон и предельные параметры
разрешенного строительства, реконструкции объектов капитального строительства
Юго-Восточный административный округ города Москвы



Приложение 3

к постановлению Правительства Москвы
от 10 июля 2024 г. № 1569-ПП

**Внесение изменения в приложение к постановлению Правительства Москвы
от 28 марта 2017 г. № 120-ПП**

Книга 6

Юго-Восточный административный округ города Москвы

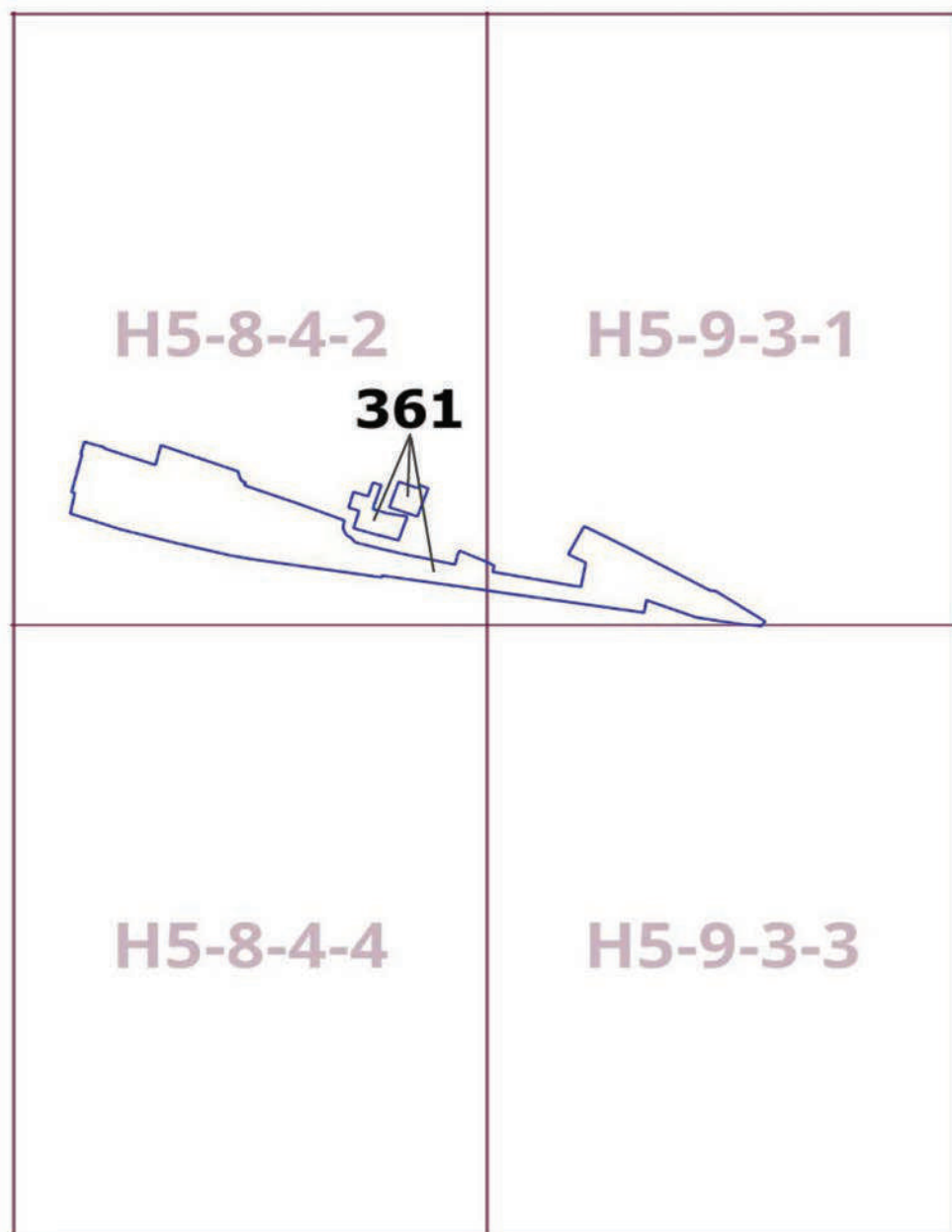
Пункт 610

Территориальная зона		16724965
Основные виды разрешенного использования	3.9. Обеспечение научной деятельности. 6.12. Научно-производственная деятельность	
Условно разрешенные виды использования		
Вспомогательные виды		
Максимальный процент застройки (%)	Не установлен	
Высота застройки (м)	Не установлена	
Плотность застройки (тыс. кв.м/га)	Не установлена	
Минимальные и (или) максимальные размеры земельных участков (га)		
Иные показатели	Общая площадь объектов: – ул. Смирновская, д. 10, стр. 3 – 7 033,7 кв.м, в том числе новое строительство – 2 768,7 кв.м; – ул. Смирновская, д. 10, стр. 7 – 1 790,7 кв.м, в том числе новое строительство – 892,5 кв.м; – ул. Смирновская, д. 10, стр. 19 – 2 815,6 кв.м	

Приложение 4
к постановлению Правительства Москвы
от 10 июля 2024 г. № 1569-ПП

Внесение изменения в приложение к постановлению Правительства Москвы
от 28 марта 2017 г. № 120-ПП

Книга 14
Карта градостроительного зонирования
Территории, в границах которых предусматривается осуществление деятельности
по комплексному развитию территории



О внесении изменений в постановление Правительства Москвы от 28 марта 2017 г. № 120-ПП

Постановление Правительства Москвы от 10 июля 2024 года № 1570-ПП

В соответствии с Градостроительным кодексом Российской Федерации, Законом города Москвы от 25 июня 2008 г. № 28 «Градостроительный кодекс города Москвы», постановлениями Правительства Москвы от 7 апреля 2009 г. № 270-ПП «О создании Городской комиссии по вопросам градостроительства, землепользования и застройки при Правительстве Москвы и об утверждении положений о Городской и окружной комиссиях по вопросам градостроительства, землепользования и застройки при Правительстве Москвы», от 22 марта 2022 г. № 438-ПП «О реализации положений пункта 2 статьи 7 Федерального закона от 14 марта 2022 г. № 58-ФЗ «О внесении изменений в отдельные законодательные акты Российской Федерации» **Правительство Москвы постановляет:**

1. Внести изменения в постановление Правительства Москвы от 28 марта 2017 г. № 120-ПП «Об утверждении правил землепользования и застройки города Москвы»:

1.1. Карту градостроительного зонирования «Границы территориальных зон и виды разрешенного использования земельных участков и объектов капитального строительства. Юго-Восточный административный округ города Москвы» раздела 1 книги 6 территориальной части правил землепользования и застройки приложения к постановлению дополнить изображением территориальной зоны согласно приложению 1 к настоящему постановлению.

1.2. Карту градостроительного зонирования «Границы территориальных зон, подзон территориальных зон и предельные параметры разрешенного строительства, реконструкции объектов капитального строительства. Юго-Восточный административный округ города Москвы» раздела 1 книги 6 территориальной части правил землепользования и застройки приложения к постановлению дополнить изображением территориальной зоны согласно приложению 2 к настоящему постановлению.

1.3. Подраздел «Пункт 610» раздела 2 книги 6 территориальной части правил землепользования и застройки приложения к постановлению признать утратившим силу.

1.4. Изображение территории на карте градостроительного зонирования «Территории, в границах которых предусматривается осуществление деятельности по комплексному развитию территории» раздела 1 книги 14 территориальной части правил землепользования и застройки приложения к постановлению изменить согласно приложению 3 к настоящему постановлению.

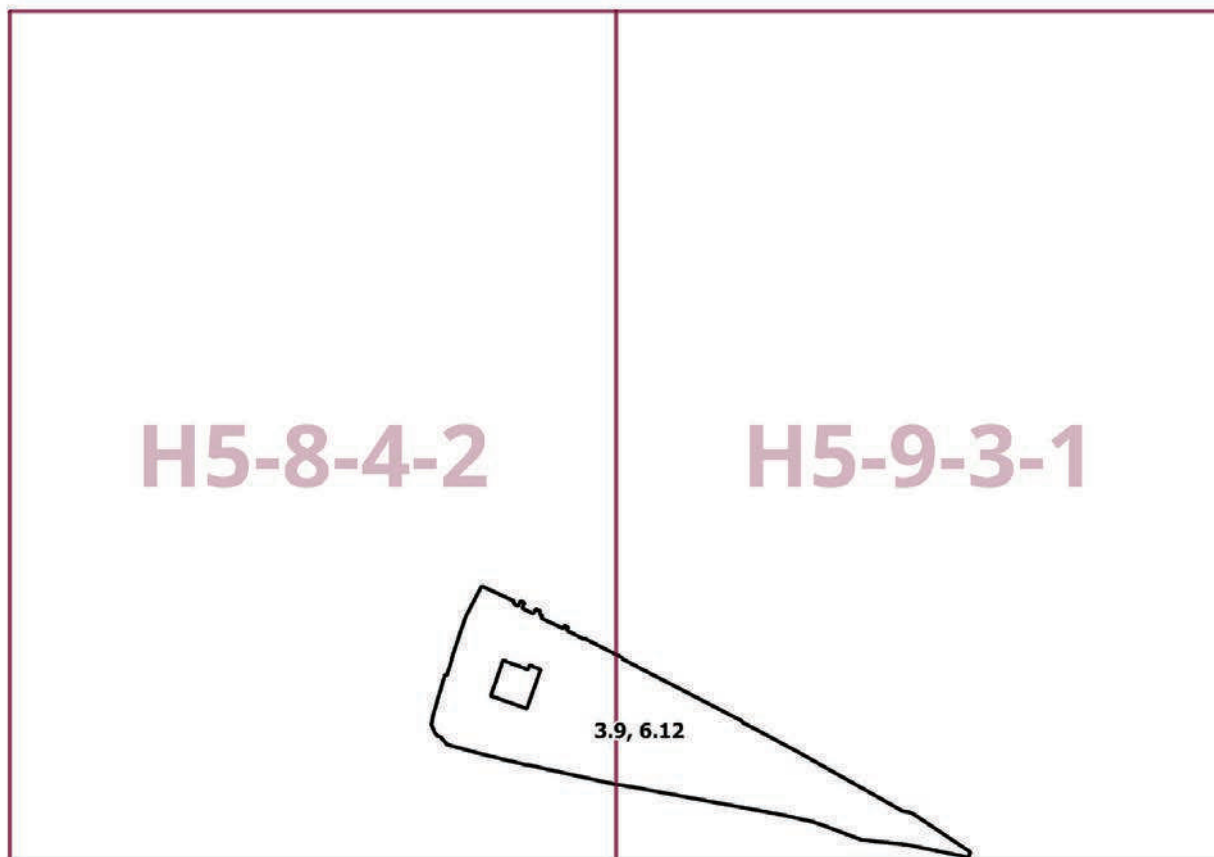
2. Контроль за выполнением настоящего постановления возложить на заместителя Мэра Москвы в Правительстве Москвы по вопросам градостроительной политики и строительства Ефимова В.В.

Мэр Москвы **С.С.Собянин**

Приложение 1
к постановлению Правительства Москвы
от 10 июля 2024 г. № 1570-ПП

**Внесение изменения в приложение к постановлению Правительства Москвы
от 28 марта 2017 г. № 120-ПП**

Книга 6
Карта градостроительного зонирования
Границы территориальных зон и виды разрешенного использования
земельных участков и объектов капитального строительства
Юго-Восточный административный округ города Москвы



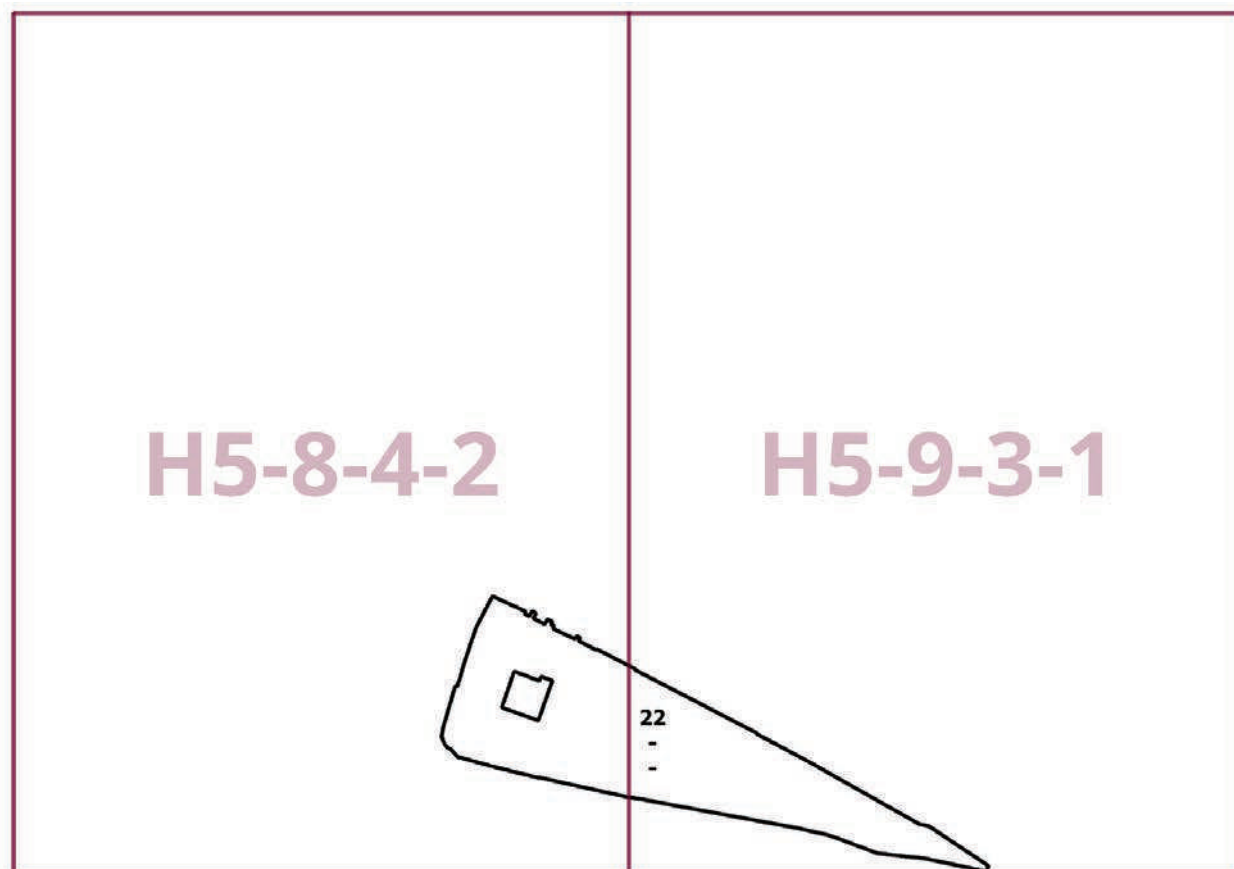
Приложение 2
к постановлению Правительства Москвы
от 10 июля 2024 г. № 1570-ПП

**Внесение изменения в приложение к постановлению Правительства Москвы
от 28 марта 2017 г. № 120-ПП**

Книга 6

Карта градостроительного зонирования

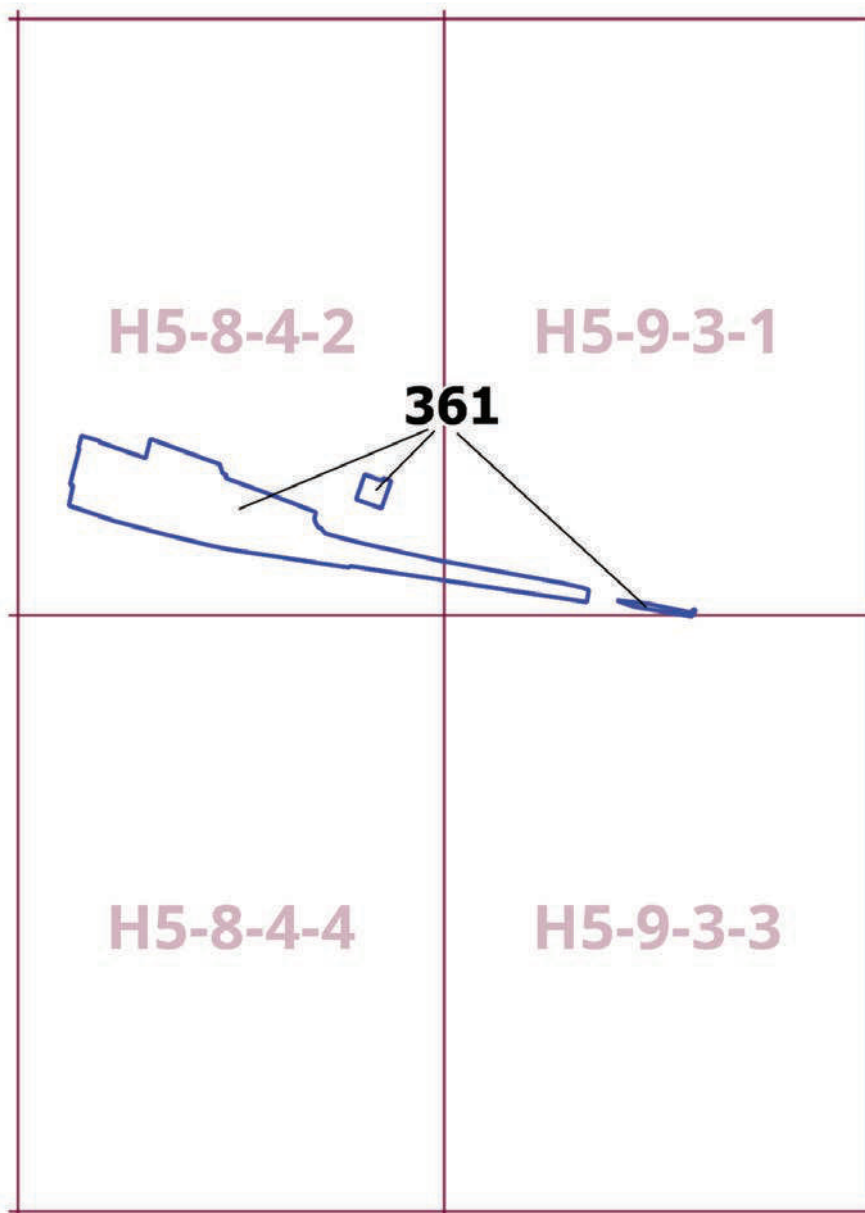
Границы территориальных зон, подзон территориальных зон и предельные параметры
разрешенного строительства, реконструкции объектов капитального строительства
Юго-Восточный административный округ города Москвы



Приложение 3
к постановлению Правительства Москвы
от 10 июля 2024 г. № 1570-ПП

Внесение изменения в приложение к постановлению Правительства Москвы
от 28 марта 2017 г. № 120-ПП

Книга 14
Карта градостроительного зонирования
Территории, в границах которых предусматривается осуществление
деятельности по комплексному развитию территории



Об изменении границ особо охраняемой природной территории регионального значения «Природно-исторический парк «Битцевский лес»

Постановление Правительства Москвы от 10 июля 2024 года № 1571-ПП

В соответствии с Федеральным законом от 14 марта 1995 г. № 33-ФЗ «Об особо охраняемых природных территориях», Законом города Москвы от 26 сентября 2001 г. № 48 «Об особо охраняемых природных территориях в городе Москве» **Правительство Москвы постановляет:**

1. Изменить границы особо охраняемой природной территории регионального значения «Природно-исторический парк «Битцевский лес», исключив из ее состава участок территории площадью 5,55 га и включив в ее состав участки территории общей площадью 6,17 га, согласно приложению 1 к настоящему постановлению.

2. Изменить границы объекта природного комплекса № 89 Юго-Западного административного округа города Москвы «Долина р.Битцы (левобережный участок) вдоль Голубинской ул., ниже Вильнюсской ул.», исключив из его состава участки территории общей площадью 6,15 га, согласно приложению 2 к настоящему постановлению.

3. Внести изменение в постановление Правительства Москвы от 19 января 1999 г. № 38 «О проектных предложениях по установлению границ Природного комплекса с их описанием и закреплении актами красных линий» (в редакции постановлений Правительства Москвы от 10 октября 2006 г. № 785-ПП, от 10 декабря 2019 г. № 1659-ПП), изложив пункт 89 раздела «Юго-Западный АО» приложения 1 к постановлению в редакции согласно приложению 3 к настоящему постановлению.

4. Внести изменения в постановление Правительства Москвы от 24 октября 2006 г. № 824-ПП «Об изменении границ особо охраняемой природной территории регионального значения «Природно-исторический парк «Битцевский лес» (в редакции постановлений Правительства Москвы от 19 июня 2007 г. № 504-ПП, от 3 июля 2007 г. № 560-ПП, от 15 января 2008 г. № 13-ПП, от 30 сентября 2008 г. № 878-ПП, от 5 мая 2009 г. № 395-ПП, от 25 августа 2009 г. № 839-ПП, от 3 августа 2010 г. № 663-ПП, от 21 сентября 2016 г. № 593-ПП, от 29 ноября 2016 г. № 788-ПП, от 26 октября 2020 г. № 1811-ПП):

4.1. Пункт 16 постановления изложить в следующей редакции:

«16. Контроль за выполнением настоящего постановления возложить на заместителя Мэра Москвы в Правительстве Москвы по вопросам градостроительной политики и строительства Ефимова В.В.».

4.2. Приложение 1 к постановлению изложить в редакции согласно приложению 1 к настоящему постановлению.

5. Контроль за выполнением настоящего постановления возложить на заместителя Мэра Москвы в Правительстве Москвы по вопросам градостроительной политики и строительства Ефимова В.В.

Мэр Москвы **С.С.Собянин**

Приложение 1

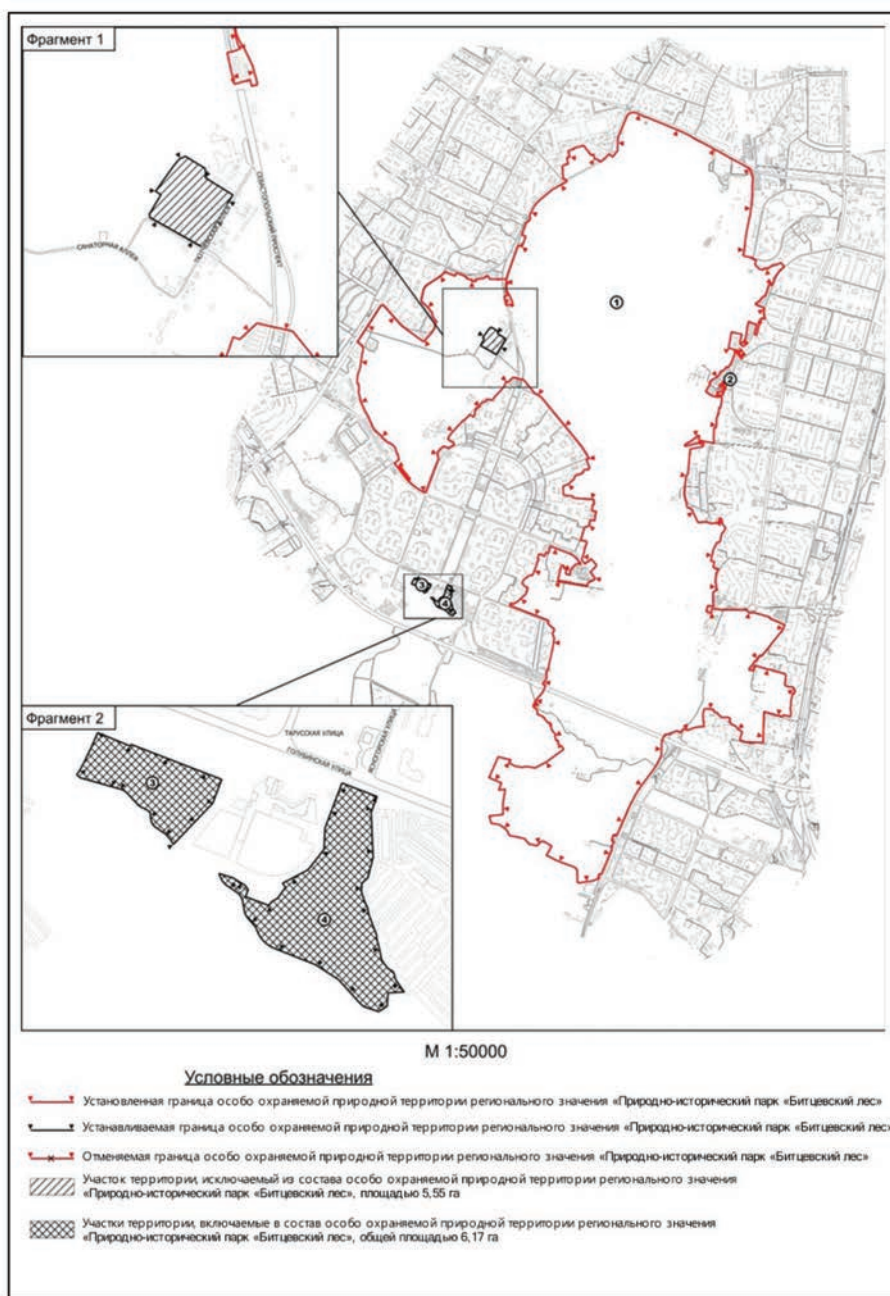
к постановлению Правительства Москвы
от 10 июля 2024 г. № 1571-ПП

Приложение 1

к постановлению Правительства Москвы
от 24 октября 2006 г. № 824-ПП

Границы особо охраняемой природной территории регионального значения «Природно-исторический парк «Битцевский лес»»

1. Графическое описание границ особо охраняемой природной территории регионального значения
«Природно-исторический парк «Битцевский лес»»



2. Перечень координат характерных точек границ особо охраняемой природной территории регионального значения «Природно-исторический парк «Битцевский лес» в Московской системе координат

Участок 1

№ точки	Координата X	Координата Y
1	1898,59	-3910,74
2	2027,79	-3961,04
3	2034,38	-3945,93
4	2040,63	-3934,4
5	2047,18	-3923,89
6	2066,24	-3931,42
7	2112,75	-3949,79
8	2112,37	-3949,76
9	2160,33	-3968,38
10	2157,85	-3980,34
11	2177,91	-3984,45
12	2176,21	-3998,1
13	2209,82	-3999,83
14	2212,12	-4000
15	2227,43	-4000,81
16	2227,17	-4024,41
17	2239,27	-4024,16
18	2241,56	-4023,9
19	2251,18	-4022,8
20	2262,38	-4022,64
21	2262,37	-4025,03
22	2268,66	-4025,04
23	2281,01	-4026,39
24	2280,4	-4001,16
25	2294,15	-3999,44
26	2390,82	-3985,11
27	2393,88	-3983,87
28	2388,94	-3968,37
29	2388,56	-3968,33
30	2393,16	-3967,11
31	2397,75	-3965,86
32	2401,89	-3964,55
33	2404,84	-3963,74
34	2407,79	-3962,92
35	2410,73	-3962,07
36	2413,67	-3961,2
37	2416,6	-3960,31

№ точки	Координата X	Координата Y
38	2419,52	-3959,4
39	2422,43	-3958,47
40	2425,34	-3957,51
41	2431,21	-3972,15
42	2434,05	-3971,02
43	2444,87	-3997,8
44	2530,67	-3998
45	2539,52	-3998
46	2548,52	-4009,87
47	2562,08	-3998
48	2567	-3998
49	2655,29	-3998
50	2656,22	-3993,23
51	2657,2	-3988,47
52	2658,23	-3983,73
53	2659,3	-3978,99
54	2660,41	-3974,26
55	2661,58	-3969,54
56	2662,79	-3964,84
57	2664,04	-3960,15
58	2665,34	-3955,47
59	2666,69	-3950,8
60	2668,08	-3946,14
61	2669,52	-3941,5
62	2671	-3936,88
63	2672,52	-3932,26
64	2674,1	-3927,67
65	2675,71	-3923,09
66	2762,42	-3680,98
67	2779,27	-3633,91
68	2792,65	-3596,57
69	2794,63	-3591,03
70	2837,83	-3608,99
71	2853,47	-3574,59
72	2886,14	-3485,13
73	2838,63	-3468,18
74	2842,21	-3458,18

№ точки	Координата X	Координата Y
75	2855,73	-3420,43
76	2889,41	-3326,38
77	2889,52	-3325,65
78	2889,65	-3324,93
79	2889,81	-3324,22
80	2889,99	-3323,5
81	2890,19	-3322,8
82	2890,42	-3322,1
83	2890,66	-3321,41
84	2890,93	-3320,72
85	2891,22	-3320,05
86	2891,53	-3319,39
87	2891,86	-3318,73
88	2892,21	-3318,09
89	2892,59	-3317,45
90	2892,98	-3316,83
91	2893,39	-3316,23
92	2893,82	-3315,63
93	2894,27	-3315,05
94	2894,74	-3314,49
95	2895,22	-3313,94
96	2895,73	-3313,4
97	2896,24	-3312,88
98	2896,78	-3312,38
99	2897,33	-3311,89
100	2897,9	-3311,43
101	2898,48	-3310,98
102	2899,07	-3310,55
103	2899,68	-3310,14
104	2900,3	-3309,74
105	2900,93	-3309,37
106	2901,58	-3309,02
107	2902,23	-3308,69
108	2902,9	-3308,38
109	2904,29	-3308,28
110	2905,67	-3308,13
111	2907,06	-3307,93
112	2908,43	-3307,68
113	2909,79	-3307,38
114	2911,14	-3307,04
115	2912,48	-3306,64
116	2913,81	-3306,2

№ точки	Координата X	Координата Y
117	2915,11	-3305,71
118	2916,4	-3305,18
119	2917,67	-3304,6
120	2918,92	-3303,97
121	2920,14	-3303,3
122	2921,34	-3302,59
123	2922,52	-3301,84
124	2923,66	-3301,04
125	2924,78	-3300,2
126	2925,86	-3299,33
127	2926,92	-3298,41
128	2927,94	-3297,46
129	2928,93	-3296,48
130	2929,88	-3295,45
131	2930,79	-3294,4
132	2931,67	-3293,31
133	2932,5	-3292,2
134	2933,3	-3291,05
135	2934,05	-3289,88
136	2934,76	-3288,68
137	2935,43	-3287,45
138	2936,06	-3286,2
139	2936,64	-3284,94
140	2937,17	-3283,65
141	2937,71	-3282,2
142	2938,21	-3280,73
143	2938,65	-3279,25
144	2939,04	-3277,75
145	2939,38	-3276,25
146	2939,67	-3274,73
147	2939,91	-3273,2
148	2940,09	-3271,66
149	2940,22	-3270,12
150	2940,3	-3268,58
151	2940,32	-3267,03
152	2940,29	-3265,48
153	2940,21	-3263,94
154	2940,08	-3262,4
155	2939,89	-3260,86
156	2939,65	-3259,33
157	2939,44	-3258,19
158	2939,2	-3257,06

№ точки	Координата X	Координата Y
159	2938,92	-3255,94
160	2938,62	-3254,82
161	2938,29	-3253,71
162	2937,94	-3252,6
163	2937,55	-3251,51
164	2937,14	-3250,43
165	2936,7	-3249,36
166	2936,23	-3248,3
167	2935,73	-3247,25
168	2935,21	-3246,22
169	2934,66	-3245,2
170	2934,09	-3244,19
171	2933,49	-3243,2
172	2932,86	-3242,23
173	2932,68	-3241,21
174	2932,53	-3240,19
175	2932,41	-3239,17
176	2932,32	-3238,15
177	2932,26	-3237,12
178	2932,23	-3236,09
179	2932,23	-3235,06
180	2932,26	-3234,03
181	2932,33	-3233
182	2932,42	-3231,98
183	2932,54	-3230,96
184	2932,69	-3229,94
185	2932,87	-3228,93
186	2933,09	-3227,92
187	2933,33	-3226,92
188	2933,6	-3225,92
189	2933,94	-3224,81
190	2934,32	-3223,71
191	2934,74	-3222,62
192	2935,19	-3221,54
193	2935,68	-3220,48
194	2936,2	-3219,44
195	2936,75	-3218,42
196	2937,35	-3217,41
197	2947,59	-3202,86
198	2948,14	-3201,69
199	2957,26	-3182,23
200	2958,73	-3179,14

№ точки	Координата X	Координата Y
201	2960,22	-3176,06
202	2961,72	-3172,98
203	2963,24	-3169,92
204	2964,78	-3166,86
205	2966,34	-3163,81
206	2967,92	-3160,78
207	2969,51	-3157,75
208	2970,07	-3156,69
209	2972,59	-3152,02
210	2975,15	-3147,37
211	2976,56	-3144,86
212	2977,98	-3142,37
213	2979,43	-3139,89
214	2980,9	-3137,42
215	2982,38	-3134,96
216	2983,89	-3132,51
217	2985,41	-3130,08
218	2986,96	-3127,66
219	2988,52	-3125,24
220	2990,1	-3122,85
221	2991,71	-3120,46
222	2993,33	-3118,09
223	2994,97	-3115,73
224	2996,63	-3113,39
225	2998,3	-3111,05
226	3000	-3108,73
227	3001,66	-3106,5
228	3003,34	-3104,27
229	3005,04	-3102,06
230	3006,75	-3099,86
231	3008,49	-3097,68
232	3010,23	-3095,51
233	3012	-3093,35
234	3013,78	-3091,21
235	3015,58	-3089,08
236	3017,39	-3086,96
237	3019,22	-3084,86
238	3021,07	-3082,78
239	3022,93	-3080,7
240	3024,81	-3078,64
241	3026,71	-3076,6
242	3028,62	-3074,57

№ точки	Координата X	Координата Y
243	3030,55	-3072,56
244	3032,49	-3070,56
245	3034,44	-3068,57
246	3036,42	-3066,61
247	3038,4	-3064,65
248	3040,41	-3062,71
249	3042,43	-3060,79
250	3044,46	-3058,89
251	3046,51	-3056,99
252	3048,57	-3055,12
253	3050,64	-3053,26
254	3052,73	-3051,42
255	3054,84	-3049,59
256	3056,96	-3047,78
257	3059,09	-3045,99
258	3061,24	-3044,21
259	3115,06	-3000
260	3190,81	-2937,78
261	3193,96	-2935,21
262	3197,13	-2932,67
263	3200,32	-2930,16
264	3203,54	-2927,67
265	3206,77	-2925,21
266	3210,02	-2922,77
267	3213,29	-2920,36
268	3216,59	-2917,98
269	3344,33	-2849,46
270	3385,27	-2827,5
271	3368,05	-2795,39
272	3366,39	-2795,81
273	3364,73	-2796,16
274	3363,05	-2796,47
275	3361,37	-2796,71
276	3359,68	-2796,9
277	3357,98	-2797,03
278	3356,28	-2797,1
279	3354,58	-2797,11
280	3352,87	-2797,06
281	3351,17	-2796,96
282	3349,48	-2796,8
283	3347,79	-2796,58
284	3346,11	-2796,31

№ точки	Координата X	Координата Y
285	3344,44	-2795,97
286	3342,78	-2795,59
287	3341,14	-2795,14
288	3328,89	-2646,35
289	3348,3	-2629,77
290	3401,74	-2617,02
291	3386,2	-2539,49
292	3420,34	-2531,13
293	3402,65	-2456,16
294	3470,55	-2439,11
295	3467,22	-2425,67
296	3512,33	-2415,2
297	3590,48	-2395,44
298	3599,08	-2406,84
299	3627,11	-2443,97
300	3628,64	-2445,87
301	3681,07	-2512,45
302	3709,95	-2498,23
303	3722,13	-2556,35
304	3769,23	-2564,98
305	3789,62	-2592,92
306	3814,92	-2576,87
307	3817,62	-2574,59
308	3820,3	-2572,3
309	3822,98	-2569,99
310	3825,64	-2567,67
311	3828,28	-2565,33
312	3828,8	-2564,86
313	3830,91	-2562,97
314	3833,53	-2560,61
315	3836,14	-2558,22
316	3838,73	-2555,82
317	3841,31	-2553,41
318	3843,87	-2550,98
319	3846,42	-2548,54
320	3848,96	-2546,08
321	3851,48	-2543,61
322	3853,99	-2541,12
323	3856,48	-2538,62
324	3858	-2537,09
325	3858,96	-2536,11
326	3861,43	-2533,58

№ точки	Координата X	Координата Y
327	3863,88	-2531,04
328	3866,31	-2528,48
329	3868,74	-2525,91
330	3871,14	-2523,33
331	3873,53	-2520,73
332	3875,91	-2518,12
333	3878,27	-2515,49
334	3880,62	-2512,85
335	3882,95	-2510,2
336	3885,27	-2507,54
337	3887,57	-2504,86
338	3889,86	-2502,17
339	3892,13	-2499,46
340	3894,38	-2496,74
341	3945,52	-2532,15
342	3979,68	-2482,82
343	4000	-2459
344	4007,28	-2296,36
345	4025,33	-2254,07
346	4064,58	-2162,1
347	4103,83	-2070,13
348	4119,15	-2034,23
349	4119,55	-2033,32
350	4119,98	-2032,42
351	4120,42	-2031,53
352	4120,89	-2030,66
353	4121,38	-2029,79
354	4121,89	-2028,94
355	4122,43	-2028,1
356	4122,98	-2027,27
357	4123,55	-2026,46
358	4124,15	-2025,67
359	4124,76	-2024,88
360	4125,39	-2024,12
361	4126,05	-2023,37
362	4126,72	-2022,63
363	4127,41	-2021,92
364	4128,11	-2021,22
365	4128,84	-2020,54
366	4129,58	-2019,87
367	4130,33	-2019,23
368	4131,11	-2018,6

№ точки	Координата X	Координата Y
369	4131,89	-2018
370	4132,7	-2017,41
371	4133,51	-2016,84
372	4134,35	-2016,3
373	4135,19	-2015,77
374	4136,05	-2015,27
375	4136,92	-2014,79
376	4137,8	-2014,33
377	4138,69	-2013,89
378	4139,59	-2013,48
379	4140,51	-2013,08
380	4141,43	-2012,71
381	4151,54	-2008,75
382	4176,56	-1998,35
383	4177,61	-1997,94
384	4178,68	-1997,56
385	4179,75	-1997,2
386	4180,83	-1996,86
387	4181,91	-1996,55
388	4183	-1996,27
389	4184,1	-1996,01
390	4185,21	-1995,78
391	4186,32	-1995,57
392	4187,44	-1995,39
393	4188,55	-1995,23
394	4189,68	-1995,1
395	4190,8	-1995
396	4191,93	-1994,92
397	4193,06	-1994,87
398	4194,19	-1994,84
399	4195,32	-1994,84
400	4196,45	-1994,87
401	4197,57	-1994,92
402	4198,7	-1995
403	4199,83	-1995,11
404	4200,95	-1995,24
405	4202,07	-1995,4
406	4203,18	-1995,58
407	4204,29	-1995,79
408	4205,4	-1996,03
409	4206,5	-1996,29
410	4207,59	-1996,57

№ точки	Координата X	Координата Y
411	4208,67	-1996,88
412	4209,75	-1997,22
413	4210,82	-1997,58
414	4211,88	-1997,97
415	4217,42	-2000
416	4226,54	-2003,38
417	4235,64	-2006,79
418	4242,28	-2009,31
419	4248,92	-2011,85
420	4255,55	-2014,4
421	4262,17	-2016,98
422	4268,79	-2019,58
423	4275,39	-2022,2
424	4281,99	-2024,83
425	4288,58	-2027,49
426	4302,62	-2033,17
427	4314,28	-2042,95
428	4347,47	-2056,42
429	4365,34	-2058,55
430	4487,89	-2108,15
431	4686,4	-2188,56
432	4693,51	-2191,45
433	4700,61	-2194,35
434	4707,7	-2197,29
435	4714,78	-2200,24
436	4721,85	-2203,22
437	4728,91	-2206,22
438	4735,96	-2209,24
439	4743	-2212,29
440	4750,03	-2215,36
441	4757,05	-2218,45
442	4764,06	-2221,57
443	4771,06	-2224,71
444	4778,05	-2227,87
445	4785,03	-2231,06
446	4792	-2234,26
447	4798,96	-2237,49
448	4805,91	-2240,74
449	4812,85	-2244,02
450	4819,78	-2247,32
451	4826,69	-2250,64
452	4833,6	-2253,98

№ точки	Координата X	Координата Y
453	4840,49	-2257,35
454	4847,38	-2260,73
455	4854,25	-2264,15
456	4861,11	-2267,58
457	4867,96	-2271,03
458	4874,8	-2274,51
459	4881,62	-2278,01
460	4888,44	-2281,53
461	4895,24	-2285,08
462	4902,04	-2288,64
463	4908,82	-2292,23
464	4906,83	-2296,02
465	4986,61	-2338,89
466	5000	-2346,08
467	5010,76	-2351,87
468	5031,28	-2358,57
469	5149,51	-2422,72
470	5369,39	-2542,02
471	5368,06	-2544,92
472	5385,29	-2553,79
473	5386,64	-2551,38
474	5606,32	-2670,58
475	5607,92	-2672,6
476	5609,47	-2674,66
477	5610,96	-2676,76
478	5612,4	-2678,9
479	5613,78	-2681,07
480	5615,11	-2683,28
481	5616,38	-2685,52
482	5617,59	-2687,79
483	5618,75	-2690,09
484	5619,84	-2692,42
485	5620,88	-2694,78
486	5621,85	-2697,16
487	5622,77	-2699,57
488	5623,62	-2702
489	5624,41	-2704,45
490	5625,13	-2706,93
491	5625,8	-2709,41
492	5626,4	-2711,92
493	5626,93	-2714,44
494	5627,29	-2716,36

№ точки	Координата X	Координата Y
495	5627,4	-2716,97
496	5627,81	-2719,52
497	5628,15	-2722,07
498	5628,42	-2724,63
499	5628,63	-2727,2
500	5628,77	-2729,77
501	5628,85	-2732,34
502	5628,86	-2734,92
503	5628,81	-2737,49
504	5628,69	-2740,07
505	5628,5	-2742,64
506	5628,25	-2745,2
507	5627,93	-2747,75
508	5639,01	-2748,38
509	5637,49	-2770,84
510	5644,54	-2771,2
511	5637,45	-2910,02
512	5637,34	-2912,34
513	5637,27	-2914,67
514	5637,22	-2917
515	5637,19	-2919,32
516	5637,2	-2921,65
517	5637,23	-2923,98
518	5637,28	-2926,31
519	5637,37	-2928,63
520	5637,48	-2930,96
521	5637,62	-2933,28
522	5637,78	-2935,6
523	5637,97	-2937,92
524	5638,19	-2940,24
525	5638,44	-2942,55
526	5638,71	-2944,86
527	5639,01	-2947,17
528	5638,87	-2953,78
529	5638,69	-2960,38
530	5638,49	-2966,99
531	5638,25	-2973,59
532	5637,99	-2980,2
533	5637,69	-2986,8
534	5637,37	-2993,4
535	5637,01	-3000
536	5636,63	-3006,59

№ точки	Координата X	Координата Y
537	5636,21	-3013,17
538	5635,77	-3019,75
539	5635,3	-3026,33
540	5634,8	-3032,91
541	5634,26	-3039,49
542	5633,7	-3046,06
543	5633,11	-3052,63
544	5632,47	-3059,94
545	5631,81	-3067,25
546	5631,12	-3074,56
547	5630,41	-3081,86
548	5629,67	-3089,16
549	5628,89	-3096,46
550	5628,1	-3103,76
551	5627,27	-3111,05
552	5626,42	-3118,34
553	5625,54	-3125,63
554	5624,64	-3132,91
555	5623,7	-3140,19
556	5622,74	-3147,47
557	5621,76	-3154,74
558	5620,74	-3162,01
559	5619,7	-3169,27
560	5619,32	-3173,85
561	5618,9	-3178,43
562	5618,46	-3183,01
563	5617,99	-3187,58
564	5617,49	-3192,15
565	5616,97	-3196,72
566	5616,41	-3201,28
567	5615,82	-3205,84
568	5615,21	-3210,4
569	5614,57	-3214,95
570	5613,9	-3219,5
571	5613,2	-3224,05
572	5612,47	-3228,59
573	5611,71	-3233,12
574	5610,92	-3237,65
575	5610,11	-3242,17
576	5608,3	-3249,51
577	5606,5	-3256,85
578	5604,73	-3264,19

№ точки	Координата X	Координата Y
579	5602,97	-3271,54
580	5601,23	-3278,9
581	5599,52	-3286,25
582	5597,82	-3293,62
583	5596,14	-3300,98
584	5594,48	-3308,35
585	5592,84	-3315,73
586	5591,22	-3323,11
587	5589,62	-3330,5
588	5588,04	-3337,88
589	5586,48	-3345,28
590	5584,94	-3352,67
591	5583,42	-3360,07
592	5581,92	-3367,48
593	5580,44	-3374,89
594	5578,97	-3382,3
595	5577,53	-3389,72
596	5576,11	-3397,14
597	5574,7	-3404,56
598	5573,32	-3411,99
599	5571,95	-3419,42
600	5570,61	-3426,86
601	5569,28	-3434,3
602	5567,98	-3441,74
603	5566,7	-3449,18
604	5565,43	-3456,63
605	5564,19	-3464,09
606	5562,96	-3471,54
607	5561,75	-3479
608	5560,24	-3488,55
609	5558,75	-3498,1
610	5557,31	-3507,66
611	5555,89	-3517,22
612	5554,5	-3526,79
613	5553,15	-3536,36
614	5551,83	-3545,94
615	5550,55	-3555,52
616	5549,29	-3565,1
617	5548,07	-3574,69
618	5546,88	-3584,29
619	5545,72	-3593,89
620	5544,6	-3603,49

№ точки	Координата X	Координата Y
621	5543,51	-3613,09
622	5542,45	-3622,7
623	5541,42	-3632,31
624	5525,54	-3711,96
625	5528,66	-3713,43
626	5531,76	-3714,95
627	5534,83	-3716,51
628	5537,89	-3718,12
629	5540,92	-3719,77
630	5543,92	-3721,46
631	5546,9	-3723,2
632	5549,86	-3724,98
633	5553,15	-3725,71
634	5556,44	-3726,42
635	5559,74	-3727,1
636	5563,05	-3727,77
637	5566,35	-3728,42
638	5569,67	-3729,05
639	5572,98	-3729,65
640	5576,3	-3730,24
641	5579,62	-3730,8
642	5582,95	-3731,34
643	5586,28	-3731,87
644	5589,62	-3732,37
645	5592,95	-3732,85
646	5596,29	-3733,31
647	5599,63	-3733,75
648	5602,98	-3734,16
649	5620,3	-3738,73
650	5621,62	-3739,16
651	5622,96	-3739,52
652	5624,32	-3739,81
653	5625,69	-3740,03
654	5627,07	-3740,18
655	5628,46	-3740,25
656	5629,84	-3740,25
657	5631,23	-3740,18
658	5632,61	-3740,04
659	5633,99	-3739,82
660	5635,34	-3739,54
661	5636,69	-3739,18
662	5638,01	-3738,75

№ точки	Координата X	Координата Y
663	5639,31	-3738,25
664	5640,58	-3737,69
665	5641,81	-3737,06
666	5637,61	-3757,91
667	5683,99	-3767,65
668	5681,53	-3779,38
669	5671,92	-3825,17
670	5722,41	-3875,8
671	5723,9	-3876,45
672	5725,39	-3877,08
673	5726,89	-3877,68
674	5728,4	-3878,27
675	5729,92	-3878,84
676	5731,45	-3879,39
677	5732,98	-3879,92
678	5734,52	-3880,43
679	5736,06	-3880,92
680	5737,62	-3881,38
681	5739,17	-3881,83
682	5740,74	-3882,26
683	5742,31	-3882,66
684	5743,88	-3883,04
685	5745,46	-3883,4
686	5747,05	-3883,75
687	5748,64	-3884,07
688	5750,23	-3884,36
689	5751,83	-3884,64
690	5753,43	-3884,9
691	5755,03	-3885,13
692	5756,64	-3885,34
693	5758,25	-3885,53
694	5759,86	-3885,7
695	5761,47	-3885,85
696	5763,09	-3885,98
697	5764,71	-3886,08
698	5766,32	-3886,17
699	5767,94	-3886,23
700	5769,56	-3886,27
701	5771,19	-3886,29
702	5772,81	-3886,28
703	5773,66	-3871,43
704	5823,34	-3874,99

№ точки	Координата X	Координата Y
705	5891,61	-3828,93
706	5894,85	-3838,46
707	5907,64	-3834,11
708	5904,79	-3825,71
709	5937,38	-3825,44
710	5986,85	-3801,25
711	6000	-3815,97
712	6027,08	-3846,27
713	6000	-3869,92
714	5994,64	-3874,6
715	5991,17	-3877,68
716	5987,74	-3880,8
717	5984,35	-3883,97
718	5981,01	-3887,19
719	5977,72	-3890,45
720	5974,47	-3893,77
721	5971,27	-3897,12
722	5968,12	-3900,52
723	5965,01	-3903,97
724	5961,95	-3907,46
725	5958,95	-3910,99
726	5955,99	-3914,56
727	5953,08	-3918,18
728	5950,22	-3921,83
729	5947,42	-3925,53
730	5944,67	-3929,26
731	5941,97	-3933,03
732	5939,32	-3936,84
733	5936,73	-3940,69
734	5934,19	-3944,57
735	5931,71	-3948,49
736	5929,28	-3952,44
737	5926,91	-3956,43
738	5924,59	-3960,45
739	5922,33	-3964,5
740	5920,13	-3968,58
741	5917,99	-3972,7
742	5915,9	-3976,84
743	5913,87	-3981,01
744	5911,9	-3985,21
745	5909,99	-3989,44
746	5908,14	-3993,69

№ точки	Координата X	Координата Y
747	5906,82	-3996,84
748	5905,53	-4000
749	5902,32	-4008,29
750	5901,3	-4011,07
751	5898,53	-4018,32
752	5895,23	-4027,04
753	5886,42	-4050,3
754	5878,33	-4072,87
755	5867,65	-4067,91
756	5861,47	-4065,64
757	5861,99	-4064,53
758	5854	-4060,58
759	5853,26	-4062,08
760	5848,21	-4060,3
761	5845,56	-4059,88
762	5831,85	-4086,03
763	5826,09	-4110,69
764	5826,06	-4116,12
765	5814,5	-4143,48
766	5795,84	-4199,68
767	5790,76	-4199,62
768	5775,97	-4205,04
769	5753,22	-4223,7
770	5727,47	-4258,57
771	5725,75	-4260,35
772	5723,46	-4262,43
773	5720,52	-4264,68
774	5716,84	-4266,96
775	5712,95	-4268,83
776	5697,92	-4275,19
777	5689,49	-4282,88
778	5680,56	-4296,93
779	5678,07	-4303,03
780	5782,67	-4345,74
781	5781,85	-4349,77
782	5781,1	-4353,8
783	5780,43	-4357,85
784	5779,82	-4361,91
785	5779,29	-4365,98
786	5778,83	-4370,06
787	5778,45	-4374,15
788	5778,14	-4378,24

№ точки	Координата X	Координата Y
789	5777,9	-4382,34
790	5777,73	-4386,44
791	5777,64	-4390,54
792	5777,62	-4394,65
793	5777,68	-4398,75
794	5777,8	-4402,85
795	5778	-4406,95
796	5778,28	-4411,05
797	5778,62	-4415,14
798	5779,04	-4419,22
799	5779,54	-4423,3
800	5780,1	-4427,36
801	5780,74	-4431,42
802	5781,45	-4435,46
803	5782,23	-4439,49
804	5783,08	-4443,5
805	5784,01	-4447,5
806	5785	-4451,49
807	5786,07	-4455,45
808	5787,21	-4459,39
809	5788,42	-4463,32
810	5789,7	-4467,22
811	5791,04	-4471,09
812	5792,46	-4474,95
813	5784,17	-4477,72
814	5746,88	-4463,81
815	5690,21	-4668,72
816	5689,29	-4668,42
817	5680,02	-4665,4
818	5663,25	-4660,01
819	5694,31	-4547,4
820	5688,09	-4544,91
821	5593,15	-4508,38
822	5592,34	-4508,07
823	5579,04	-4564,74
824	5578,88	-4565,44
825	5573,22	-4605,81
826	5563,11	-4667,66
827	5548	-4749,01
828	5547,74	-4750,41
829	5583,08	-4761,82
830	5586,49	-4763,03

№ точки	Координата X	Координата Y
831	5527,5	-4806,13
832	5525,93	-4804,87
833	5524,37	-4803,58
834	5522,83	-4802,27
835	5521,31	-4800,94
836	5519,81	-4799,58
837	5518,33	-4798,2
838	5516,87	-4796,8
839	5515,43	-4795,38
840	5513,49	-4793,39
841	5511,58	-4791,36
842	5509,71	-4789,3
843	5507,89	-4787,19
844	5506,11	-4785,05
845	5504,37	-4782,88
846	5502,67	-4780,66
847	5501,02	-4778,42
848	5491,3	-4780,11
849	5490,87	-4778,16
850	5490,51	-4776,19
851	5490,21	-4774,22
852	5489,97	-4772,24
853	5489,79	-4770,25
854	5489,68	-4768,26
855	5489,63	-4766,26
856	5489,64	-4764,27
857	5489,71	-4762,27
858	5489,85	-4760,28
859	5490,05	-4758,29
860	5490,32	-4756,32
861	5490,65	-4754,35
862	5491,04	-4752,39
863	5491,49	-4750,44
864	5492	-4748,51
865	5511,65	-4660,92
866	5385,06	-4633,11
867	5350,95	-4826,08
868	5411	-4841,48
869	5435,35	-4847,72
870	5444,69	-4844,03
871	5447,18	-4847,27
872	5520,07	-4941,89

№ точки	Координата X	Координата Y
873	5504,74	-4953,18
874	5494	-4937,51
875	5483,01	-4921,21
876	5454,44	-4888,15
877	5456,38	-4883,09
878	5454,25	-4874,59
879	5443,11	-4859,42
880	5436,99	-4853,16
881	5419,24	-4867,45
882	5430,42	-4880,34
883	5406,91	-4940,06
884	5404,1	-4944,64
885	5392,72	-4979,22
886	5389,29	-4989,9
887	5386,65	-4989,24
888	5386,02	-4995,2
889	5388,1	-4997,14
890	5386,09	-5000
891	5343,37	-5060,68
892	5325,67	-5050,87
893	5317,93	-5058,63
894	5314,36	-5070
895	5288,31	-5092,43
896	5275,17	-5100,69
897	5251,99	-5105,7
898	5252,2	-5123,97
899	5246,24	-5132,14
900	5231,79	-5150,68
901	5218,6	-5168,44
902	5186,22	-5186,72
903	5159,54	-5201,42
904	5159,33	-5201,55
905	5156,92	-5203,18
906	5154,52	-5204,82
907	5149,74	-5208,14
908	5129,39	-5222,11
909	5124,9	-5227,89
910	5131,99	-5233,26
911	5121,99	-5247,65
912	5117,23	-5252,91
913	5125,67	-5259,75
914	5120,32	-5267,64

№ точки	Координата X	Координата Y
915	5096,82	-5302,58
916	5088,62	-5317,72
917	5079,36	-5334,61
918	5072,71	-5347,96
919	5137,92	-5395,84
920	5202,65	-5413,74
921	5207,37	-5413,52
922	5211,77	-5356,03
923	5212,5	-5350,46
924	5278,72	-5354,39
925	5280,58	-5323,98
926	5298,06	-5324,02
927	5292,86	-5350,26
928	5288,98	-5350,45
929	5285,6	-5380,11
930	5279,24	-5380,23
931	5279,38	-5388,35
932	5268,1	-5388,58
933	5267,33	-5388,73
934	5266,57	-5388,92
935	5265,83	-5389,18
936	5265,1	-5389,48
937	5264,41	-5389,84
938	5263,74	-5390,25
939	5263,1	-5390,71
940	5262,5	-5391,21
941	5261,93	-5391,75
942	5261,41	-5392,34
943	5260,93	-5392,96
944	5260,5	-5393,61
945	5260,11	-5394,29
946	5259,78	-5395
947	5259,5	-5395,74
948	5259,27	-5396,49
949	5259,05	-5416,24
950	5259,1	-5416,76
951	5259,17	-5417,28
952	5259,27	-5417,79
953	5259,39	-5418,29
954	5259,53	-5418,79
955	5259,69	-5419,29
956	5259,88	-5419,77

№ точки	Координата X	Координата Y
957	5260,09	-5420,25
958	5260,31	-5420,72
959	5260,56	-5421,17
960	5260,83	-5421,62
961	5261,12	-5422,05
962	5261,42	-5422,47
963	5261,75	-5422,88
964	5262,09	-5423,27
965	5262,45	-5423,65
966	5262,83	-5424
967	5263,22	-5424,35
968	5263,62	-5424,67
969	5264,04	-5424,98
970	5264,48	-5425,27
971	5264,92	-5425,53
972	5265,38	-5425,78
973	5265,85	-5426,01
974	5266,32	-5426,22
975	5266,81	-5426,42
976	5267,22	-5426,54
977	5267,8	-5426,71
978	5268,31	-5426,83
979	5268,82	-5426,92
980	5269,34	-5427
981	5269,85	-5427,05
982	5259,21	-5509,34
983	5253,91	-5530,45
984	5253,79	-5539,75
985	5239,03	-5540,83
986	5238,18	-5541,38
987	5237,36	-5542
988	5236,59	-5542,67
989	5235,88	-5543,4
990	5235,22	-5544,18
991	5234,63	-5545,01
992	5234,09	-5545,88
993	5233,63	-5546,79
994	5233,23	-5547,73
995	5232,91	-5548,7
996	5232,66	-5549,69
997	5232,48	-5550,7
998	5232,39	-5551,71

№ точки	Координата X	Координата Y
999	5232,36	-5552,73
1000	5232,42	-5553,75
1001	5232,55	-5554,76
1002	5231,63	-5603,84
1003	5231,78	-5604,47
1004	5231,87	-5605,11
1005	5231,88	-5605,77
1006	5231,82	-5606,41
1007	5231,68	-5607,05
1008	5231,48	-5607,67
1009	5231,21	-5608,27
1010	5230,88	-5608,83
1011	5230,49	-5609,35
1012	5230,04	-5609,82
1013	5229,54	-5610,24
1014	5229	-5610,6
1015	5228,42	-5610,9
1016	5227,81	-5611,14
1017	5227,18	-5611,3
1018	5226,54	-5611,4
1019	5225,86	-5611,5
1020	5225,19	-5611,66
1021	5224,54	-5611,88
1022	5223,91	-5612,16
1023	5223,32	-5612,49
1024	5222,75	-5612,88
1025	5222,23	-5613,32
1026	5221,74	-5613,81
1027	5221,31	-5614,34
1028	5220,92	-5614,91
1029	5220,59	-5615,51
1030	5220,31	-5616,13
1031	5220,1	-5616,79
1032	5219,94	-5617,46
1033	5219,85	-5618,14
1034	5219,82	-5618,82
1035	5218,65	-5646,47
1036	5217,76	-5646,66
1037	5216,88	-5646,89
1038	5216,01	-5647,17
1039	5215,16	-5647,48
1040	5214,32	-5647,84

№ точки	Координата X	Координата Y
1041	5213,51	-5648,24
1042	5212,71	-5648,68
1043	5211,93	-5649,15
1044	5211,18	-5649,67
1045	5210,46	-5650,22
1046	5209,76	-5650,8
1047	5209,09	-5651,42
1048	5208,45	-5652,06
1049	5207,85	-5652,74
1050	5207,28	-5653,45
1051	5206,74	-5654,18
1052	5206,24	-5654,94
1053	5205,78	-5655,73
1054	5205,36	-5656,53
1055	5204,97	-5657,36
1056	5204,63	-5658,2
1057	5204,33	-5659,05
1058	5204,07	-5659,93
1059	5203,85	-5660,81
1060	5203,67	-5661,7
1061	5203,54	-5662,6
1062	5203,46	-5663,51
1063	5203,41	-5664,41
1064	5203,41	-5665,32
1065	5203,46	-5666,23
1066	5203,55	-5667,14
1067	5203,68	-5668,04
1068	5201,66	-5767,99
1069	5201,68	-5768,65
1070	5201,66	-5769,3
1071	5201,61	-5769,95
1072	5201,53	-5770,6
1073	5201,41	-5771,24
1074	5201,26	-5771,88
1075	5201,07	-5772,51
1076	5200,86	-5773,12
1077	5200,61	-5773,73
1078	5200,33	-5774,32
1079	5200,02	-5774,89
1080	5199,68	-5775,45
1081	5199,31	-5775,99
1082	5198,91	-5776,51

№ точки	Координата X	Координата Y
1083	5198,49	-5777,01
1084	5198,04	-5777,48
1085	5197,56	-5777,93
1086	5197,07	-5778,36
1087	5196,55	-5778,76
1088	5196,01	-5779,13
1089	5195,45	-5779,47
1090	5194,88	-5779,79
1091	5194,29	-5780,07
1092	5193,69	-5780,32
1093	5193,07	-5780,54
1094	5192,45	-5780,73
1095	5191,81	-5780,88
1096	5191,17	-5781
1097	5190,52	-5781,09
1098	5189,87	-5781,14
1099	5189,21	-5781,16
1100	5188,56	-5781,14
1101	5187,89	-5780,94
1102	5187,2	-5780,77
1103	5186,51	-5780,65
1104	5185,81	-5780,56
1105	5185,11	-5780,51
1106	5184,41	-5780,51
1107	5183,7	-5780,54
1108	5183	-5780,61
1109	5182,31	-5780,73
1110	5181,62	-5780,88
1111	5180,94	-5781,07
1112	5180,28	-5781,29
1113	5179,63	-5781,56
1114	5178,99	-5781,86
1115	5178,37	-5782,2
1116	5177,78	-5782,57
1117	5177,2	-5782,97
1118	5176,65	-5783,41
1119	5176,12	-5783,88
1120	5175,62	-5784,37
1121	5175,15	-5784,89
1122	5174,71	-5785,44
1123	5174,3	-5786,02
1124	5173,93	-5786,61

№ точки	Координата X	Координата Y
1125	5173,59	-5787,23
1126	5173,28	-5787,86
1127	5173,01	-5788,51
1128	5172,78	-5789,17
1129	5172,58	-5789,85
1130	5172,43	-5790,54
1131	5172,31	-5791,23
1132	5172,23	-5791,93
1133	5168,62	-5919,6
1134	5168,5	-5922,1
1135	5168,45	-5924,6
1136	5168,46	-5927,09
1137	5168,54	-5929,59
1138	5168,67	-5932,09
1139	5168,88	-5934,58
1140	5169,14	-5937,06
1141	5169,47	-5939,54
1142	5169,86	-5942
1143	5170,31	-5944,46
1144	5170,83	-5946,9
1145	5171,41	-5949,33
1146	5172,05	-5951,75
1147	5172,75	-5954,15
1148	5173,52	-5956,53
1149	5174,34	-5958,88
1150	5174,94	-5960,48
1151	5175,56	-5962,07
1152	5176,21	-5963,64
1153	5176,89	-5965,2
1154	5174,81	-5965,06
1155	5172,73	-5964,97
1156	5170,65	-5964,93
1157	5168,57	-5964,94
1158	5166,48	-5964,99
1159	5164,41	-5965,1
1160	5162,33	-5965,26
1161	5160,26	-5965,47
1162	5160,06	-5965,49
1163	5159,85	-5965,52
1164	5159,55	-5965,53
1165	5157,57	-5964,91
1166	5106,72	-5955,66

№ точки	Координата X	Координата Y
1167	5000	-5936,24
1168	4995,63	-5935,44
1169	4994,17	-5930,53
1170	4992,46	-5892,93
1171	4996,05	-5889,63
1172	4992,73	-5885,3
1173	4992,31	-5878,32
1174	4987,42	-5872,24
1175	4883,05	-5948,48
1176	4815,66	-5986,98
1177	4822,55	-6000
1178	4825,6	-6005,76
1179	4848,82	-6000
1180	4999,74	-5962,57
1181	4999,08	-5944,06
1182	5000	-5944,21
1183	5050,91	-5952,48
1184	5050,83	-5952,72
1185	5048,12	-5964,52
1186	5045,49	-5976,33
1187	5042,93	-5988,16
1188	5040,44	-6000
1189	5038,36	-6010,15
1190	5000	-6017,28
1191	4883,76	-6038,88
1192	4880	-6085
1193	4856	-6336
1194	4833	-6372
1195	4809	-6570
1196	4813,44	-6599,98
1197	4814,49	-6604,65
1198	4815,58	-6609,32
1199	4816,72	-6613,97
1200	4817,9	-6618,62
1201	4819,12	-6623,25
1202	4820,38	-6627,87
1203	4821,69	-6632,48
1204	4823,04	-6637,07
1205	4824,43	-6641,66
1206	4825,86	-6646,23
1207	4827,34	-6650,78
1208	4828,86	-6655,33

№ точки	Координата X	Координата Y
1209	4830,42	-6659,86
1210	4832,02	-6664,37
1211	4833,66	-6668,87
1212	4835,35	-6673,35
1213	4836	-6674,12
1214	4836,61	-6674,92
1215	4837,19	-6675,74
1216	4837,74	-6676,58
1217	4838,25	-6677,44
1218	4838,73	-6678,32
1219	4839,17	-6679,23
1220	4839,58	-6680,14
1221	4839,94	-6681,08
1222	4840,27	-6682,03
1223	4840,56	-6682,99
1224	4840,81	-6683,96
1225	4841,02	-6684,94
1226	4841,19	-6685,93
1227	4841,32	-6686,93
1228	4841,41	-6687,93
1229	4841,46	-6688,93
1230	4841,47	-6689,93
1231	4841,44	-6690,94
1232	4841,37	-6691,94
1233	4841,25	-6692,94
1234	4841,1	-6693,93
1235	4840,91	-6694,91
1236	4840,67	-6695,89
1237	4840,4	-6696,86
1238	4840,09	-6697,81
1239	4839,74	-6698,75
1240	4839,35	-6699,68
1241	4838,92	-6700,59
1242	4838,46	-6701,48
1243	4837,96	-6702,35
1244	4837,43	-6703,2
1245	4847,27	-6737,66
1246	4869,48	-6749,93
1247	4874,99	-6738,51
1248	4899,25	-6764,89
1249	4904,3	-6767,49
1250	4941,35	-6843,65

№ точки	Координата X	Координата Y
1251	4978,21	-6919,43
1252	5091,97	-6913,77
1253	5093,52	-6914,83
1254	5095,09	-6915,87
1255	5096,67	-6916,88
1256	5098,27	-6917,87
1257	5099,89	-6918,82
1258	5101,53	-6919,75
1259	5103,18	-6920,65
1260	5104,84	-6921,53
1261	5106,52	-6922,37
1262	5108,21	-6923,18
1263	5109,92	-6923,97
1264	5111,64	-6924,73
1265	5113,38	-6925,45
1266	5115,12	-6926,15
1267	5116,88	-6926,82
1268	5118,65	-6927,46
1269	5120,42	-6928,06
1270	5122,21	-6928,64
1271	5124,01	-6929,19
1272	5125,82	-6929,7
1273	5127,63	-6930,19
1274	5129,46	-6930,64
1275	5131,29	-6931,06
1276	5133,13	-6931,45
1277	5134,97	-6931,81
1278	5136,82	-6932,14
1279	5138,68	-6932,44
1280	5140,54	-6932,7
1281	5142,41	-6932,93
1282	5144,28	-6933,13
1283	5146,15	-6933,3
1284	5148,02	-6933,44
1285	5192,56	-6930,03
1286	5229,24	-6924,76
1287	5230,04	-6917,83
1288	5230,57	-6910,6
1289	5240,57	-6905,49
1290	5238,02	-6886,09
1291	5238,62	-6872,11
1292	5241,74	-6868,09

№ точки	Координата X	Координата Y
1293	5254,06	-6866,79
1294	5259,89	-6871,36
1295	5264,65	-6880,14
1296	5267,64	-6891,66
1297	5272,04	-6902,98
1298	5271,01	-6904,89
1299	5273,82	-6915,02
1300	5274,54	-6919,59
1301	5272,05	-6933,41
1302	5312,65	-6984,13
1303	5312,66	-6985,22
1304	5312,63	-6986,31
1305	5312,57	-6987,4
1306	5312,48	-6988,48
1307	5312,34	-6989,56
1308	5312,17	-6990,64
1309	5311,96	-6991,71
1310	5311,72	-6992,77
1311	5311,48	-6993,71
1312	5311,21	-6994,64
1313	5310,91	-6995,56
1314	5310,58	-6996,47
1315	5310,22	-6997,37
1316	5309,84	-6998,26
1317	5309,43	-6999,13
1318	5309,14	-6999,7
1319	5308,99	-7000
1320	5308,51	-7000,9
1321	5308,05	-7001,7
1322	5293,91	-7024,54
1323	5287,33	-7035,56
1324	5271,6	-7046,72
1325	5260,39	-7083,22
1326	5256,9	-7099,06
1327	5250,73	-7144,35
1328	5250,63	-7145
1329	5250,49	-7145,65
1330	5250,33	-7146,29
1331	5250,14	-7146,93
1332	5249,93	-7147,55
1333	5249,68	-7148,16
1334	5249,41	-7148,77

№ точки	Координата X	Координата Y
1335	5249,12	-7149,36
1336	5248,79	-7149,94
1337	5248,45	-7150,5
1338	5248,07	-7151,04
1339	5247,68	-7151,57
1340	5247,26	-7152,09
1341	5246,82	-7152,58
1342	5246,35	-7153,05
1343	5245,87	-7153,5
1344	5245,37	-7153,93
1345	5244,85	-7154,34
1346	5244,31	-7154,72
1347	5243,76	-7155,08
1348	5243,19	-7155,42
1349	5242,6	-7155,73
1350	5242,01	-7156,01
1351	5241,4	-7156,27
1352	5240,78	-7156,5
1353	5240,15	-7156,7
1354	5239,51	-7156,88
1355	5238,86	-7157,02
1356	5238,21	-7157,14
1357	5237,56	-7157,23
1358	5236,9	-7157,29
1359	5236,24	-7157,32
1360	5218,15	-7157,77
1361	5217,12	-7157,83
1362	5216,11	-7157,96
1363	5215,1	-7158,16
1364	5214,11	-7158,43
1365	5213,14	-7158,77
1366	5212,19	-7159,17
1367	5211,28	-7159,63
1368	5210,4	-7160,16
1369	5209,55	-7160,75
1370	5208,75	-7161,39
1371	5207,99	-7162,08
1372	5207,29	-7162,83
1373	5206,64	-7163,62
1374	5206,04	-7164,46
1375	5205,5	-7165,33
1376	5205,02	-7166,24

№ точки	Координата X	Координата Y
1377	5157,9	-7263,65
1378	5159,58	-7285,58
1379	5136,18	-7373,02
1380	5136,98	-7383,51
1381	5179,16	-7393,22
1382	5162,72	-7455,97
1383	5162,71	-7456,44
1384	5162,76	-7456,92
1385	5162,85	-7457,39
1386	5163	-7457,84
1387	5163,19	-7458,28
1388	5163,42	-7458,69
1389	5163,7	-7459,08
1390	5164,02	-7459,43
1391	5164,37	-7459,75
1392	5164,76	-7460,03
1393	5165,17	-7460,27
1394	5165,61	-7460,46
1395	5166,06	-7460,61
1396	5166,53	-7460,7
1397	5167	-7460,75
1398	5167,48	-7460,75
1399	5185,04	-7466,42
1400	5183,01	-7473,07
1401	5202,94	-7479,14
1402	5207,02	-7476,39
1403	5207,57	-7475,99
1404	5208,14	-7475,62
1405	5208,74	-7475,28
1406	5209,35	-7474,97
1407	5209,97	-7474,69
1408	5210,61	-7474,45
1409	5211,26	-7474,25
1410	5211,93	-7474,08
1411	5228,16	-7479,41
1412	5228,5	-7479,51
1413	5228,83	-7479,63
1414	5229,15	-7479,78
1415	5229,45	-7479,95
1416	5229,74	-7480,15
1417	5230,02	-7480,37
1418	5230,27	-7480,62

№ точки	Координата X	Координата Y
1419	5230,5	-7480,88
1420	5230,71	-7481,17
1421	5230,9	-7481,46
1422	5231,06	-7481,78
1423	5231,2	-7482,1
1424	5231,3	-7482,44
1425	5231,38	-7482,78
1426	5231,43	-7483,13
1427	5231,45	-7483,48
1428	5209,34	-7515,48
1429	5205,84	-7517,17
1430	5205,47	-7517,38
1431	5205,11	-7517,63
1432	5204,79	-7517,91
1433	5204,49	-7518,22
1434	5204,21	-7518,56
1435	5203,98	-7518,92
1436	5203,77	-7519,3
1437	5203,6	-7519,69
1438	5198,56	-7544,39
1439	5198,57	-7545,58
1440	5198,64	-7546,78
1441	5198,79	-7547,96
1442	5199	-7549,14
1443	5199,28	-7550,3
1444	5199,63	-7551,45
1445	5200,04	-7552,57
1446	5200,52	-7553,67
1447	5192,18	-7588,69
1448	5191,75	-7589,99
1449	5191,35	-7591,3
1450	5190,98	-7592,63
1451	5190,66	-7593,96
1452	5190,37	-7595,3
1453	5190,11	-7596,64
1454	5189,89	-7598
1455	5189,71	-7599,36
1456	5189,57	-7600,72
1457	5189,46	-7602,09
1458	5189,39	-7603,46
1459	5189,36	-7604,83
1460	5189,36	-7606,2

№ точки	Координата X	Координата Y
1461	5189,4	-7607,57
1462	5189,48	-7608,94
1463	5189,59	-7610,3
1464	5191,69	-7627,12
1465	5185,77	-7628,12
1466	5186,52	-7637,87
1467	5193,44	-7637,29
1468	5195,13	-7651,94
1469	5202,25	-7695,83
1470	5198,08	-7700,3
1471	5200,25	-7702,5
1472	5214,35	-7725,7
1473	5214,99	-7729,87
1474	5193,96	-7733,2
1475	5177,1	-7746,19
1476	5165,68	-7755,14
1477	5159,67	-7788,18
1478	5160,26	-7796,14
1479	5160,32	-7870,08
1480	5168,09	-7920,33
1481	5164,8	-7927,37
1482	5097,64	-7919,68
1483	5077,96	-7988,53
1484	5110,48	-8000
1485	5134,01	-8008,3
1486	5137,16	-8000
1487	5154,85	-7953,43
1488	5162,81	-7954,57
1489	5233,31	-7965,64
1490	5233,22	-7966,31
1491	5327,35	-7968
1492	5427,94	-7969,79
1493	5527,32	-7971,58
1494	5577,71	-7972,48
1495	5577,7	-7973,31
1496	5577,86	-7974,13
1497	5577,97	-7974,96
1498	5578,1	-7975,78
1499	5578,25	-7976,59
1500	5578,42	-7977,41
1501	5578,61	-7978,22
1502	5578,82	-7979,02

№ точки	Координата X	Координата Y
1503	5579,04	-7979,82
1504	5579,29	-7980,61
1505	5579,56	-7981,4
1506	5579,85	-7982,17
1507	5580,16	-7982,95
1508	5580,48	-7983,71
1509	5580,83	-7984,47
1510	5581,19	-7985,21
1511	5581,58	-7985,95
1512	5581,98	-7986,68
1513	5582,4	-7987,39
1514	5582,83	-7988,1
1515	5583,29	-7988,79
1516	5583,76	-7989,48
1517	5584,25	-7990,15
1518	5584,75	-7990,81
1519	5585,27	-7991,46
1520	5585,81	-7992,09
1521	5586,36	-7992,71
1522	5586,93	-7993,31
1523	5587,51	-7993,91
1524	5588,11	-7994,48
1525	5588,72	-7995,04
1526	5589,35	-7995,59
1527	5590,12	-7996,23
1528	5590,91	-7996,84
1529	5591,71	-7997,43
1530	5592,54	-7998
1531	5593,38	-7998,54
1532	5594,24	-7999,05
1533	5595,11	-7999,54
1534	5596	-8000
1535	5596,4	-8000,2
1536	5597,49	-8000,71
1537	5598,61	-8001,18
1538	5599,74	-8001,6
1539	5600,89	-8001,99
1540	5602,05	-8002,34
1541	5603,22	-8002,64
1542	5604,4	-8002,9
1543	5605,6	-8003,11
1544	5606,79	-8003,29

№ точки	Координата X	Координата Y
1545	5608	-8003,42
1546	5609,2	-8003,5
1547	5610,41	-8003,54
1548	5611,62	-8003,54
1549	5612,83	-8003,49
1550	5614,04	-8003,4
1551	5615,24	-8003,27
1552	5655,48	-8002,27
1553	5656,57	-8002,19
1554	5657,66	-8002,13
1555	5658,74	-8002,1
1556	5659,83	-8002,09
1557	5660,92	-8002,1
1558	5662,01	-8002,13
1559	5663,1	-8002,19
1560	5664,19	-8002,27
1561	5665,27	-8002,38
1562	5666,35	-8002,5
1563	5667,43	-8002,65
1564	5668,51	-8002,83
1565	5669,58	-8003,02
1566	5670,65	-8003,24
1567	5671,71	-8003,48
1568	5672,77	-8003,74
1569	5673,82	-8004,02
1570	5674,86	-8004,33
1571	5675,9	-8004,65
1572	5676,94	-8005
1573	5677,96	-8005,37
1574	5678,98	-8005,76
1575	5679,98	-8006,18
1576	5680,98	-8006,61
1577	5681,97	-8007,07
1578	5682,95	-8007,54
1579	5683,92	-8008,04
1580	5684,88	-8008,56
1581	5685,83	-8009,09
1582	5686,77	-8009,65
1583	5687,69	-8010,22
1584	5688,6	-8010,82
1585	5690,12	-8011,66
1586	5691,66	-8012,44

№ точки	Координата X	Координата Y
1587	5693,22	-8013,17
1588	5694,81	-8013,85
1589	5696,43	-8014,47
1590	5698,06	-8015,03
1591	5699,71	-8015,54
1592	5701,38	-8015,99
1593	5703,07	-8016,38
1594	5704,76	-8016,71
1595	5706,47	-8016,98
1596	5708,19	-8017,2
1597	5709,91	-8017,35
1598	5711,64	-8017,45
1599	5713,36	-8017,48
1600	5715,09	-8017,45
1601	5718,58	-8018,11
1602	5722,05	-8018,82
1603	5725,52	-8019,58
1604	5728,97	-8020,39
1605	5732,4	-8021,26
1606	5735,83	-8022,19
1607	5739,24	-8023,17
1608	5742,63	-8024,2
1609	5753,14	-8027,64
1610	5763,67	-8031,02
1611	5774,22	-8034,33
1612	5784,8	-8037,57
1613	5795,39	-8040,74
1614	5806,01	-8043,84
1615	5816,64	-8046,87
1616	5827,3	-8049,84
1617	5828,71	-8050,39
1618	5830,15	-8050,89
1619	5831,6	-8051,35
1620	5833,06	-8051,77
1621	5834,53	-8052,14
1622	5836,02	-8052,46
1623	5837,51	-8052,74
1624	5839,02	-8052,97
1625	5840,52	-8053,15
1626	5842,04	-8053,28
1627	5843,56	-8053,37
1628	5845,08	-8053,41

№ точки	Координата X	Координата Y
1629	5846,6	-8053,4
1630	5848,12	-8053,34
1631	5849,63	-8053,24
1632	5851,14	-8053,08
1633	5847,02	-8066,84
1634	5848,54	-8068,03
1635	5850,07	-8069,19
1636	5851,62	-8070,34
1637	5853,18	-8071,47
1638	5854,76	-8072,58
1639	5856,35	-8073,67
1640	5857,95	-8074,74
1641	5859,56	-8075,79
1642	5861,19	-8076,82
1643	5862,83	-8077,83
1644	5864,49	-8078,82
1645	5866,15	-8079,79
1646	5867,83	-8080,73
1647	5869,51	-8081,66
1648	5871,21	-8082,57
1649	5872,92	-8083,45
1650	5874,65	-8084,32
1651	5876,38	-8085,16
1652	5878,12	-8085,99
1653	5879,87	-8086,79
1654	5881,63	-8087,56
1655	5883,4	-8088,32
1656	5885,18	-8089,06
1657	5886,97	-8089,77
1658	5888,77	-8090,46
1659	5890,58	-8091,13
1660	5892,39	-8091,78
1661	5894,21	-8092,4
1662	5896,04	-8093
1663	5897,88	-8093,58
1664	5899,73	-8094,14
1665	5901,58	-8094,67
1666	5907,37	-8096,88
1667	5913,14	-8099,12
1668	5918,9	-8101,4
1669	5924,65	-8103,72
1670	5930,37	-8106,09

№ точки	Координата X	Координата Y
1671	5936,08	-8108,49
1672	5941,78	-8110,93
1673	5947,45	-8113,42
1674	5953,11	-8115,94
1675	5958,75	-8118,5
1676	5964,38	-8121,1
1677	5969,98	-8123,74
1678	5975,57	-8126,42
1679	5981,13	-8129,14
1680	5986,68	-8131,89
1681	5992,21	-8134,69
1682	5996,09	-8136,78
1683	6000	-8138,82
1684	6004,19	-8140,91
1685	6008,4	-8142,94
1686	6012,65	-8144,9
1687	6016,93	-8146,8
1688	6021,24	-8148,63
1689	6025,58	-8150,39
1690	6029,95	-8152,08
1691	6034,34	-8153,7
1692	6032,63	-8157,91
1693	6030,86	-8162,1
1694	6029,03	-8166,27
1695	6027,14	-8170,4
1696	6025,19	-8174,52
1697	6023,18	-8178,6
1698	6021,11	-8182,65
1699	6018,99	-8186,68
1700	6016,81	-8190,67
1701	6014,58	-8194,63
1702	6012,28	-8198,56
1703	6009,94	-8202,46
1704	6007,53	-8206,32
1705	6005,08	-8210,15
1706	6002,57	-8213,94
1707	6000	-8217,7
1708	5998,32	-8220,1
1709	5996,62	-8222,49
1710	5994,89	-8224,86
1711	5993,15	-8227,21
1712	5991,38	-8229,55

№ точки	Координата X	Координата Y
1713	5989,59	-8231,87
1714	5987,78	-8234,17
1715	5985,95	-8236,46
1716	5751,53	-8526,74
1717	5745,77	-8521,75
1718	5743,19	-8519,45
1719	5732,67	-8510,83
1720	5705,6	-8545,6
1721	5688,69	-8573,88
1722	5678,23	-8580,3
1723	5672,75	-8576,65
1724	5640,56	-8626,45
1725	5636,67	-8638,61
1726	5634,35	-8637,61
1727	5622,45	-8653,36
1728	5613,9	-8653,19
1729	5612,73	-8656,75
1730	5596,78	-8691,33
1731	5606,73	-8694,45
1732	5609,82	-8690,88
1733	5641,61	-8698,79
1734	5653,72	-8700,94
1735	5664,04	-8655,86
1736	5668,14	-8637,01
1737	5668,55	-8637,66
1738	5668,99	-8638,29
1739	5669,45	-8638,9
1740	5669,94	-8639,49
1741	5670,45	-8640,06
1742	5670,99	-8640,61
1743	5671,55	-8641,13
1744	5672,13	-8641,63
1745	5672,74	-8642,11
1746	5673,36	-8642,56
1747	5674	-8642,98
1748	5674,66	-8643,38
1749	5675,33	-8643,75
1750	5676,02	-8644,08
1751	5676,72	-8644,39
1752	5677,44	-8644,67
1753	5678,16	-8644,92
1754	5678,9	-8645,14

№ точки	Координата X	Координата Y
1755	5679,64	-8645,33
1756	5680,4	-8645,48
1757	5681,15	-8645,61
1758	5681,92	-8645,7
1759	5682,68	-8645,76
1760	5683,45	-8645,79
1761	5684,22	-8645,78
1762	5684,98	-8645,74
1763	5685,75	-8645,67
1764	5686,51	-8645,57
1765	5687,26	-8645,44
1766	5688,01	-8645,27
1767	5688,75	-8645,07
1768	5689,49	-8644,84
1769	5691,54	-8645,07
1770	5693,6	-8645,32
1771	5695,65	-8645,59
1772	5697,69	-8645,88
1773	5699,74	-8646,2
1774	5701,78	-8646,54
1775	5703,81	-8646,9
1776	5705,85	-8647,28
1777	5707,87	-8647,69
1778	5709,9	-8648,12
1779	5711,91	-8648,58
1780	5713,93	-8649,06
1781	5715,93	-8649,55
1782	5717,94	-8650,08
1783	5719,93	-8650,62
1784	5721,92	-8651,19
1785	5723,9	-8651,78
1786	5725,88	-8652,39
1787	5727,85	-8653,02
1788	5729,81	-8653,68
1789	5731,76	-8654,36
1790	5733,71	-8655,06
1791	5735,65	-8655,78
1792	5737,58	-8656,52
1793	5739,5	-8657,29
1794	5741,41	-8658,07
1795	5743,32	-8658,88
1796	5745,21	-8659,71

№ точки	Координата X	Координата Y
1797	5747,1	-8660,56
1798	5748,97	-8661,43
1799	5750,84	-8662,33
1800	5752,69	-8663,24
1801	5762,31	-8666,18
1802	5771,94	-8669,08
1803	5781,58	-8671,95
1804	5791,22	-8674,78
1805	5846,43	-8686,07
1806	5886,99	-8690,93
1807	5886,37	-8697,82
1808	5897,69	-8699,46
1809	5897,09	-8703,39
1810	5907,47	-8705,95
1811	5917,87	-8708,47
1812	5928,27	-8710,96
1813	5938,69	-8713,4
1814	5949,11	-8715,8
1815	5959,55	-8718,17
1816	5969,99	-8720,49
1817	5980,44	-8722,77
1818	6028,57	-8734,69
1819	6029,8	-8735,47
1820	6030,99	-8736,3
1821	6032,15	-8737,17
1822	6033,27	-8738,1
1823	6034,35	-8739,07
1824	6035,39	-8740,08
1825	6036,38	-8741,14
1826	6037,33	-8742,24
1827	6038,23	-8743,38
1828	6039,08	-8744,55
1829	6039,88	-8745,77
1830	6040,63	-8747,01
1831	6041,33	-8748,28
1832	6041,97	-8749,58
1833	6042,56	-8750,91
1834	6043,09	-8752,26
1835	6043,56	-8753,64
1836	6043,98	-8755,03
1837	6044,33	-8756,44
1838	6044,63	-8757,86

№ точки	Координата X	Координата Y
1839	6044,87	-8759,29
1840	6045,04	-8760,73
1841	6045,15	-8762,18
1842	6045,21	-8763,63
1843	6045,2	-8765,08
1844	6045,13	-8766,53
1845	6044,99	-8767,98
1846	6044,8	-8769,42
1847	6044,55	-8770,85
1848	6044,24	-8772,27
1849	6043,86	-8773,67
1850	6043,43	-8775,06
1851	6039,38	-8824,52
1852	6033	-8872
1853	6045	-8879
1854	6046,8	-8880,09
1855	6048,62	-8881,15
1856	6050,46	-8882,16
1857	6052,32	-8883,14
1858	6054,2	-8884,08
1859	6056,09	-8884,99
1860	6058,01	-8885,85
1861	6059,94	-8886,68
1862	6061,89	-8887,47
1863	6063,86	-8888,22
1864	6065,84	-8888,92
1865	6067,83	-8889,59
1866	6069,84	-8890,22
1867	6071,86	-8890,81
1868	6073,89	-8891,35
1869	6075,93	-8891,86
1870	6077,98	-8892,32
1871	6080,04	-8892,74
1872	6082,11	-8893,12
1873	6084,18	-8893,46
1874	6086,26	-8893,76
1875	6088,35	-8894,01
1876	6090,44	-8894,23
1877	6092,54	-8894,4
1878	6094,64	-8894,53
1879	6096,74	-8894,61
1880	6098,84	-8894,65

№ точки	Координата X	Координата Y
1881	6100,94	-8894,65
1882	6103,04	-8894,61
1883	6105,14	-8894,53
1884	6107,24	-8894,4
1885	6109,34	-8894,23
1886	6142,8	-8901,28
1887	6139,35	-8925,03
1888	6157,64	-8929,94
1889	6149,63	-8976,25
1890	6129	-8974
1891	6125	-9000
1892	6108	-9060
1893	6108	-9122
1894	6101,88	-9143,43
1895	6101,15	-9156,73
1896	6109,73	-9206,83
1897	6101,89	-9252,15
1898	6016	-9231
1899	6006,01	-9253
1900	5780	-9191
1901	5772,45	-9462,53
1902	5769,66	-9562,78
1903	5747,9	-9562,06
1904	5648,72	-9558,8
1905	5548,78	-9555,52
1906	5489,8	-9530,66
1907	5485,2	-9528,72
1908	5516	-9436
1909	5497	-9421
1910	5469	-9407
1911	5433	-9361
1912	5393	-9349
1913	5358	-9307
1914	5368,32	-9291,24
1915	5368,72	-9290,59
1916	5369,09	-9289,93
1917	5369,42	-9289,24
1918	5369,72	-9288,54
1919	5369,98	-9287,83
1920	5370,21	-9287,1
1921	5370,4	-9286,36
1922	5370,55	-9285,61

№ точки	Координата X	Координата Y
1923	5370,66	-9284,86
1924	5370,73	-9284,1
1925	5370,77	-9283,34
1926	5370,77	-9282,58
1927	5370,73	-9281,82
1928	5370,65	-9281,07
1929	5370,53	-9280,31
1930	5370,37	-9279,57
1931	5370,18	-9278,83
1932	5369,95	-9278,11
1933	5369,68	-9277,39
1934	5369,38	-9276,7
1935	5369,04	-9276,01
1936	5368,66	-9275,35
1937	5368,26	-9274,7
1938	5367,82	-9274,08
1939	5367,35	-9273,48
1940	5366,85	-9272,91
1941	5366,33	-9272,36
1942	5365,77	-9271,84
1943	5365,19	-9271,34
1944	5364,59	-9270,88
1945	5363,96	-9270,45
1946	5363,31	-9270,05
1947	5348,33	-9261,35
1948	5347,75	-9261,04
1949	5347,15	-9260,77
1950	5346,54	-9260,53
1951	5345,91	-9260,34
1952	5345,27	-9260,19
1953	5344,62	-9260,08
1954	5343,97	-9260,02
1955	5343,31	-9260
1956	5276,25	-9260
1957	5275,14	-9259,98
1958	5274,04	-9259,9
1959	5272,94	-9259,78
1960	5271,84	-9259,61
1961	5270,76	-9259,39
1962	5269,68	-9259,12
1963	5268,62	-9258,81
1964	5267,58	-9258,45

№ точки	Координата X	Координата Y
1965	5266,55	-9258,04
1966	5265,54	-9257,59
1967	5264,55	-9257,09
1968	5263,58	-9256,55
1969	5262,64	-9255,97
1970	5261,72	-9255,34
1971	5260,84	-9254,68
1972	5259,98	-9253,98
1973	5220,18	-9219,87
1974	5219,67	-9219,4
1975	5219,19	-9218,89
1976	5218,74	-9218,35
1977	5218,34	-9217,78
1978	5217,97	-9217,18
1979	5217,65	-9216,56
1980	5217,37	-9215,92
1981	5217,14	-9215,26
1982	5213	-9202
1983	5194,87	-9201,77
1984	5193,84	-9200,91
1985	5192,76	-9200,1
1986	5191,66	-9199,33
1987	5190,52	-9198,62
1988	5189,34	-9197,95
1989	5188,14	-9197,35
1990	5186,92	-9196,79
1991	5185,67	-9196,3
1992	5184,39	-9195,86
1993	5183,1	-9195,48
1994	5181,8	-9195,15
1995	5180,48	-9194,89
1996	5179,15	-9194,69
1997	5177,81	-9194,54
1998	5176,47	-9194,46
1999	5175,12	-9194,44
2000	5174,48	-9194,3
2001	5173,85	-9194,1
2002	5173,25	-9193,84
2003	5172,67	-9193,52
2004	5172,12	-9193,16
2005	5171,61	-9192,74
2006	5171,15	-9192,29

№ точки	Координата X	Координата Y
2007	5170,72	-9191,78
2008	5170,34	-9191,25
2009	5170,02	-9190,68
2010	5169,75	-9190,08
2011	5169,53	-9189,46
2012	5169,37	-9188,82
2013	5169,28	-9188,17
2014	5169,24	-9187,51
2015	5169,27	-9186,86
2016	5169,05	-9185,4
2017	5168,87	-9183,93
2018	5168,72	-9182,46
2019	5168,6	-9180,99
2020	5168,52	-9179,52
2021	5168,47	-9178,04
2022	5168,46	-9176,57
2023	5168,48	-9175,09
2024	5168,53	-9173,62
2025	5168,62	-9172,14
2026	5168,74	-9170,67
2027	5168,89	-9169,2
2028	5169,08	-9167,74
2029	5169,3	-9166,28
2030	5169,56	-9164,83
2031	5169,84	-9163,38
2032	5054,49	-9156,96
2033	5036,8	-9228,44
2034	5051,04	-9370,05
2035	5048,18	-9370,39
2036	5045,32	-9370,7
2037	5042,45	-9370,98
2038	5039,58	-9371,24
2039	5036,71	-9371,48
2040	5033,84	-9371,69
2041	5030,96	-9371,88
2042	5028,09	-9372,04
2043	5025,21	-9372,18
2044	5022,33	-9372,29
2045	5019,45	-9372,38
2046	5016,57	-9372,45
2047	5013,69	-9372,49
2048	5010,81	-9372,51

№ точки	Координата X	Координата Y
2049	5007,93	-9372,5
2050	5005,05	-9372,47
2051	5002,52	-9372,46
2052	5000	-9372,48
2053	4997,41	-9372,54
2054	4994,82	-9372,64
2055	4992,23	-9372,78
2056	4989,64	-9372,95
2057	4987,05	-9373,16
2058	4984,47	-9373,41
2059	4981,9	-9373,7
2060	4979,32	-9374,02
2061	4976,76	-9374,38
2062	4974,19	-9374,78
2063	4971,64	-9375,22
2064	4969,09	-9375,7
2065	4966,55	-9376,21
2066	4964,01	-9376,76
2067	4961,49	-9377,35
2068	4958,97	-9377,97
2069	4952,08	-9379,9
2070	4945,21	-9381,88
2071	4938,36	-9383,93
2072	4931,53	-9386,03
2073	4926,73	-9387,55
2074	4921,94	-9389,09
2075	4917,17	-9390,67
2076	4912,4	-9392,27
2077	4907,64	-9393,9
2078	4902,89	-9395,56
2079	4898,15	-9397,25
2080	4893,42	-9398,96
2081	4888,71	-9400,71
2082	4884	-9402,48
2083	4879,3	-9404,28
2084	4874,62	-9406,11
2085	4869,94	-9407,97
2086	4865,28	-9409,86
2087	4860,63	-9411,77
2088	4855,99	-9413,71
2089	4854,7	-9414,08
2090	4853,39	-9414,38

№ точки	Координата X	Координата Y
2091	4852,07	-9414,63
2092	4850,75	-9414,81
2093	4849,41	-9414,93
2094	4848,07	-9414,98
2095	4846,73	-9414,98
2096	4845,39	-9414,91
2097	4844,57	-9414,83
2098	4843,74	-9414,73
2099	4842,92	-9414,61
2100	4842,1	-9414,47
2101	4841,22	-9414,28
2102	4840,33	-9414,07
2103	4839,46	-9413,82
2104	4838,59	-9413,55
2105	4837,74	-9413,26
2106	4836,89	-9412,93
2107	4836,05	-9412,58
2108	4835,23	-9412,21
2109	4834,42	-9411,8
2110	4833,62	-9411,37
2111	4832,83	-9410,92
2112	4832,06	-9410,44
2113	4831,31	-9409,94
2114	4830,57	-9409,41
2115	4829,85	-9408,87
2116	4829,14	-9408,29
2117	4827,77	-9407,33
2118	4826,36	-9406,42
2119	4824,92	-9405,56
2120	4823,44	-9404,75
2121	4821,94	-9404
2122	4820,41	-9403,3
2123	4818,86	-9402,66
2124	4817,28	-9402,08
2125	4815,69	-9401,56
2126	4814,08	-9401,09
2127	4812,45	-9400,69
2128	4810,8	-9400,34
2129	4809,15	-9400,06
2130	4807,48	-9399,84
2131	4805,81	-9399,68
2132	4804,13	-9399,58

№ точки	Координата X	Координата Y
2133	4803,09	-9399,75
2134	4802,06	-9399,99
2135	4801,05	-9400,3
2136	4800,07	-9400,68
2137	4799,11	-9401,13
2138	4798,18	-9401,64
2139	4797,29	-9402,21
2140	4796,44	-9402,84
2141	4795,64	-9403,53
2142	4794,89	-9404,27
2143	4794,19	-9405,06
2144	4793,54	-9405,89
2145	4792,95	-9406,77
2146	4792,43	-9407,69
2147	4791,96	-9408,64
2148	4791,57	-9409,62
2149	4791,33	-9410,48
2150	4791,06	-9411,32
2151	4790,75	-9412,16
2152	4790,41	-9412,98
2153	4790,03	-9413,78
2154	4789,62	-9414,57
2155	4789,18	-9415,34
2156	4788,7	-9416,09
2157	4788,19	-9416,82
2158	4787,65	-9417,53
2159	4787,08	-9418,21
2160	4786,48	-9418,87
2161	4785,86	-9419,5
2162	4785,21	-9420,11
2163	4784,53	-9420,68
2164	4783,83	-9421,23
2165	4782,5	-9422,41
2166	4781,19	-9423,61
2167	4779,9	-9424,83
2168	4778,63	-9426,08
2169	4777,39	-9427,35
2170	4776,17	-9428,64
2171	4774,97	-9429,95
2172	4773,79	-9431,28
2173	4772,65	-9432,64
2174	4771,52	-9434,01

№ точки	Координата X	Координата Y
2175	4770,42	-9435,41
2176	4769,34	-9436,82
2177	4768,29	-9438,26
2178	4767,27	-9439,71
2179	4766,27	-9441,18
2180	4765,3	-9442,67
2181	4764,54	-9443,88
2182	4763,79	-9445,11
2183	4762,72	-9443,7
2184	4761,6	-9442,33
2185	4760,44	-9440,99
2186	4759,23	-9439,7
2187	4757,98	-9438,45
2188	4756,69	-9437,24
2189	4755,35	-9436,08
2190	4753,98	-9434,97
2191	4752,57	-9433,9
2192	4751,12	-9432,88
2193	4749,64	-9431,92
2194	4748,12	-9431
2195	4746,58	-9430,14
2196	4745,01	-9429,33
2197	4743,41	-9428,57
2198	4741,78	-9427,87
2199	4740,13	-9427,23
2200	4738,46	-9426,65
2201	4736,77	-9426,12
2202	4735,07	-9425,65
2203	4733,35	-9425,24
2204	4731,61	-9424,89
2205	4729,87	-9424,6
2206	4728,11	-9424,37
2207	4726,35	-9424,2
2208	4724,59	-9424,09
2209	4722,82	-9424,04
2210	4721,05	-9424,05
2211	4719,28	-9424,13
2212	4717,52	-9424,26
2213	4715,76	-9424,45
2214	4714,01	-9424,71
2215	4708,42	-9427,09
2216	4702,81	-9429,43

№ точки	Координата X	Координата Y
2217	4697,18	-9431,72
2218	4691,53	-9433,97
2219	4685,87	-9436,17
2220	4680,19	-9438,33
2221	4674,49	-9440,45
2222	4668,78	-9442,51
2223	4663,04	-9444,53
2224	4657,3	-9446,51
2225	4651,53	-9448,44
2226	4645,76	-9450,32
2227	4639,96	-9452,16
2228	4634,16	-9453,95
2229	4628,34	-9455,7
2230	4622,5	-9457,4
2231	4616,34	-9459,14
2232	4610,16	-9460,83
2233	4603,97	-9462,46
2234	4597,77	-9464,05
2235	4591,55	-9465,58
2236	4585,32	-9467,06
2237	4579,08	-9468,49
2238	4572,83	-9469,86
2239	4542,24	-9538,01
2240	4535,98	-9551,95
2241	4534,66	-9640,08
2242	4534,49	-9651,94
2243	4533,47	-9719,04
2244	4479,74	-9820,13
2245	4479,62	-9820,35
2246	4479,56	-9820,48
2247	4479,53	-9820,53
2248	4479,45	-9820,68
2249	4479,44	-9820,69
2250	4479,42	-9820,72
2251	4479,42	-9820,74
2252	4479,41	-9820,74
2253	4479,41	-9820,76
2254	4479,4	-9820,76
2255	4479,4	-9820,77
2256	4479,39	-9820,78
2257	4479,39	-9820,79
2258	4479,38	-9820,8

№ точки	Координата X	Координата Y
2259	4479,35	-9820,87
2260	4479,26	-9821,04
2261	4476,78	-9825,7
2262	4474,81	-9829,37
2263	4472,81	-9833,02
2264	4470,78	-9836,66
2265	4468,72	-9840,27
2266	4466,63	-9843,87
2267	4464,51	-9847,46
2268	4462,36	-9851,02
2269	4460,18	-9854,57
2270	4456,9	-9859,78
2271	4453,56	-9864,95
2272	4450,16	-9870,08
2273	4446,69	-9875,17
2274	4443,16	-9880,21
2275	4439,57	-9885,21
2276	4436,09	-9889,92
2277	4435,91	-9890,17
2278	4435,82	-9890,29
2279	4432,2	-9895,08
2280	4392,54	-9946,86
2281	4351,82	-10000
2282	4301,71	-10065,4
2283	4297,05	-10071,5
2284	4292,43	-10077,7
2285	4287,86	-10083,9
2286	4283,34	-10090,2
2287	4278,86	-10096,4
2288	4274,42	-10102,7
2289	4270,04	-10109,1
2290	4265,7	-10115,4
2291	4261,41	-10121,8
2292	4257,16	-10128,3
2293	4252,97	-10134,7
2294	4248,82	-10141,2
2295	4244,72	-10147,7
2296	4240,67	-10154,3
2297	4236,66	-10160,9
2298	4232,71	-10167,5
2299	4228,8	-10174,1
2300	4224,95	-10180,8

№ точки	Координата X	Координата Y
2301	4221,14	-10187,5
2302	4217,38	-10194,2
2303	4213,68	-10201
2304	4210,02	-10207,8
2305	4206,42	-10214,6
2306	4202,86	-10221,4
2307	4199,36	-10228,3
2308	4195,9	-10235,2
2309	4192,5	-10242,1
2310	4189,15	-10249
2311	4185,85	-10256
2312	4182,6	-10263
2313	4179,4	-10270
2314	4176,26	-10277
2315	4170,57	-10274,5
2316	4000	-10655,6
2317	3988,82	-10680,6
2318	3953,36	-10667,2
2319	3926,82	-10739,9
2320	3957,32	-10751
2321	3936,69	-10797,1
2322	3924,65	-10805,4
2323	3926,8	-10835,7
2324	3927,33	-10836,9
2325	3927,79	-10838,1
2326	3928,19	-10839,3
2327	3928,52	-10840,6
2328	3928,78	-10841,9
2329	3928,98	-10843,2
2330	3929,1	-10844,5
2331	3929,16	-10845,8
2332	3929,15	-10847,1
2333	3929,12	-10847,6
2334	3929,07	-10848,4
2335	3928,93	-10849,7
2336	3928,71	-10851
2337	3928,43	-10852,3
2338	3928,08	-10853,6
2339	3927,66	-10854,8
2340	3927,18	-10856
2341	3866,08	-11000
2342	3847,55	-11043,7

№ точки	Координата X	Координата Y
2343	3803,62	-11147,2
2344	3780,26	-11137,8
2345	3766,76	-11176,2
2346	3785,51	-11189,9
2347	3705,25	-11221,1
2348	3698,25	-11223,8
2349	3694,79	-11224,5
2350	3691,32	-11225,2
2351	3687,85	-11225,9
2352	3684,37	-11226,5
2353	3680,88	-11227,1
2354	3677,39	-11227,7
2355	3673,89	-11228,2
2356	3670,39	-11228,7
2357	3666,89	-11229,2
2358	3663,38	-11229,6
2359	3659,86	-11230
2360	3656,34	-11230,4
2361	3652,82	-11230,7
2362	3649,3	-11231
2363	3645,77	-11231,3
2364	3642,24	-11231,5
2365	3639,2	-11231,8
2366	3636,16	-11232,1
2367	3633,12	-11232,4
2368	3630,09	-11232,7
2369	3627,07	-11233,1
2370	3624,04	-11233,6
2371	3621,03	-11234
2372	3618,01	-11234,5
2373	3615,01	-11235
2374	3612	-11235,6
2375	3609,01	-11236,2
2376	3606,02	-11236,8
2377	3603,04	-11237,4
2378	3600,07	-11238,1
2379	3597,1	-11238,9
2380	3594,14	-11239,6
2381	3587,6	-11240,5
2382	3581,05	-11241,3
2383	3574,5	-11242,1
2384	3567,94	-11242,8

№ точки	Координата X	Координата Y
2385	3561,37	-11243,5
2386	3554,8	-11244,2
2387	3548,23	-11244,8
2388	3541,66	-11245,4
2389	3539,96	-11245,4
2390	3538,26	-11245,4
2391	3536,56	-11245,3
2392	3534,86	-11245,3
2393	3533,17	-11245,2
2394	3531,47	-11245,1
2395	3529,78	-11245
2396	3528,08	-11244,8
2397	3526,39	-11244,6
2398	3524,7	-11244,5
2399	3523,02	-11244,3
2400	3521,33	-11244
2401	3519,65	-11243,8
2402	3517,97	-11243,5
2403	3516,3	-11243,3
2404	3514,62	-11243
2405	3514,48	-11238,3
2406	3514	-11229,5
2407	3510,34	-11113,4
2408	3510,35	-11111,6
2409	3510,31	-11109,8
2410	3510,22	-11108
2411	3510,08	-11106,2
2412	3509,89	-11104,5
2413	3509,65	-11102,7
2414	3509,35	-11100,9
2415	3509,01	-11099,1
2416	3508,62	-11097,4
2417	3508,17	-11095,6
2418	3507,68	-11093,9
2419	3507,14	-11092,2
2420	3506,55	-11090,5
2421	3505,91	-11088,8
2422	3505,22	-11087,1
2423	3504,49	-11085,5
2424	3503,71	-11083,8
2425	3502,88	-11082,2
2426	3502,01	-11080,6

№ точки	Координата X	Координата Y
2427	3501,1	-11079,1
2428	3500,14	-11077,6
2429	3499,14	-11076,1
2430	3498,09	-11074,6
2431	3497,01	-11073,2
2432	3495,88	-11071,8
2433	3494,72	-11070,4
2434	3493,51	-11069
2435	3492,27	-11067,7
2436	3490,99	-11066,5
2437	3489,68	-11065,2
2438	3488,33	-11064
2439	3486,95	-11062,9
2440	3315,78	-11000
2441	3274,36	-10984,8
2442	3204,99	-10950,4
2443	3174,79	-10935,4
2444	3137	-10917,8
2445	3201	-10805,5
2446	3157,16	-10780,6
2447	3116,76	-10756,2
2448	3110,24	-10752,2
2449	3075,82	-10746,9
2450	3065,4	-10757,1
2451	3023,62	-10803,3
2452	3000	-10797,6
2453	2923,5	-10779
2454	2869	-10715,5
2455	2685,5	-10677
2456	2655,5	-10612,7
2457	2572,5	-10551
2458	2465,3	-10531
2459	2442	-10444,5
2460	2610	-10427,5
2461	2609,5	-10403,2
2462	2608,83	-10370,5
2463	2607,99	-10329,5
2464	2607,57	-10308,9
2465	2607,5	-10305,5
2466	2613,64	-10267,5
2467	2613,87	-10266,1
2468	2618,74	-10235,9

№ точки	Координата X	Координата Y
2469	2622,24	-10214,3
2470	2637	-10123
2471	2556,5	-10133,5
2472	2592	-10048,5
2473	2439,7	-9984
2474	2530,5	-9780,5
2475	2550,93	-9733,99
2476	2700,83	-9770,47
2477	2703,79	-9775,45
2478	2685,97	-9790,3
2479	2693,88	-9814,48
2480	2756,26	-9846,03
2481	2792,35	-9849,7
2482	2821,34	-9859,05
2483	2904,47	-9850,16
2484	2998,49	-9867,71
2485	3000	-9866,91
2486	3136,46	-9796,41
2487	3193,05	-9755,03
2488	3331,48	-9653,5
2489	3344,54	-9646,1
2490	3344,2	-9644,66
2491	3343,83	-9643,23
2492	3343,43	-9641,8
2493	3343	-9640,39
2494	3342,55	-9638,98
2495	3342,07	-9637,58
2496	3341,57	-9636,19
2497	3341,03	-9634,81
2498	3340,48	-9633,44
2499	3339,89	-9632,08
2500	3339,28	-9630,73
2501	3338,64	-9629,4
2502	3337,98	-9628,08
2503	3337,3	-9626,77
2504	3336,59	-9625,47
2505	3335,85	-9624,19
2506	3335,09	-9622,92
2507	3334,3	-9621,67
2508	3333,5	-9620,43
2509	3332,66	-9619,21
2510	3331,81	-9618

№ точки	Координата X	Координата Y
2511	3330,93	-9616,81
2512	3330,03	-9615,64
2513	3329,11	-9614,48
2514	3328,16	-9613,34
2515	3327,2	-9612,22
2516	3326,21	-9611,12
2517	3325,2	-9610,04
2518	3324,17	-9608,98
2519	3323,12	-9607,93
2520	3322,05	-9606,91
2521	3320,97	-9605,91
2522	3320,33	-9605,53
2523	3319,67	-9605,19
2524	3318,99	-9604,92
2525	3318,28	-9604,7
2526	3317,56	-9604,53
2527	3316,83	-9604,43
2528	3316,09	-9604,38
2529	3315,35	-9604,4
2530	3314,62	-9604,47
2531	3313,89	-9604,6
2532	3313,17	-9604,8
2533	3312,48	-9605,04
2534	3311,8	-9605,35
2535	3311,16	-9605,71
2536	3310,54	-9606,11
2537	3309,96	-9606,57
2538	3307,33	-9608,46
2539	3304,67	-9610,3
2540	3301,97	-9612,08
2541	3299,23	-9613,8
2542	3296,45	-9615,47
2543	3293,65	-9617,08
2544	3290,8	-9618,62
2545	3287,93	-9620,11
2546	3287,62	-9620,23
2547	3287,29	-9620,32
2548	3286,96	-9620,38
2549	3286,63	-9620,42
2550	3286,29	-9620,42
2551	3285,96	-9620,39
2552	3285,62	-9620,34

№ точки	Координата X	Координата Y
2553	3285,3	-9620,26
2554	3285	-9619,9
2555	3284,75	-9619,5
2556	3284,58	-9619,07
2557	3284,47	-9618,61
2558	3284,44	-9618,15
2559	3284,48	-9617,68
2560	3284,59	-9617,23
2561	3284,78	-9616,8
2562	3285,97	-9615,53
2563	3287,22	-9614,31
2564	3288,5	-9613,14
2565	3289,83	-9612,01
2566	3291,19	-9610,92
2567	3292,6	-9609,89
2568	3294,03	-9608,91
2569	3295,51	-9607,98
2570	3296,36	-9607,4
2571	3297,17	-9606,76
2572	3297,93	-9606,07
2573	3298,66	-9605,34
2574	3299,33	-9604,56
2575	3299,95	-9603,73
2576	3300,52	-9602,87
2577	3301,03	-9601,98
2578	3301,21	-9601,53
2579	3301,35	-9601,07
2580	3301,45	-9600,6
2581	3301,5	-9600,12
2582	3301,5	-9599,63
2583	3301,46	-9599,15
2584	3301,38	-9598,68
2585	3301,25	-9598,21
2586	3301,08	-9597,76
2587	3300,87	-9597,33
2588	3300,61	-9596,91
2589	3300,32	-9596,53
2590	3300	-9596,17
2591	3299,65	-9595,84
2592	3299,26	-9595,55
2593	3298,85	-9595,3
2594	3297,34	-9594,61

№ точки	Координата X	Координата Y
2595	3295,86	-9593,88
2596	3294,39	-9593,11
2597	3292,95	-9592,3
2598	3291,53	-9591,45
2599	3290,14	-9590,56
2600	3288,77	-9589,63
2601	3287,42	-9588,67
2602	3286,11	-9587,66
2603	3284,82	-9586,62
2604	3283,56	-9585,55
2605	3282,34	-9584,44
2606	3281,14	-9583,29
2607	3279,98	-9582,12
2608	3278,85	-9580,91
2609	3277,75	-9579,67
2610	3277,46	-9579,33
2611	3277,19	-9578,96
2612	3276,96	-9578,57
2613	3276,76	-9578,16
2614	3276,61	-9577,73
2615	3276,49	-9577,3
2616	3276,4	-9576,85
2617	3276,36	-9576,4
2618	3276,36	-9575,95
2619	3276,4	-9575,49
2620	3276,48	-9575,05
2621	3276,6	-9574,61
2622	3276,75	-9574,18
2623	3276,95	-9573,77
2624	3277,17	-9573,38
2625	3277,44	-9573,01
2626	3278,03	-9572,37
2627	3278,58	-9571,7
2628	3279,09	-9571
2629	3279,57	-9570,28
2630	3280,01	-9569,52
2631	3280,4	-9568,75
2632	3280,75	-9567,95
2633	3281,05	-9567,14
2634	3281,31	-9566,31
2635	3281,53	-9565,46
2636	3281,69	-9564,61

№ точки	Координата X	Координата Y
2637	3281,81	-9563,75
2638	3281,88	-9562,88
2639	3281,91	-9562,01
2640	3281,88	-9561,14
2641	3281,81	-9560,28
2642	3281,8	-9559
2643	3281,75	-9557,73
2644	3281,68	-9556,45
2645	3281,58	-9555,18
2646	3281,45	-9553,91
2647	3281,29	-9552,65
2648	3281,11	-9551,38
2649	3280,89	-9550,13
2650	3280,65	-9548,87
2651	3280,38	-9547,63
2652	3280,08	-9546,39
2653	3279,76	-9545,15
2654	3279,4	-9543,93
2655	3279,02	-9542,71
2656	3278,61	-9541,5
2657	3278,17	-9540,3
2658	3278,13	-9539,93
2659	3278,05	-9539,57
2660	3277,94	-9539,22
2661	3277,81	-9538,87
2662	3277,64	-9538,54
2663	3277,45	-9538,22
2664	3277,24	-9537,91
2665	3277	-9537,63
2666	3276,73	-9537,37
2667	3276,45	-9537,13
2668	3276,15	-9536,91
2669	3275,83	-9536,72
2670	3275,5	-9536,55
2671	3275,15	-9536,42
2672	3274,8	-9536,31
2673	3274,44	-9536,23
2674	3274,07	-9536,18
2675	3273,7	-9536,16
2676	3273,32	-9536,17
2677	3272,96	-9536,22
2678	3272,59	-9536,29

№ точки	Координата X	Координата Y
2679	3272,23	-9536,39
2680	3271,89	-9536,52
2681	3271,55	-9536,68
2682	3271,23	-9536,86
2683	3270,92	-9537,07
2684	3270,64	-9537,31
2685	3270,37	-9537,56
2686	3270,12	-9537,84
2687	3269,9	-9538,14
2688	3269,7	-9538,46
2689	3269,53	-9538,79
2690	3269,38	-9539,08
2691	3269,21	-9539,36
2692	3269,03	-9539,63
2693	3268,82	-9539,89
2694	3268,6	-9540,14
2695	3268,36	-9540,37
2696	3268,11	-9540,58
2697	3267,85	-9540,78
2698	3267,57	-9540,96
2699	3267,28	-9541,12
2700	3266,98	-9541,26
2701	3266,68	-9541,38
2702	3266,36	-9541,48
2703	3266,04	-9541,56
2704	3265,72	-9541,62
2705	3265,39	-9541,66
2706	3265,06	-9541,68
2707	3264,73	-9541,67
2708	3264,4	-9541,65
2709	3264,08	-9541,6
2710	3263,75	-9541,53
2711	3263,44	-9541,44
2712	3263,13	-9541,33
2713	3262,82	-9541,2
2714	3262,53	-9541,05
2715	3262,25	-9540,89
2716	3261,97	-9540,7
2717	3261,71	-9540,5
2718	3261,47	-9540,28
2719	3261,24	-9540,04
2720	3261,02	-9539,79

№ точки	Координата X	Координата Y
2721	3260,82	-9539,53
2722	3259,8	-9538,78
2723	3258,81	-9537,98
2724	3257,87	-9537,14
2725	3256,96	-9536,24
2726	3256,11	-9535,31
2727	3255,29	-9534,33
2728	3254,53	-9533,32
2729	3253,82	-9532,27
2730	3253,17	-9531,18
2731	3252,56	-9530,06
2732	3252,01	-9528,92
2733	3251,52	-9527,75
2734	3251,09	-9526,56
2735	3250,72	-9525,34
2736	3250,41	-9524,11
2737	3250,16	-9522,87
2738	3249,92	-9521,7
2739	3249,65	-9520,54
2740	3249,35	-9519,39
2741	3249,02	-9518,24
2742	3248,67	-9517,11
2743	3248,29	-9515,98
2744	3247,89	-9514,86
2745	3247,46	-9513,75
2746	3247	-9512,65
2747	3246,52	-9511,56
2748	3246,01	-9510,48
2749	3245,47	-9509,42
2750	3244,91	-9508,37
2751	3244,33	-9507,33
2752	3243,72	-9506,31
2753	3243,09	-9505,3
2754	3242,63	-9504,32
2755	3242,21	-9503,33
2756	3241,82	-9502,33
2757	3241,45	-9501,32
2758	3241,12	-9500,3
2759	3240,81	-9499,27
2760	3240,54	-9498,23
2761	3240,29	-9497,18
2762	3240,08	-9496,13

№ точки	Координата X	Координата Y
2763	3239,89	-9495,07
2764	3239,74	-9494
2765	3239,62	-9492,94
2766	3239,53	-9491,86
2767	3239,47	-9490,79
2768	3239,44	-9489,72
2769	3239,44	-9488,64
2770	3239,47	-9487,57
2771	3239,54	-9486,49
2772	3239,63	-9485,42
2773	3239,76	-9484,35
2774	3239,92	-9483,29
2775	3240,11	-9482,23
2776	3240,33	-9481,18
2777	3240,58	-9480,13
2778	3240,85	-9479,09
2779	3241,16	-9478,06
2780	3241,5	-9477,04
2781	3241,87	-9476,03
2782	3242,27	-9475,03
2783	3242,7	-9474,05
2784	3243,15	-9473,07
2785	3243,63	-9472,11
2786	3243,94	-9471,5
2787	3244,22	-9470,88
2788	3244,47	-9470,24
2789	3244,7	-9469,6
2790	3244,9	-9468,95
2791	3245,08	-9468,29
2792	3245,22	-9467,62
2793	3245,34	-9466,95
2794	3245,43	-9466,27
2795	3245,49	-9465,59
2796	3245,52	-9464,91
2797	3245,53	-9464,23
2798	3245,5	-9463,55
2799	3245,45	-9462,87
2800	3245,37	-9462,19
2801	3245,26	-9461,52
2802	3245,13	-9460,85
2803	3244,96	-9460,18
2804	3244,77	-9459,53

№ точки	Координата X	Координата Y
2805	3244,55	-9458,88
2806	3244,31	-9458,25
2807	3244,03	-9457,62
2808	3243,74	-9457,01
2809	3243,41	-9456,41
2810	3243,06	-9455,82
2811	3242,69	-9455,25
2812	3242,3	-9454,69
2813	3241,88	-9454,15
2814	3241,44	-9453,63
2815	3240,98	-9453,13
2816	3240,49	-9452,64
2817	3239,99	-9452,18
2818	3237,99	-9450,64
2819	3236,01	-9449,08
2820	3234,05	-9447,5
2821	3232,1	-9445,89
2822	3230,18	-9444,26
2823	3228,27	-9442,61
2824	3226,38	-9440,94
2825	3224,51	-9439,25
2826	3222,65	-9437,54
2827	3220,82	-9435,8
2828	3219,01	-9434,05
2829	3217,22	-9432,27
2830	3215,44	-9430,48
2831	3213,69	-9428,66
2832	3211,96	-9426,83
2833	3210,25	-9424,97
2834	3209,18	-9423,8
2835	3208,18	-9422,58
2836	3207,24	-9421,3
2837	3206,36	-9419,98
2838	3205,55	-9418,61
2839	3204,81	-9417,21
2840	3204,15	-9415,77
2841	3203,55	-9414,3
2842	3203,03	-9412,8
2843	3202,59	-9411,28
2844	3202,22	-9409,74
2845	3201,94	-9408,18
2846	3201,73	-9406,61

№ точки	Координата X	Координата Y
2847	3201,6	-9405,03
2848	3201,55	-9403,44
2849	3201,58	-9401,86
2850	3201,47	-9400,48
2851	3201,32	-9399,1
2852	3201,12	-9397,74
2853	3200,88	-9396,38
2854	3200,59	-9395,02
2855	3200,26	-9393,68
2856	3199,88	-9392,35
2857	3199,46	-9391,03
2858	3199	-9389,73
2859	3198,49	-9388,45
2860	3197,94	-9387,18
2861	3197,35	-9385,93
2862	3197,19	-9385,62
2863	3196,72	-9384,7
2864	3196,05	-9383,49
2865	3195,34	-9382,3
2866	3194,58	-9381,14
2867	3194,29	-9380,8
2868	3194,02	-9380,44
2869	3193,76	-9380,07
2870	3193,53	-9379,68
2871	3193,33	-9379,28
2872	3193,14	-9378,87
2873	3192,98	-9378,45
2874	3192,85	-9378,02
2875	3192,74	-9377,58
2876	3192,66	-9377,13
2877	3192,6	-9376,69
2878	3192,57	-9376,24
2879	3192,57	-9375,72
2880	3192,59	-9375,33
2881	3192,64	-9374,89
2882	3192,71	-9374,44
2883	3192,87	-9373,84
2884	3192,99	-9373,24
2885	3193,09	-9372,64
2886	3193,16	-9372,03
2887	3193,2	-9371,41
2888	3193,21	-9370,8

№ точки	Координата X	Координата Y
2889	3193,19	-9370,18
2890	3193,14	-9369,57
2891	3193,06	-9368,96
2892	3192,95	-9368,35
2893	3192,82	-9367,75
2894	3192,65	-9367,16
2895	3192,46	-9366,58
2896	3192,24	-9366
2897	3192	-9365,44
2898	3191,72	-9364,89
2899	3191,42	-9364,35
2900	3191,1	-9363,83
2901	3190,75	-9363,32
2902	3190,37	-9362,83
2903	3189,98	-9362,36
2904	3189,56	-9361,91
2905	3189,12	-9361,48
2906	3188,66	-9361,07
2907	3188,18	-9360,68
2908	3187,69	-9360,32
2909	3187,17	-9359,98
2910	3186,65	-9359,67
2911	3186,1	-9359,38
2912	3185,55	-9359,11
2913	3184,98	-9358,88
2914	3184,4	-9358,67
2915	3183,51	-9358,38
2916	3182,62	-9358,06
2917	3181,74	-9357,72
2918	3180,88	-9357,35
2919	3180,02	-9356,97
2920	3179,17	-9356,55
2921	3178,34	-9356,12
2922	3177,51	-9355,66
2923	3177,42	-9355,4
2924	3177,38	-9355,12
2925	3177,39	-9354,84
2926	3177,47	-9354,57
2927	3177,6	-9354,32
2928	3177,78	-9354,1
2929	3177,99	-9353,93
2930	3178,24	-9353,8

№ точки	Координата X	Координата Y
2931	3178,58	-9353,66
2932	3178,92	-9353,54
2933	3179,27	-9353,44
2934	3179,62	-9353,36
2935	3179,98	-9353,31
2936	3180,34	-9353,27
2937	3180,7	-9353,26
2938	3181,06	-9353,27
2939	3181,42	-9353,3
2940	3181,78	-9353,35
2941	3182,13	-9353,42
2942	3182,48	-9353,52
2943	3182,83	-9353,63
2944	3183,16	-9353,77
2945	3183,49	-9353,93
2946	3183,81	-9354,1
2947	3186,16	-9355,69
2948	3188,53	-9357,26
2949	3190,91	-9358,81
2950	3193,3	-9360,35
2951	3193,61	-9360,45
2952	3193,94	-9360,49
2953	3194,27	-9360,49
2954	3194,59	-9360,42
2955	3194,89	-9360,31
2956	3195,18	-9360,14
2957	3195,43	-9359,93
2958	3195,64	-9359,68
2959	3195,81	-9359,4
2960	3195,92	-9359,09
2961	3195,99	-9358,77
2962	3196	-9358,45
2963	3195,95	-9358,12
2964	3195,85	-9357,81
2965	3195,7	-9357,52
2966	3195,5	-9357,26
2967	3194,88	-9356,27
2968	3194,28	-9355,26
2969	3193,72	-9354,24
2970	3193,18	-9353,21
2971	3192,67	-9352,16
2972	3192,18	-9351,09

№ точки	Координата X	Координата Y
2973	3191,73	-9350,02
2974	3191,31	-9348,93
2975	3190,91	-9347,83
2976	3190,55	-9346,72
2977	3190,21	-9345,6
2978	3189,91	-9344,47
2979	3189,64	-9343,33
2980	3189,4	-9342,19
2981	3189,19	-9341,04
2982	3189,01	-9339,89
2983	3188,62	-9337,75
2984	3188,2	-9335,62
2985	3187,75	-9333,49
2986	3187,27	-9331,37
2987	3186,75	-9329,26
2988	3186,2	-9327,16
2989	3185,62	-9325,07
2990	3185,01	-9322,98
2991	3183,62	-9323,04
2992	3182,23	-9323,16
2993	3180,86	-9323,35
2994	3179,49	-9323,6
2995	3178,13	-9323,92
2996	3176,79	-9324,3
2997	3175,47	-9324,74
2998	3174,18	-9325,24
2999	3173,64	-9325,49
3000	3173,11	-9325,72
3001	3172,56	-9325,93
3002	3172	-9326,12
3003	3171,44	-9326,29
3004	3170,87	-9326,44
3005	3170,3	-9326,56
3006	3169,72	-9326,66
3007	3169,14	-9326,74
3008	3168,55	-9326,8
3009	3167,97	-9326,84
3010	3167,38	-9326,85
3011	3166,8	-9326,85
3012	3166,21	-9326,82
3013	3165,63	-9326,77
3014	3165,04	-9326,69

№ точки	Координата X	Координата Y
3015	3164,46	-9326,6
3016	3163,89	-9326,48
3017	3163,32	-9326,34
3018	3162,75	-9326,18
3019	3162,2	-9326
3020	3161,65	-9325,79
3021	3161,1	-9325,57
3022	3160,57	-9325,33
3023	3160,05	-9325,06
3024	3159,53	-9324,78
3025	3159,03	-9324,47
3026	3158,54	-9324,15
3027	3158,06	-9323,81
3028	3157,6	-9323,46
3029	3157,14	-9323,08
3030	3156,71	-9322,69
3031	3156,19	-9321,78
3032	3155,63	-9320,9
3033	3155,05	-9320,03
3034	3154,43	-9319,19
3035	3153,78	-9318,37
3036	3153,1	-9317,58
3037	3152,39	-9316,81
3038	3151,66	-9316,07
3039	3150,89	-9315,36
3040	3150,1	-9314,68
3041	3149,29	-9314,02
3042	3148,45	-9313,4
3043	3147,59	-9312,81
3044	3146,71	-9312,25
3045	3145,81	-9311,72
3046	3144,89	-9311,23
3047	3142,88	-9309,57
3048	3140,92	-9307,85
3049	3139	-9306,09
3050	3137,14	-9304,27
3051	3135,32	-9302,4
3052	3133,55	-9300,49
3053	3131,84	-9298,53
3054	3130,17	-9296,52
3055	3128,57	-9294,47
3056	3127,02	-9292,37

№ точки	Координата X	Координата Y
3057	3125,52	-9290,24
3058	3124,08	-9288,07
3059	3122,71	-9285,85
3060	3121,39	-9283,61
3061	3120,13	-9281,32
3062	3118,94	-9279,01
3063	3118,94	-9278,45
3064	3118,92	-9277,88
3065	3118,87	-9277,32
3066	3118,81	-9276,76
3067	3118,72	-9276,2
3068	3118,62	-9275,65
3069	3118,49	-9275,1
3070	3118,34	-9274,55
3071	3118,17	-9274,02
3072	3117,97	-9273,49
3073	3117,76	-9272,97
3074	3117,53	-9272,45
3075	3117,27	-9271,95
3076	3117	-9271,45
3077	3116,71	-9270,97
3078	3116,4	-9270,5
3079	3116,07	-9270,04
3080	3115,73	-9269,59
3081	3115,36	-9269,16
3082	3114,98	-9268,74
3083	3114,59	-9268,34
3084	3114,18	-9267,96
3085	3113,75	-9267,59
3086	3113,31	-9267,23
3087	3112,86	-9266,9
3088	3112,39	-9266,58
3089	3111,92	-9266,28
3090	3111,43	-9266
3091	3110,93	-9265,74
3092	3110,42	-9265,49
3093	3109,9	-9265,27
3094	3109,37	-9265,07
3095	3108,42	-9264,74
3096	3107,49	-9264,35
3097	3106,58	-9263,91
3098	3105,7	-9263,41

№ точки	Координата X	Координата Y
3099	3104,85	-9262,87
3100	3104,04	-9262,28
3101	3103,25	-9261,65
3102	3102,51	-9260,97
3103	3101,81	-9260,25
3104	3101,14	-9259,49
3105	3100,53	-9258,69
3106	3099,96	-9257,86
3107	3099,43	-9257
3108	3098,96	-9256,1
3109	3098,54	-9255,19
3110	3098,18	-9254,25
3111	3097,63	-9253,68
3112	3097,06	-9253,13
3113	3096,47	-9252,6
3114	3095,86	-9252,1
3115	3095,23	-9251,63
3116	3094,57	-9251,19
3117	3093,9	-9250,78
3118	3093,21	-9250,39
3119	3092,5	-9250,04
3120	3091,78	-9249,71
3121	3091,05	-9249,42
3122	3090,3	-9249,16
3123	3089,55	-9248,93
3124	3088,78	-9248,74
3125	3088,01	-9248,58
3126	3087,23	-9248,45
3127	3085,24	-9247,68
3128	3083,28	-9246,85
3129	3081,34	-9245,96
3130	3079,44	-9245,01
3131	3077,56	-9244,01
3132	3075,71	-9242,95
3133	3073,89	-9241,84
3134	3072,11	-9240,66
3135	3070,2	-9239,5
3136	3068,25	-9238,4
3137	3066,27	-9237,36
3138	3064,25	-9236,38
3139	3062,21	-9235,46
3140	3060,13	-9234,61

№ точки	Координата X	Координата Y
3141	3058,03	-9233,83
3142	3055,91	-9233,11
3143	3053,77	-9232,46
3144	3051,61	-9231,88
3145	3049,42	-9231,36
3146	3047,23	-9230,92
3147	3045,02	-9230,54
3148	3042,8	-9230,23
3149	3040,57	-9229,99
3150	3038,34	-9229,83
3151	3037,71	-9229,83
3152	3037,09	-9229,79
3153	3036,47	-9229,72
3154	3035,86	-9229,62
3155	3035,25	-9229,47
3156	3034,65	-9229,29
3157	3034,06	-9229,08
3158	3033,49	-9228,84
3159	3032,93	-9228,55
3160	3032,39	-9228,24
3161	3031,87	-9227,9
3162	3031,37	-9227,53
3163	3030,89	-9227,12
3164	3030,44	-9226,7
3165	3030,01	-9226,24
3166	3029,61	-9225,76
3167	3029,24	-9225,26
3168	3028,9	-9224,74
3169	3028,59	-9224,2
3170	3028,31	-9223,64
3171	3028,06	-9223,07
3172	3027,85	-9222,48
3173	3027,67	-9221,88
3174	3027,53	-9221,27
3175	3027,43	-9220,66
3176	3027,36	-9220,04
3177	3027,32	-9219,41
3178	3027,33	-9218,79
3179	3027,36	-9218,17
3180	3027,44	-9217,55
3181	3027,55	-9216,93
3182	3027,7	-9216,33

№ точки	Координата X	Координата Y
3183	3027,96	-9214,23
3184	3028,16	-9212,12
3185	3028,3	-9210,01
3186	3028,38	-9207,89
3187	3028,4	-9205,78
3188	3028,35	-9203,66
3189	3028,25	-9201,55
3190	3028,09	-9199,44
3191	3027,86	-9197,34
3192	3027,58	-9195,24
3193	3027,23	-9193,15
3194	3026,83	-9191,08
3195	3026,36	-9189,01
3196	3025,84	-9186,96
3197	3025,26	-9184,93
3198	3024,62	-9182,91
3199	3024,41	-9181,59
3200	3024,15	-9180,27
3201	3023,84	-9178,96
3202	3023,48	-9177,67
3203	3023,08	-9176,39
3204	3022,63	-9175,13
3205	3022,13	-9173,89
3206	3021,58	-9172,66
3207	3020,99	-9171,46
3208	3020,36	-9170,27
3209	3019,68	-9169,12
3210	3018,96	-9167,99
3211	3018,19	-9166,89
3212	3017,39	-9165,81
3213	3016,55	-9164,77
3214	3015,66	-9163,76
3215	3015,17	-9163,15
3216	3014,7	-9162,52
3217	3014,26	-9161,86
3218	3013,84	-9161,2
3219	3013,46	-9160,51
3220	3013,1	-9159,82
3221	3012,77	-9159,1
3222	3012,46	-9158,38
3223	3012,19	-9157,64
3224	3011,95	-9156,89

№ точки	Координата X	Координата Y
3225	3011,74	-9156,13
3226	3011,56	-9155,37
3227	3011,41	-9154,6
3228	3011,29	-9153,82
3229	3011,2	-9153,04
3230	3011,15	-9152,26
3231	3010,79	-9151,6
3232	3010,39	-9150,96
3233	3009,96	-9150,35
3234	3009,49	-9149,77
3235	3008,98	-9149,22
3236	3008,44	-9148,7
3237	3007,87	-9148,21
3238	3007,28	-9147,76
3239	3006,65	-9147,35
3240	3006,01	-9146,97
3241	3005,34	-9146,64
3242	3004,65	-9146,34
3243	3003,94	-9146,09
3244	3003,23	-9145,88
3245	3002,5	-9145,71
3246	3001,76	-9145,59
3247	2979,86	-9139,73
3248	2979,46	-9139,36
3249	2979,08	-9138,95
3250	2978,73	-9138,52
3251	2978,42	-9138,06
3252	2978,15	-9137,58
3253	2977,91	-9137,08
3254	2977,71	-9136,57
3255	2977,55	-9136,04
3256	2977,43	-9135,5
3257	2977,35	-9134,95
3258	2977,32	-9134,4
3259	2977,33	-9133,84
3260	2977,38	-9133,29
3261	2977,47	-9132,74
3262	2977,6	-9132,21
3263	2977,78	-9131,68
3264	2977,99	-9131,17
3265	2978,25	-9130,68
3266	2978,54	-9130,21

№ точки	Координата X	Координата Y
3267	2978,86	-9129,76
3268	2979,22	-9129,34
3269	2979,61	-9128,95
3270	2980,03	-9128,58
3271	2980,47	-9128,25
3272	2980,94	-9127,96
3273	2981,43	-9127,7
3274	2981,94	-9127,48
3275	2982,47	-9127,3
3276	2983	-9127,17
3277	2983,55	-9127,07
3278	2984,15	-9126,99
3279	2983,74	-9126,92
3280	2983,28	-9126,83
3281	2982,84	-9126,72
3282	2982,4	-9126,58
3283	2981,97	-9126,41
3284	2981,55	-9126,22
3285	2981,15	-9126
3286	2980,76	-9125,76
3287	2980,39	-9125,49
3288	2980,03	-9125,2
3289	2979,69	-9124,89
3290	2979,38	-9124,56
3291	2979,08	-9124,2
3292	2978,81	-9123,83
3293	2978,56	-9123,45
3294	2978,33	-9123,05
3295	2978,13	-9122,63
3296	2977,96	-9122,21
3297	2977,81	-9121,77
3298	2977,7	-9121,33
3299	2977,6	-9120,88
3300	2977,54	-9120,42
3301	2977,51	-9119,96
3302	2977,5	-9119,51
3303	2977,53	-9119,05
3304	2977,58	-9118,59
3305	2977,66	-9118,14
3306	2977,77	-9117,69
3307	2977,9	-9117,25
3308	2978,07	-9116,82

№ точки	Координата X	Координата Y
3309	2978,26	-9116,4
3310	2978,81	-9114,64
3311	2979,42	-9112,89
3312	2980,09	-9111,17
3313	2980,82	-9109,47
3314	2981,61	-9107,79
3315	2982,46	-9106,15
3316	2983,36	-9104,53
3317	2984,31	-9102,95
3318	2985,32	-9101,39
3319	2986,38	-9099,88
3320	2987,5	-9098,4
3321	2988,66	-9096,96
3322	2989,87	-9095,56
3323	2991,13	-9094,21
3324	2992,44	-9092,9
3325	2993,79	-9091,63
3326	2994,37	-9091
3327	2994,92	-9090,35
3328	2995,45	-9089,68
3329	2995,95	-9088,98
3330	2996,43	-9088,27
3331	2996,87	-9087,54
3332	2997,29	-9086,79
3333	2997,67	-9086,03
3334	2998,03	-9085,25
3335	2998,35	-9084,46
3336	2998,65	-9083,66
3337	2998,91	-9082,84
3338	2999,14	-9082,02
3339	2999,33	-9081,18
3340	2999,49	-9080,34
3341	2999,62	-9079,5
3342	2999,72	-9078,65
3343	2999,78	-9077,79
3344	2999,81	-9076,94
3345	2999,8	-9076,08
3346	2999,76	-9075,23
3347	2999,68	-9074,38
3348	2999,58	-9073,53
3349	2999,43	-9072,68
3350	2999,26	-9071,85

№ точки	Координата X	Координата Y
3351	2999,05	-9071,02
3352	2998,81	-9070,2
3353	2998,54	-9069,38
3354	2998,23	-9068,59
3355	2997,9	-9067,8
3356	2997,53	-9067,03
3357	2997,13	-9066,27
3358	2999,86	-9063,22
3359	3010,03	-9051,8
3360	3029,71	-9029,7
3361	3056,18	-9000
3362	3062,6	-8992,77
3363	3087,25	-8965,09
3364	3093,72	-8950,6
3365	3099,34	-8946,51
3366	3127,78	-8867,76
3367	3092,13	-8859,65
3368	3102,63	-8838,69
3369	3109,92	-8836,73
3370	3117,05	-8825,31
3371	3143,18	-8783,44
3372	3137,66	-8779,83
3373	3138,21	-8778,91
3374	3138,72	-8777,97
3375	3139,19	-8777,01
3376	3139,63	-8776,04
3377	3140,04	-8775,04
3378	3140,4	-8774,04
3379	3140,72	-8773,02
3380	3141,01	-8771,99
3381	3141,25	-8770,95
3382	3141,46	-8769,9
3383	3141,62	-8768,84
3384	3141,74	-8767,78
3385	3141,83	-8766,71
3386	3141,87	-8765,64
3387	3141,87	-8764,57
3388	3141,83	-8763,5
3389	3141,74	-8762,43
3390	3141,62	-8761,37
3391	3141,46	-8760,31
3392	3141,25	-8759,26

№ точки	Координата X	Координата Y
3393	3141,01	-8758,22
3394	3140,72	-8757,19
3395	3140,4	-8756,17
3396	3140,04	-8755,17
3397	3139,63	-8754,17
3398	3139,19	-8753,2
3399	3138,72	-8752,24
3400	3138,21	-8751,3
3401	3137,66	-8750,38
3402	3137,07	-8749,49
3403	3136,46	-8748,61
3404	3135,81	-8747,76
3405	3145,7	-8703,57
3406	3148,1	-8697,59
3407	3160,8	-8665,94
3408	3167,44	-8635,24
3409	3222,56	-8380,25
3410	3233,32	-8299,78
3411	3232,5	-8299,16
3412	3231,69	-8298,53
3413	3230,89	-8297,88
3414	3230,11	-8297,21
3415	3229,34	-8296,53
3416	3228,58	-8295,83
3417	3227,84	-8295,12
3418	3227,11	-8294,4
3419	3226,39	-8293,66
3420	3225,69	-8292,9
3421	3225,01	-8292,14
3422	3224,34	-8291,35
3423	3223,69	-8290,56
3424	3223,05	-8289,75
3425	3222,43	-8288,93
3426	3221,82	-8288,1
3427	3221,23	-8287,26
3428	3220,66	-8286,4
3429	3220,11	-8285,53
3430	3219,57	-8284,66
3431	3219,05	-8283,77
3432	3218,55	-8282,87
3433	3218,07	-8281,96
3434	3217,6	-8281,04

№ точки	Координата X	Координата Y
3435	3217,16	-8280,12
3436	3216,73	-8279,18
3437	3216,32	-8278,24
3438	3215,93	-8277,29
3439	3215,56	-8276,33
3440	3215,2	-8275,36
3441	3214,87	-8274,39
3442	3214,56	-8273,41
3443	3214,26	-8272,42
3444	3213,99	-8271,43
3445	3213,73	-8270,44
3446	3213,5	-8269,43
3447	3213,28	-8268,43
3448	3213,09	-8267,42
3449	3212,91	-8266,4
3450	3212,76	-8265,39
3451	3212,62	-8264,37
3452	3212,51	-8263,34
3453	3212,44	-8262,56
3454	3212,41	-8262,32
3455	3212,34	-8261,29
3456	3212,29	-8260,27
3457	3212,26	-8259,24
3458	3212,24	-8258,21
3459	3212,25	-8257,18
3460	3212,28	-8256,15
3461	3212,33	-8255,13
3462	3212,4	-8254,1
3463	3212,49	-8253,08
3464	3212,6	-8252,05
3465	3212,73	-8251,03
3466	3212,88	-8250,01
3467	3213,06	-8249
3468	3213,25	-8247,99
3469	3213,46	-8246,98
3470	3213,69	-8245,98
3471	3213,94	-8244,98
3472	3214,21	-8243,99
3473	3214,51	-8243
3474	3214,82	-8242,02
3475	3215,15	-8241,05
3476	3216,24	-8240,36

№ точки	Координата X	Координата Y
3477	3217,3	-8239,64
3478	3218,33	-8238,87
3479	3219,34	-8238,07
3480	3220,31	-8237,22
3481	3221,25	-8236,34
3482	3222,15	-8235,43
3483	3223,02	-8234,48
3484	3223,86	-8233,5
3485	3224,65	-8232,49
3486	3225,41	-8231,45
3487	3226,12	-8230,37
3488	3226,79	-8229,28
3489	3227,43	-8228,16
3490	3228,01	-8227,01
3491	3228,56	-8225,85
3492	3229,06	-8224,66
3493	3229,51	-8223,46
3494	3229,92	-8222,23
3495	3230,28	-8221
3496	3230,59	-8219,75
3497	3230,86	-8218,49
3498	3231,07	-8217,22
3499	3231,24	-8215,95
3500	3231,36	-8214,67
3501	3231,43	-8213,38
3502	3231,45	-8212,09
3503	3231,43	-8210,81
3504	3231,35	-8209,52
3505	3231,22	-8208,24
3506	3231,05	-8206,97
3507	3230,82	-8205,7
3508	3230,55	-8204,44
3509	3230,23	-8203,2
3510	3229,87	-8201,96
3511	3229,45	-8200,74
3512	3228,99	-8199,54
3513	3228,49	-8198,36
3514	3227,94	-8197,19
3515	3227,34	-8196,05
3516	3226,71	-8194,93
3517	3226,03	-8193,84
3518	3225,31	-8192,78

№ точки	Координата X	Координата Y
3519	3224,55	-8191,74
3520	3223,75	-8190,73
3521	3222,91	-8189,75
3522	3222,03	-8188,81
3523	3221,12	-8187,9
3524	3220,18	-8187,02
3525	3219,2	-8186,19
3526	3218,2	-8185,39
3527	3217,16	-8184,62
3528	3216,09	-8183,9
3529	3215	-8183,22
3530	3213,88	-8182,59
3531	3212,74	-8181,99
3532	3211,58	-8181,44
3533	3210,39	-8180,94
3534	3209,19	-8180,48
3535	3207,97	-8180,06
3536	3206,74	-8179,7
3537	3205,49	-8179,38
3538	3204,23	-8179,1
3539	3202,97	-8178,88
3540	3153,69	-8131,89
3541	3163,81	-8097,23
3542	3000	-8034,81
3543	2908,63	-8000
3544	2717,03	-7927
3545	2689,99	-7916,7
3546	2699,58	-7887,71
3547	2733,74	-7902,7
3548	2798,38	-7860,86
3549	2838,04	-7822,57
3550	2887,17	-7779,93
3551	2897,63	-7758,78
3552	2910,69	-7699,09
3553	2877,57	-7689,87
3554	2843,26	-7656,31
3555	2855,71	-7612,56
3556	2867,36	-7602,36
3557	2940,36	-7550,55
3558	2965,19	-7560,63
3559	2969,72	-7550,05
3560	2974,2	-7539,46

№ точки	Координата X	Координата Y
3561	2978,63	-7528,85
3562	2983,01	-7518,21
3563	2987,33	-7507,55
3564	2991,61	-7496,88
3565	2995,83	-7486,18
3566	3000	-7475,46
3567	3001,69	-7471,08
3568	3036,99	-7372,68
3569	3037,44	-7371,67
3570	3037,84	-7370,62
3571	3038,17	-7369,56
3572	3038,44	-7368,48
3573	3038,64	-7367,38
3574	3038,78	-7366,28
3575	3038,86	-7365,16
3576	3038,87	-7364,05
3577	3038,81	-7362,94
3578	3038,69	-7361,83
3579	3038,51	-7360,73
3580	3038,26	-7359,64
3581	3037,95	-7358,57
3582	3037,58	-7357,52
3583	3037,14	-7356,49
3584	3036,65	-7355,5
3585	3036,16	-7354,65
3586	3035,71	-7353,79
3587	3035,3	-7352,91
3588	3034,92	-7352,02
3589	3034,58	-7351,11
3590	3034,28	-7350,18
3591	3034,02	-7349,25
3592	3033,79	-7348,3
3593	3033,61	-7347,34
3594	3033,47	-7346,38
3595	3033,36	-7345,42
3596	3033,3	-7344,45
3597	3033,28	-7343,47
3598	3033,29	-7342,5
3599	3033,35	-7341,53
3600	3033,45	-7340,57
3601	3041,55	-7314,45
3602	3048,72	-7295,79

№ точки	Координата X	Координата Y
3603	3073,51	-7307,87
3604	3109,47	-7322,11
3605	3109,91	-7322,35
3606	3110,37	-7322,54
3607	3110,86	-7322,68
3608	3111,35	-7322,77
3609	3111,85	-7322,81
3610	3112,35	-7322,79
3611	3112,85	-7322,72
3612	3113,34	-7322,59
3613	3113,81	-7322,41
3614	3114,26	-7322,18
3615	3114,68	-7321,9
3616	3115,06	-7321,58
3617	3115,41	-7321,22
3618	3115,72	-7320,82
3619	3115,99	-7320,4
3620	3116,2	-7319,94
3621	3130,33	-7285,53
3622	3130,56	-7284,98
3623	3130,81	-7284,45
3624	3131,09	-7283,92
3625	3131,39	-7283,41
3626	3131,72	-7282,91
3627	3132,07	-7282,43
3628	3132,44	-7281,97
3629	3132,83	-7281,53
3630	3133,06	-7281,25
3631	3133,32	-7280,99
3632	3133,6	-7280,76
3633	3133,9	-7280,55
3634	3134,21	-7280,38
3635	3134,54	-7280,22
3636	3134,89	-7280,1
3637	3135,24	-7280,02
3638	3135,6	-7279,96
3639	3135,96	-7279,94
3640	3136,32	-7279,95
3641	3136,68	-7279,99
3642	3137,04	-7280,06
3643	3137,38	-7280,17
3644	3137,72	-7280,3

№ точки	Координата X	Координата Y
3645	3138,04	-7280,47
3646	3163,11	-7291,12
3647	3185,2	-7204,76
3648	3200,75	-7210,68
3649	3207,21	-7213,14
3650	3233,46	-7223,14
3651	3296,19	-7247,04
3652	3389,64	-7282,64
3653	3410,39	-7290,55
3654	3412,99	-7291,55
3655	3415,57	-7292,59
3656	3418,14	-7293,65
3657	3420,7	-7294,74
3658	3423,25	-7295,86
3659	3425,78	-7297,01
3660	3428,31	-7298,18
3661	3430,81	-7299,39
3662	3433,68	-7300,81
3663	3436,54	-7302,26
3664	3439,37	-7303,76
3665	3442,18	-7305,29
3666	3444,98	-7306,85
3667	3447,75	-7308,45
3668	3450,5	-7310,09
3669	3453,24	-7311,76
3670	3455,95	-7313,47
3671	3458,64	-7315,21
3672	3461,3	-7316,98
3673	3462,31	-7317,67
3674	3463,94	-7318,79
3675	3466,56	-7320,64
3676	3469,16	-7322,51
3677	3471,73	-7324,42
3678	3474,28	-7326,36
3679	3477,37	-7328,79
3680	3480,43	-7331,27
3681	3483,44	-7333,8
3682	3486,42	-7336,37
3683	3489,35	-7338,99
3684	3492,25	-7341,66
3685	3495,1	-7344,37
3686	3497,9	-7347,13

№ точки	Координата X	Координата Y
3687	3499,59	-7348,83
3688	3501,27	-7350,55
3689	3502,93	-7352,28
3690	3504,57	-7354,03
3691	3506,19	-7355,8
3692	3507,8	-7357,58
3693	3509,39	-7359,37
3694	3510,96	-7361,18
3695	3512,52	-7363,01
3696	3514,05	-7364,85
3697	3515,57	-7366,71
3698	3517,07	-7368,58
3699	3518,56	-7370,46
3700	3520,02	-7372,36
3701	3521,47	-7374,27
3702	3522,9	-7376,2
3703	3532,3	-7389
3704	3556,85	-7422,43
3705	3554,78	-7421,65
3706	3552,7	-7420,91
3707	3550,6	-7420,23
3708	3548,48	-7419,61
3709	3546,34	-7419,03
3710	3544,19	-7418,52
3711	3542,03	-7418,05
3712	3539,86	-7417,65
3713	3537,68	-7417,29
3714	3535,49	-7417
3715	3533,29	-7416,76
3716	3531,09	-7416,57
3717	3528,88	-7416,44
3718	3526,67	-7416,37
3719	3524,46	-7416,35
3720	3522,25	-7416,39
3721	3520,04	-7416,48
3722	3517,84	-7416,63
3723	3515,64	-7416,84
3724	3513,44	-7417,1
3725	3511,25	-7417,42
3726	3509,08	-7417,79
3727	3506,91	-7418,22
3728	3504,75	-7418,7

№ точки	Координата X	Координата Y
3729	3502,61	-7419,24
3730	3500,48	-7419,83
3731	3498,36	-7420,48
3732	3496,27	-7421,18
3733	3494,19	-7421,93
3734	3492,13	-7422,74
3735	3490,09	-7423,59
3736	3488,08	-7424,5
3737	3451,08	-7466,06
3738	3450,62	-7467,32
3739	3450,11	-7468,56
3740	3449,54	-7469,77
3741	3448,91	-7470,96
3742	3448,23	-7472,11
3743	3447,49	-7473,24
3744	3446,71	-7474,32
3745	3445,87	-7475,37
3746	3444,99	-7476,38
3747	3444,06	-7477,35
3748	3443,09	-7478,27
3749	3442,07	-7479,15
3750	3441,02	-7479,98
3751	3439,93	-7480,76
3752	3438,8	-7481,49
3753	3437,64	-7482,17
3754	3436,4	-7483,96
3755	3435,21	-7485,79
3756	3434,06	-7487,65
3757	3432,97	-7489,54
3758	3431,92	-7491,45
3759	3430,93	-7493,4
3760	3429,98	-7495,36
3761	3429,09	-7497,36
3762	3428,25	-7499,38
3763	3427,47	-7501,41
3764	3426,74	-7503,47
3765	3426,06	-7505,55
3766	3425,44	-7507,64
3767	3424,88	-7509,75
3768	3424,37	-7511,87
3769	3423,92	-7514,01
3770	3423,52	-7516,15

№ точки	Координата X	Координата Y
3771	3423,18	-7518,31
3772	3422,9	-7520,48
3773	3422,68	-7522,65
3774	3422,51	-7524,82
3775	3422,4	-7527
3776	3422,35	-7529,19
3777	3422,36	-7531,37
3778	3422,42	-7533,55
3779	3422,54	-7535,73
3780	3422,72	-7537,91
3781	3422,96	-7540,08
3782	3423,25	-7542,24
3783	3423,6	-7544,4
3784	3424,01	-7546,54
3785	3424,47	-7548,67
3786	3420,74	-7550,27
3787	3378,13	-7543,07
3788	3378,42	-7541,38
3789	3374,73	-7540,75
3790	3376	-7533,25
3791	3369,76	-7532,2
3792	3379,38	-7495,94
3793	3380,08	-7483,88
3794	3369,3	-7481,29
3795	3370,37	-7476,47
3796	3363,94	-7472,11
3797	3348,11	-7469,44
3798	3351,2	-7446,05
3799	3349,45	-7442,09
3800	3320,78	-7429,99
3801	3275	-7620
3802	3636,19	-7680,8
3803	3636,08	-7679,65
3804	3635,99	-7678,49
3805	3635,94	-7677,33
3806	3635,91	-7676,18
3807	3635,9	-7675,02
3808	3635,92	-7673,86
3809	3635,97	-7672,7
3810	3636,05	-7671,55
3811	3636,15	-7670,39
3812	3636,27	-7669,24

№ точки	Координата X	Координата Y
3813	3636,42	-7668,09
3814	3636,6	-7666,95
3815	3636,81	-7665,81
3816	3637,04	-7664,67
3817	3637,29	-7663,54
3818	3637,57	-7662,42
3819	3637,88	-7661,3
3820	3638,21	-7660,19
3821	3638,57	-7659,09
3822	3638,95	-7658
3823	3639,36	-7656,91
3824	3639,79	-7655,84
3825	3640,25	-7654,77
3826	3640,73	-7653,72
3827	3641,23	-7652,68
3828	3641,75	-7651,65
3829	3642,3	-7650,63
3830	3642,88	-7649,62
3831	3643,47	-7648,63
3832	3644,09	-7647,65
3833	3644,73	-7646,68
3834	3645,39	-7645,73
3835	3646,08	-7644,8
3836	3646,78	-7643,88
3837	3647,5	-7642,97
3838	3648,25	-7642,09
3839	3649,01	-7641,22
3840	3649,8	-7640,36
3841	3650,6	-7639,53
3842	3651,42	-7638,71
3843	3652,26	-7637,92
3844	3653,12	-7637,14
3845	3654	-7636,38
3846	3654,89	-7635,64
3847	3655,8	-7634,93
3848	3656,73	-7634,23
3849	3657,67	-7633,55
3850	3658,62	-7632,9
3851	3659,59	-7632,27
3852	3660,58	-7631,66
3853	3661,58	-7631,07
3854	3662,59	-7630,5

№ точки	Координата X	Координата Y
3855	3663,61	-7629,96
3856	3664,65	-7629,44
3857	3665,69	-7628,95
3858	3666,75	-7628,48
3859	3667,82	-7628,03
3860	3668,9	-7627,61
3861	3669,99	-7627,21
3862	3671,08	-7626,84
3863	3672,19	-7626,49
3864	3673,3	-7626,17
3865	3674,42	-7625,87
3866	3675,54	-7625,6
3867	3676,67	-7625,71
3868	3677,17	-7625,76
3869	3677,8	-7625,8
3870	3678,86	-7625,87
3871	3680,05	-7625,91
3872	3680,43	-7625,92
3873	3681,18	-7625,91
3874	3682,06	-7625,9
3875	3682,3	-7625,89
3876	3683,43	-7625,84
3877	3683,7	-7625,83
3878	3684,56	-7625,76
3879	3685,33	-7625,7
3880	3685,68	-7625,66
3881	3686,87	-7625,52
3882	3687,91	-7625,36
3883	3688,57	-7625,26
3884	3689,03	-7625,17
3885	3690,17	-7624,95
3886	3691,23	-7624,71
3887	3691,76	-7624,58
3888	3692,33	-7624,43
3889	3693,34	-7624,16
3890	3694,49	-7623,81
3891	3694,9	-7623,68
3892	3695,56	-7623,45
3893	3696,54	-7623,11
3894	3697,68	-7622,66
3895	3697,97	-7622,55
3896	3698,72	-7622,22

№ точки	Координата X	Координата Y
3897	3699,47	-7621,9
3898	3699,75	-7621,76
3899	3700,76	-7621,28
3900	3700,94	-7621,19
3901	3701,77	-7620,76
3902	3702,39	-7620,44
3903	3702,76	-7620,23
3904	3703,81	-7619,63
3905	3704,7	-7619,08
3906	3705,2	-7618,77
3907	3705,65	-7618,47
3908	3706,56	-7617,86
3909	3707,5	-7617,18
3910	3707,88	-7616,9
3911	3708,4	-7616,5
3912	3709,23	-7615,85
3913	3710,15	-7615,07
3914	3710,42	-7614,84
3915	3710,99	-7614,32
3916	3711,63	-7613,74
3917	3711,82	-7613,56
3918	3712,63	-7612,77
3919	3712,8	-7612,6
3920	3713,41	-7611,96
3921	3713,93	-7611,42
3922	3714,18	-7611,14
3923	3714,97	-7610,24
3924	3715,65	-7609,43
3925	3716,05	-7608,93
3926	3716,35	-7608,54
3927	3717,05	-7607,63
3928	3717,69	-7606,73
3929	3717,99	-7606,3
3930	3718,32	-7605,79
3931	3718,91	-7604,89
3932	3719,52	-7603,88
3933	3719,73	-7603,53
3934	3720,08	-7602,91
3935	3720,34	-7602,45
3936	3720,62	-7601,91
3937	3720,92	-7601,35
3938	3721,13	-7600,91

№ точки	Координата X	Координата Y
3939	3721,46	-7600,23
3940	3721,62	-7599,89
3941	3721,98	-7599,1
3942	3722,08	-7598,86
3943	3722,49	-7597,89
3944	3722,91	-7596,8
3945	3723,32	-7595,67
3946	3723,66	-7594,64
3947	3723,72	-7594,44
3948	3723,99	-7593,56
3949	3724,08	-7593,25
3950	3724,29	-7592,47
3951	3724,4	-7592,05
3952	3724,56	-7591,38
3953	3724,69	-7590,84
3954	3724,8	-7590,28
3955	3724,94	-7589,63
3956	3725,02	-7589,17
3957	3725,16	-7588,4
3958	3725,21	-7588,06
3959	3725,35	-7587,17
3960	3725,38	-7586,94
3961	3725,51	-7585,88
3962	3725,62	-7584,7
3963	3692,96	-7540,22
3964	3673,55	-7513,79
3965	3718,84	-7465,16
3966	3724,3	-7464,13
3967	3746,36	-7431,42
3968	3681,71	-7359,47
3969	3680,29	-7359,81
3970	3678,88	-7360,2
3971	3677,49	-7360,66
3972	3676,13	-7361,18
3973	3674,78	-7361,75
3974	3673,46	-7362,38
3975	3672,17	-7363,07
3976	3670,91	-7363,81
3977	3670,07	-7364,35
3978	3669,25	-7364,91
3979	3668,44	-7365,49
3980	3667,65	-7366,1

№ точки	Координата X	Координата Y
3981	3666,87	-7366,73
3982	3666,12	-7367,39
3983	3665,39	-7368,06
3984	3664,67	-7368,76
3985	3663,98	-7369,48
3986	3663,3	-7370,21
3987	3662,65	-7370,97
3988	3662,02	-7371,75
3989	3661,42	-7372,54
3990	3660,84	-7373,35
3991	3660,28	-7374,18
3992	3659,74	-7375,02
3993	3659,53	-7375,73
3994	3659,3	-7376,43
3995	3659,04	-7377,13
3996	3658,76	-7377,81
3997	3658,47	-7378,49
3998	3658,15	-7379,16
3999	3657,81	-7379,82
4000	3657,45	-7380,47
4001	3657,07	-7381,1
4002	3656,68	-7381,73
4003	3656,26	-7382,34
4004	3655,83	-7382,94
4005	3655,37	-7383,53
4006	3654,9	-7384,1
4007	3654,41	-7384,65
4008	3653,91	-7385,2
4009	3653,39	-7385,72
4010	3652,85	-7386,23
4011	3652,3	-7386,73
4012	3651,74	-7387,2
4013	3651,15	-7387,66
4014	3650,56	-7388,1
4015	3649,95	-7388,53
4016	3649,33	-7388,93
4017	3648,7	-7389,32
4018	3648,06	-7389,68
4019	3647,4	-7390,03
4020	3646,74	-7390,35
4021	3646,06	-7390,66
4022	3645,38	-7390,94

№ точки	Координата X	Координата Y
4023	3644,69	-7391,21
4024	3643,99	-7391,45
4025	3642,9	-7391,24
4026	3641,81	-7391,08
4027	3640,71	-7390,98
4028	3639,61	-7390,92
4029	3638,5	-7390,92
4030	3637,4	-7390,97
4031	3636,3	-7391,08
4032	3635,21	-7391,23
4033	3634,12	-7391,44
4034	3633,05	-7391,7
4035	3631,99	-7392,01
4036	3630,95	-7392,37
4037	3629,92	-7392,78
4038	3628,92	-7393,23
4039	3627,93	-7393,74
4040	3626,98	-7394,29
4041	3626,05	-7394,89
4042	3625,15	-7395,53
4043	3624,28	-7396,21
4044	3623,44	-7396,93
4045	3622,64	-7397,69
4046	3621,88	-7398,49
4047	3621,15	-7399,32
4048	3620,47	-7400,19
4049	3619,83	-7401,08
4050	3619,23	-7402,01
4051	3618,67	-7402,97
4052	3618,17	-7403,95
4053	3617,7	-7404,95
4054	3617,29	-7405,97
4055	3616,93	-7407,02
4056	3616,61	-7408,08
4057	3614,28	-7414,57
4058	3610,79	-7414,49
4059	3600,97	-7414,27
4060	3565,26	-7365,79
4061	3595,62	-7277,22
4062	3599,06	-7267,2
4063	3592,97	-7264,88
4064	3601,63	-7240,39

№ точки	Координата X	Координата Y
4065	3628,59	-7164,16
4066	3628,72	-7163,35
4067	3628,82	-7162,55
4068	3628,88	-7161,74
4069	3628,9	-7160,92
4070	3628,88	-7160,11
4071	3628,83	-7159,3
4072	3628,74	-7158,5
4073	3628,61	-7157,69
4074	3628,45	-7156,9
4075	3628,26	-7156,11
4076	3628,02	-7155,33
4077	3627,76	-7154,56
4078	3627,46	-7153,81
4079	3627,12	-7153,07
4080	3626,75	-7152,35
4081	3626,35	-7151,64
4082	3625,92	-7150,95
4083	3625,46	-7150,28
4084	3624,97	-7149,64
4085	3624,45	-7149,01
4086	3623,9	-7148,41
4087	3623,33	-7147,84
4088	3622,73	-7147,29
4089	3622,1	-7146,77
4090	3621,46	-7146,28
4091	3620,79	-7145,82
4092	3620,1	-7145,39
4093	3619,4	-7144,99
4094	3618,67	-7144,62
4095	3617,93	-7144,28
4096	3617,18	-7143,98
4097	3616,41	-7143,71
4098	3573,8	-7136,31
4099	3573,33	-7136,21
4100	3572,86	-7136,14
4101	3572,38	-7136,09
4102	3571,91	-7136,06
4103	3571,43	-7136,05
4104	3570,95	-7136,07
4105	3570,48	-7136,11
4106	3570,01	-7136,17

№ точки	Координата X	Координата Y
4107	3569,54	-7136,25
4108	3569,07	-7136,36
4109	3568,61	-7136,48
4110	3568,16	-7136,63
4111	3567,71	-7136,8
4112	3567,27	-7136,98
4113	3566,84	-7137,19
4114	3566,43	-7137,42
4115	3565,47	-7137,58
4116	3564,5	-7137,66
4117	3563,53	-7137,68
4118	3562,56	-7137,62
4119	3561,6	-7137,48
4120	3560,65	-7137,28
4121	3559,72	-7137
4122	3558,81	-7136,66
4123	3557,94	-7136,24
4124	3557,09	-7135,77
4125	3556,28	-7135,23
4126	3555,52	-7134,63
4127	3554,8	-7133,98
4128	3554,14	-7133,27
4129	3553,53	-7132,52
4130	3552,97	-7131,72
4131	3581,08	-7046,47
4132	3597,12	-6981,27
4133	3656,51	-6960,23
4134	3669,08	-6889,26
4135	3723,24	-6899,18
4136	3741,84	-6788,11
4137	3688,83	-6777,81
4138	3701,93	-6703,93
4139	3715,27	-6705,3
4140	3717,34	-6693,94
4141	3720,03	-6674,88
4142	3715,47	-6674,65
4143	3716,46	-6662,82
4144	3709,36	-6662
4145	3712,63	-6643,55
4146	3473,59	-6626,85
4147	3448,98	-6601,02
4148	3345,1	-6592,9

№ точки	Координата X	Координата Y
4149	3339,15	-6489,15
4150	3375,35	-6468,65
4151	3376,87	-6468,69
4152	3378,39	-6468,69
4153	3379,91	-6468,65
4154	3381,43	-6468,56
4155	3382,95	-6468,42
4156	3384,46	-6468,25
4157	3385,96	-6468,03
4158	3387,46	-6467,77
4159	3388,95	-6467,47
4160	3390,44	-6467,12
4161	3391,91	-6466,73
4162	3393,37	-6466,3
4163	3394,81	-6465,83
4164	3396,24	-6465,32
4165	3397,66	-6464,77
4166	3399,06	-6464,17
4167	3400,45	-6463,54
4168	3401,81	-6462,87
4169	3403,16	-6462,16
4170	3404,48	-6461,41
4171	3405,78	-6460,62
4172	3407,06	-6459,8
4173	3408,32	-6458,94
4174	3409,55	-6458,05
4175	3410,75	-6457,12
4176	3411,93	-6456,15
4177	3413,08	-6455,16
4178	3414,2	-6454,13
4179	3415,29	-6453,07
4180	3416,35	-6451,98
4181	3417,38	-6450,85
4182	3418,37	-6449,71
4183	3419,19	-6448,24
4184	3420,04	-6446,79
4185	3420,92	-6445,37
4186	3421,83	-6443,96
4187	3422,77	-6442,57
4188	3423,74	-6441,21
4189	3424,74	-6439,86
4190	3425,77	-6438,54

№ точки	Координата X	Координата Y
4191	3426,83	-6437,24
4192	3427,91	-6435,96
4193	3429,03	-6434,71
4194	3430,17	-6433,48
4195	3431,34	-6432,28
4196	3432,53	-6431,1
4197	3433,75	-6429,95
4198	3434,99	-6428,83
4199	3436,26	-6427,73
4200	3437,55	-6426,66
4201	3438,87	-6425,62
4202	3440,2	-6424,61
4203	3441,56	-6423,63
4204	3442,94	-6422,67
4205	3444,34	-6421,75
4206	3445,76	-6420,86
4207	3447,2	-6420
4208	3448,66	-6419,17
4209	3450,13	-6418,38
4210	3451,62	-6417,61
4211	3453,13	-6416,88
4212	3454,66	-6416,18
4213	3456,19	-6415,52
4214	3457,75	-6414,89
4215	3458,97	-6413,83
4216	3460,16	-6412,74
4217	3461,33	-6411,63
4218	3462,47	-6410,49
4219	3463,58	-6409,32
4220	3464,67	-6408,13
4221	3465,73	-6406,91
4222	3466,76	-6405,67
4223	3467,76	-6404,4
4224	3468,73	-6403,11
4225	3469,67	-6401,8
4226	3470,57	-6400,47
4227	3471,45	-6399,11
4228	3472,29	-6397,74
4229	3473,11	-6396,34
4230	3473,88	-6394,93
4231	3474,63	-6393,5
4232	3475,34	-6392,05

№ точки	Координата X	Координата Y
4233	3476,02	-6390,58
4234	3476,66	-6389,1
4235	3477,27	-6387,61
4236	3477,84	-6386,1
4237	3478,38	-6384,58
4238	3478,88	-6383,04
4239	3479,34	-6381,5
4240	3479,77	-6379,94
4241	3480,16	-6378,38
4242	3480,51	-6376,8
4243	3480,83	-6375,22
4244	3481,11	-6373,63
4245	3481,35	-6372,04
4246	3481,56	-6370,44
4247	3481,49	-6369,81
4248	3481,45	-6369,17
4249	3481,44	-6368,54
4250	3481,45	-6367,9
4251	3481,5	-6367,27
4252	3481,58	-6366,64
4253	3481,69	-6366,01
4254	3481,82	-6365,39
4255	3481,99	-6364,78
4256	3482,18	-6364,17
4257	3482,4	-6363,58
4258	3482,65	-6362,99
4259	3482,92	-6362,42
4260	3483,22	-6361,86
4261	3483,55	-6361,31
4262	3483,9	-6360,78
4263	3484,27	-6360,27
4264	3484,67	-6359,78
4265	3485,1	-6359,3
4266	3485,54	-6358,85
4267	3486	-6358,41
4268	3486,49	-6358
4269	3486,99	-6357,61
4270	3487,51	-6357,24
4271	3488,04	-6356,9
4272	3488,6	-6356,59
4273	3489,16	-6356,3
4274	3489,74	-6356,03

№ точки	Координата X	Координата Y
4275	3490,33	-6355,8
4276	3490,93	-6355,59
4277	3491,54	-6355,41
4278	3492,15	-6355,26
4279	3539,29	-6343,34
4280	3541,54	-6342,14
4281	3543,81	-6340,98
4282	3546,1	-6339,87
4283	3548,42	-6338,8
4284	3550,75	-6337,77
4285	3553,11	-6336,79
4286	3555,48	-6335,85
4287	3557,86	-6334,95
4288	3560,27	-6334,1
4289	3562,69	-6333,3
4290	3565,12	-6332,54
4291	3567,57	-6331,82
4292	3570,03	-6331,16
4293	3572,51	-6330,53
4294	3574,99	-6329,96
4295	3577,48	-6329,43
4296	3578,03	-6329,22
4297	3578,55	-6328,95
4298	3579,03	-6328,63
4299	3579,49	-6328,27
4300	3579,9	-6327,85
4301	3580,27	-6327,4
4302	3580,59	-6326,92
4303	3580,87	-6326,4
4304	3581,08	-6325,86
4305	3581,24	-6325,3
4306	3581,35	-6324,72
4307	3581,39	-6324,14
4308	3581,37	-6323,56
4309	3581,3	-6322,98
4310	3581,16	-6322,41
4311	3580,97	-6321,86
4312	3580,86	-6321,01
4313	3580,78	-6320,16
4314	3580,74	-6319,66
4315	3580,71	-6319,31
4316	3580,67	-6318,46

№ точки	Координата X	Координата Y
4317	3580,65	-6317,6
4318	3580,65	-6316,75
4319	3580,68	-6315,9
4320	3580,72	-6315,04
4321	3580,79	-6314,19
4322	3580,88	-6313,34
4323	3580,99	-6312,5
4324	3581,13	-6311,65
4325	3581,29	-6310,81
4326	3581,46	-6309,98
4327	3581,66	-6309,15
4328	3581,89	-6308,32
4329	3582,13	-6307,5
4330	3582,39	-6306,69
4331	3582,68	-6305,89
4332	3582,99	-6305,09
4333	3583,31	-6304,3
4334	3583,66	-6303,52
4335	3584,03	-6302,75
4336	3584,42	-6301,98
4337	3584,82	-6301,23
4338	3585,25	-6300,49
4339	3585,69	-6299,77
4340	3586,16	-6299,05
4341	3586,64	-6298,34
4342	3587,14	-6297,65
4343	3587,66	-6296,97
4344	3588,2	-6296,31
4345	3588,75	-6295,66
4346	3589,32	-6295,02
4347	3589,91	-6294,4
4348	3590,51	-6293,79
4349	3591,13	-6293,2
4350	3591,76	-6292,63
4351	3592,41	-6292,07
4352	3593,07	-6291,53
4353	3593,75	-6291,01
4354	3594,44	-6290,51
4355	3595,14	-6290,02
4356	3595,86	-6289,55
4357	3596,58	-6289,1
4358	3597,32	-6288,67

№ точки	Координата X	Координата Y
4359	3598,07	-6288,26
4360	3598,83	-6287,87
4361	3599,6	-6287,5
4362	3600,38	-6287,15
4363	3601,17	-6286,82
4364	3601,96	-6286,51
4365	3602,77	-6286,22
4366	3603,58	-6285,95
4367	3604,39	-6285,7
4368	3605,22	-6285,48
4369	3606,05	-6285,27
4370	3606,88	-6285,09
4371	3607,72	-6284,93
4372	3608,56	-6284,79
4373	3609,41	-6284,67
4374	3610,26	-6284,58
4375	3611,11	-6284,51
4376	3611,96	-6284,46
4377	3612,82	-6284,95
4378	3613,7	-6285,43
4379	3614,58	-6285,87
4380	3615,48	-6286,29
4381	3616,4	-6286,68
4382	3617,32	-6287,04
4383	3618,26	-6287,37
4384	3619,2	-6287,68
4385	3620,16	-6287,95
4386	3621,12	-6288,19
4387	3622,09	-6288,41
4388	3623,07	-6288,59
4389	3623,65	-6288,68
4390	3624,05	-6288,75
4391	3625,03	-6288,87
4392	3626,02	-6288,96
4393	3627,01	-6289,02
4394	3628	-6289,05
4395	3628,51	-6289,06
4396	3629	-6289,06
4397	3629,99	-6289,03
4398	3630,98	-6288,97
4399	3631,97	-6288,87
4400	3632,95	-6288,75

№ точки	Координата X	Координата Y
4401	3633,94	-6288,6
4402	3634,91	-6288,42
4403	3635,88	-6288,2
4404	3636,84	-6287,96
4405	3637,8	-6287,69
4406	3638,75	-6287,39
4407	3639,68	-6287,05
4408	3640,61	-6286,7
4409	3641,52	-6286,31
4410	3642,42	-6285,89
4411	3643,31	-6285,45
4412	3644,18	-6284,97
4413	3645,04	-6284,48
4414	3645,89	-6283,95
4415	3646,71	-6283,4
4416	3647,52	-6282,82
4417	3648,31	-6282,22
4418	3649,08	-6281,6
4419	3649,84	-6280,95
4420	3650,57	-6280,28
4421	3651,28	-6279,59
4422	3651,97	-6278,87
4423	3652,63	-6278,13
4424	3653,28	-6277,38
4425	3653,89	-6276,6
4426	3654,49	-6275,81
4427	3655,06	-6274,99
4428	3655,6	-6274,16
4429	3656,12	-6273,32
4430	3656,61	-6272,45
4431	3657,08	-6271,58
4432	3657,52	-6270,68
4433	3657,93	-6269,78
4434	3658,31	-6268,86
4435	3658,66	-6267,94
4436	3658,99	-6267
4437	3659,28	-6266,05
4438	3659,55	-6265,09
4439	3659,78	-6264,13
4440	3659,99	-6263,16
4441	3660,17	-6262,18
4442	3660,3	-6261,16

№ точки	Координата X	Координата Y
4443	3621,76	-6163,99
4444	3651,46	-6152,43
4445	3651,86	-6152,33
4446	3652,25	-6152,17
4447	3652,6	-6151,95
4448	3652,92	-6151,69
4449	3653,2	-6151,38
4450	3653,44	-6151,04
4451	3653,62	-6150,67
4452	3653,75	-6150,27
4453	3653,83	-6149,87
4454	3653,84	-6149,45
4455	3653,8	-6149,04
4456	3653,7	-6148,64
4457	3653,54	-6148,25
4458	3653,33	-6147,89
4459	3653,07	-6147,57
4460	3652,77	-6147,28
4461	3649,63	-6141,48
4462	3646,47	-6135,7
4463	3643,27	-6129,93
4464	3640,05	-6124,18
4465	3635,47	-6116,15
4466	3630,84	-6108,15
4467	3626,15	-6100,19
4468	3621,4	-6092,26
4469	3616,59	-6084,37
4470	3611,73	-6076,51
4471	3606,81	-6068,69
4472	3601,82	-6060,9
4473	3596,79	-6053,16
4474	3591,69	-6045,45
4475	3586,54	-6037,78
4476	3581,33	-6030,14
4477	3576,06	-6022,55
4478	3570,74	-6014,99
4479	3565,36	-6007,48
4480	3559,93	-6000
4481	3530,84	-5964,57
4482	3501,73	-5929,15
4483	3461,65	-5880,47
4484	3421,53	-5831,81

№ точки	Координата X	Координата Y
4485	3381,38	-5783,19
4486	3341,18	-5734,6
4487	3319,46	-5708,37
4488	3275,35	-5655,2
4489	3231,2	-5602,06
4490	3186,99	-5548,95
4491	3142,75	-5495,89
4492	3140,24	-5492,43
4493	3137,71	-5488,98
4494	3135,16	-5485,55
4495	3132,57	-5482,14
4496	3129,97	-5478,75
4497	3127,33	-5475,38
4498	3124,68	-5472,03
4499	3121,99	-5468,7
4500	3119,29	-5465,39
4501	3116,55	-5462,1
4502	3113,79	-5458,83
4503	3111,01	-5455,59
4504	3108,2	-5452,36
4505	3105,37	-5449,16
4506	3102,52	-5445,97
4507	3099,64	-5442,81
4508	3097,19	-5439,83
4509	3094,68	-5436,89
4510	3092,13	-5434
4511	3089,54	-5431,15
4512	3086,89	-5428,34
4513	3084,2	-5425,57
4514	3081,46	-5422,85
4515	3078,68	-5420,18
4516	3078,08	-5419,62
4517	3075,85	-5417,55
4518	3072,99	-5414,97
4519	3070,07	-5412,44
4520	3067,12	-5409,95
4521	3064,13	-5407,52
4522	3061,09	-5405,13
4523	3058,02	-5402,8
4524	3054,91	-5400,52
4525	3051,76	-5398,29
4526	3048,58	-5396,11

№ точки	Координата X	Координата Y
4527	3045,36	-5393,98
4528	3042,1	-5391,91
4529	3038,81	-5389,89
4530	3035,49	-5387,93
4531	3032,14	-5386,02
4532	3028,75	-5384,17
4533	3025,34	-5382,38
4534	3021,89	-5380,64
4535	3018,42	-5378,96
4536	3014,92	-5377,34
4537	3014,42	-5377,11
4538	3013,55	-5376,73
4539	3011,39	-5375,77
4540	3007,84	-5374,26
4541	3004,26	-5372,82
4542	3000,66	-5371,43
4543	3000	-5371,18
4544	2994,35	-5369,02
4545	2926,1	-5285,78
4546	2862,03	-5207,64
4547	2829,93	-5200,66
4548	2796,61	-5193,25
4549	2731,15	-5178,85
4550	2668,93	-5237
4551	2644,74	-5228,34
4552	2631,44	-5267,84
4553	2620,1	-5296,53
4554	2598,2	-5318,79
4555	2528,07	-5390,08
4556	2510,39	-5408,05
4557	2480,31	-5449,87
4558	2477,18	-5451,09
4559	2424,24	-5442,38
4560	2423,67	-5442,22
4561	2423,1	-5442,09
4562	2422,52	-5441,98
4563	2421,94	-5441,89
4564	2421,36	-5441,81
4565	2420,77	-5441,76
4566	2420,19	-5441,73
4567	2419,6	-5441,72
4568	2419,01	-5441,72

№ точки	Координата X	Координата Y
4569	2418,43	-5441,75
4570	2417,84	-5441,8
4571	2417,26	-5441,87
4572	2416,68	-5441,96
4573	2416,1	-5442,07
4574	2415,53	-5442,2
4575	2414,96	-5442,35
4576	2414,4	-5442,52
4577	2413,84	-5442,7
4578	2413,29	-5442,91
4579	2412,75	-5443,14
4580	2412,21	-5443,38
4581	2411,69	-5443,64
4582	2411,17	-5443,92
4583	2410,67	-5444,22
4584	2410,17	-5444,54
4585	2409,69	-5444,87
4586	2409,22	-5445,22
4587	2408,76	-5445,58
4588	2408,31	-5445,96
4589	2407,88	-5446,36
4590	2407,46	-5446,77
4591	2407,05	-5447,2
4592	2399,85	-5468,42
4593	2399,53	-5468,92
4594	2399,19	-5469,4
4595	2398,84	-5469,87
4596	2398,46	-5470,33
4597	2398,07	-5470,77
4598	2397,66	-5471,19
4599	2397,23	-5471,6
4600	2396,79	-5471,99
4601	2396,33	-5472,36
4602	2395,85	-5472,71
4603	2395,37	-5473,05
4604	2394,87	-5473,36
4605	2394,35	-5473,65
4606	2393,83	-5473,92
4607	2393,29	-5474,17
4608	2392,75	-5474,4
4609	2392,2	-5474,61
4610	2391,63	-5474,79

№ точки	Координата X	Координата Y
4611	2391,07	-5474,95
4612	2390,49	-5475,09
4613	2389,91	-5475,2
4614	2389,33	-5475,29
4615	2388,74	-5475,36
4616	2388,15	-5475,41
4617	2387,56	-5475,42
4618	2386,97	-5475,42
4619	2386,38	-5475,39
4620	2385,79	-5475,34
4621	2385,21	-5475,26
4622	2384,63	-5475,16
4623	2384,05	-5475,04
4624	2383,48	-5474,89
4625	2381,87	-5474,63
4626	2380,26	-5474,43
4627	2378,63	-5474,3
4628	2377,01	-5474,22
4629	2375,38	-5474,2
4630	2373,75	-5474,25
4631	2372,13	-5474,35
4632	2370,51	-5474,52
4633	2368,9	-5474,75
4634	2367,3	-5475,03
4635	2365,71	-5475,38
4636	2364,13	-5475,79
4637	2362,57	-5476,26
4638	2361,03	-5476,78
4639	2359,51	-5477,36
4640	2358,02	-5478
4641	2356,54	-5478,7
4642	2355,1	-5479,45
4643	2353,68	-5480,25
4644	2352,3	-5481,11
4645	2350,95	-5482,01
4646	2349,63	-5482,97
4647	2348,35	-5483,98
4648	2347,11	-5485,03
4649	2345,91	-5486,13
4650	2344,76	-5487,27
4651	2343,64	-5488,46
4652	2342,57	-5489,69

№ точки	Координата X	Координата Y
4653	2341,55	-5490,96
4654	2340,58	-5492,26
4655	2339,66	-5493,6
4656	2338,78	-5494,97
4657	2326,49	-5530,44
4658	2326,32	-5531,05
4659	2326,12	-5531,65
4660	2325,89	-5532,24
4661	2325,63	-5532,83
4662	2325,34	-5533,39
4663	2325,03	-5533,95
4664	2324,69	-5534,48
4665	2324,32	-5535
4666	2323,93	-5535,5
4667	2323,51	-5535,98
4668	2323,07	-5536,44
4669	2322,61	-5536,88
4670	2322,13	-5537,29
4671	2321,63	-5537,69
4672	2321,11	-5538,05
4673	2320,57	-5538,39
4674	2320,02	-5538,71
4675	2319,45	-5538,99
4676	2318,87	-5539,25
4677	2318,28	-5539,48
4678	2317,68	-5539,68
4679	2317,06	-5539,85
4680	2316,44	-5539,99
4681	2315,82	-5540,1
4682	2315,19	-5540,18
4683	2314,55	-5540,23
4684	2313,92	-5540,24
4685	2313,28	-5540,23
4686	2312,65	-5540,19
4687	2312,02	-5540,11
4688	2311,39	-5540
4689	2310,77	-5539,87
4690	2310,27	-5539,63
4691	2309,76	-5539,41
4692	2309,24	-5539,22
4693	2308,71	-5539,05
4694	2308,18	-5538,91

№ точки	Координата X	Координата Y
4695	2307,64	-5538,79
4696	2307,1	-5538,69
4697	2306,55	-5538,62
4698	2306	-5538,57
4699	2305,44	-5538,54
4700	2304,89	-5538,54
4701	2304,34	-5538,57
4702	2303,79	-5538,61
4703	2303,24	-5538,69
4704	2302,69	-5538,78
4705	2302,16	-5538,91
4706	2301,62	-5539,05
4707	2301,09	-5539,22
4708	2300,58	-5539,41
4709	2300,07	-5539,62
4710	2299,57	-5539,86
4711	2299,08	-5540,12
4712	2298,6	-5540,4
4713	2298,14	-5540,7
4714	2297,68	-5541,02
4715	2297,25	-5541,36
4716	2296,83	-5541,72
4717	2296,42	-5542,1
4718	2296,04	-5542,49
4719	2295,67	-5542,91
4720	2295,32	-5543,33
4721	2294,99	-5543,78
4722	2283,98	-5554,67
4723	2274,3	-5567,79
4724	2259,99	-5640,82
4725	2258,97	-5641,89
4726	2257,91	-5642,92
4727	2256,8	-5643,9
4728	2255,65	-5644,84
4729	2254,46	-5645,72
4730	2253,24	-5646,54
4731	2251,97	-5647,31
4732	2250,68	-5648,03
4733	2249,35	-5648,68
4734	2248	-5649,28
4735	2246,62	-5649,82
4736	2245,22	-5650,3

№ точки	Координата X	Координата Y
4737	2243,8	-5650,71
4738	2242,37	-5651,06
4739	2240,92	-5651,35
4740	2239,45	-5651,57
4741	2238,87	-5650,23
4742	2238,23	-5648,91
4743	2237,53	-5647,62
4744	2236,79	-5646,36
4745	2235,99	-5645,13
4746	2235,15	-5643,93
4747	2234,26	-5642,77
4748	2233,32	-5641,64
4749	2232,34	-5640,56
4750	2231,31	-5639,51
4751	2230,25	-5638,5
4752	2229,14	-5637,54
4753	2228	-5636,63
4754	2226,82	-5635,76
4755	2225,61	-5634,94
4756	2224,36	-5634,16
4757	2223,09	-5633,44
4758	2221,79	-5632,77
4759	2220,46	-5632,16
4760	2219,11	-5631,59
4761	2217,73	-5631,09
4762	2216,34	-5630,63
4763	2214,93	-5630,24
4764	2213,5	-5629,9
4765	2212,07	-5629,62
4766	2210,62	-5629,4
4767	2209,16	-5629,23
4768	2207,7	-5629,12
4769	2206,24	-5629,08
4770	2204,77	-5629,09
4771	2203,31	-5629,16
4772	2201,85	-5629,29
4773	2152,61	-5681,05
4774	2122,47	-5697,47
4775	2098,11	-5723,49
4776	2029,77	-5796,49
4777	2000	-5828,29
4778	1982,36	-5847,13

№ точки	Координата X	Координата Y
4779	1943,56	-5900,92
4780	1943,21	-5901,47
4781	1942,87	-5902,03
4782	1942,57	-5902,61
4783	1942,29	-5903,2
4784	1942,04	-5903,81
4785	1941,82	-5904,42
4786	1941,62	-5905,05
4787	1941,46	-5905,68
4788	1941,32	-5906,32
4789	1941,22	-5906,97
4790	1941,14	-5907,62
4791	1941,1	-5908,27
4792	1941,08	-5908,92
4793	1941,1	-5909,58
4794	1941,14	-5910,23
4795	1941,22	-5910,88
4796	1941,33	-5911,52
4797	1941,47	-5912,16
4798	1941,63	-5912,79
4799	1941,83	-5913,42
4800	1942,05	-5914,03
4801	1942,3	-5914,64
4802	1942,58	-5915,23
4803	1942,89	-5915,8
4804	1943,23	-5916,37
4805	1943,59	-5916,91
4806	1943,97	-5917,44
4807	1944,38	-5917,95
4808	1944,81	-5918,44
4809	1945,27	-5918,91
4810	1945,74	-5919,36
4811	1946,24	-5919,79
4812	1942,85	-5924,55
4813	1989,12	-5952,37
4814	1994,54	-5949,84
4815	2000	-5947,37
4816	2017,89	-5987,49
4817	2013,38	-5989,52
4818	2008,89	-5991,6
4819	2004,43	-5993,74
4820	2000	-5995,94

№ точки	Координата X	Координата Y
4821	1996,05	-5997,95
4822	1992,11	-6000
4823	1991,44	-6000,35
4824	1988,47	-6001,95
4825	1985,51	-6003,57
4826	1982,56	-6005,21
4827	1979,63	-6006,88
4828	1976,71	-6008,57
4829	1973,8	-6010,28
4830	1970,91	-6012,02
4831	1968,03	-6013,78
4832	1965,16	-6015,57
4833	1962,31	-6017,38
4834	1959,48	-6019,21
4835	1956,66	-6021,06
4836	1953,85	-6022,94
4837	1951,06	-6024,84
4838	1948,29	-6026,76
4839	1945,53	-6028,7
4840	1931,04	-6025,05
4841	1932,95	-6019,77
4842	1910,4	-6011,84
4843	1893,76	-6007,36
4844	1884	-6006,88
4845	1880	-6007,36
4846	1835,17	-6051,37
4847	1822,4	-6064,32
4848	1814,4	-6078,4
4849	1812,16	-6092,8
4850	1814,4	-6109,76
4851	1820,3	-6145,41
4852	1826,99	-6160,09
4853	1814,77	-6181,13
4854	1812,42	-6185,86
4855	1810,14	-6190,62
4856	1807,92	-6195,4
4857	1805,76	-6200,22
4858	1803,66	-6205,07
4859	1801,63	-6209,94
4860	1799,66	-6214,84
4861	1797,76	-6219,76
4862	1679,71	-6529,62

№ точки	Координата X	Координата Y
4863	1679,35	-6530,56
4864	1678,9	-6531,57
4865	1678,65	-6532,31
4866	1678,32	-6533,02
4867	1677,91	-6533,68
4868	1677,55	-6534,37
4869	1677,11	-6535,01
4870	1671,24	-6547,48
4871	1670,88	-6548,43
4872	1670,48	-6549,46
4873	1670,18	-6550,18
4874	1669,85	-6550,88
4875	1669,48	-6551,57
4876	1669,08	-6552,23
4877	1668,64	-6552,88
4878	1668,17	-6553,5
4879	1667,67	-6554,09
4880	1667,14	-6554,66
4881	1666,58	-6555,2
4882	1665,99	-6555,71
4883	1665,37	-6556,19
4884	1664,73	-6556,64
4885	1664,07	-6557,05
4886	1663,39	-6557,43
4887	1662,69	-6557,77
4888	1661,98	-6558,08
4889	1661,24	-6558,34
4890	1660,5	-6558,57
4891	1659,74	-6558,76
4892	1658,98	-6558,91
4893	1658,21	-6559,02
4894	1657,43	-6559,09
4895	1656,66	-6559,12
4896	1655,88	-6559,11
4897	1655,1	-6559,06
4898	1654,33	-6558,97
4899	1653,56	-6558,84
4900	1652,8	-6558,67
4901	1652,05	-6558,46
4902	1651,31	-6558,21
4903	1650,59	-6557,92
4904	1649,88	-6557,6

№ точки	Координата X	Координата Y
4905	1645,35	-6555,36
4906	1640,83	-6553,1
4907	1636,34	-6550,8
4908	1631,86	-6548,46
4909	1627,39	-6546,1
4910	1622,95	-6543,7
4911	1618,52	-6541,27
4912	1614,11	-6538,81
4913	1609,71	-6536,32
4914	1605,34	-6533,8
4915	1600,98	-6531,24
4916	1596,64	-6528,66
4917	1592,32	-6526,04
4918	1588,02	-6523,39
4919	1583,74	-6520,71
4920	1579,48	-6518
4921	1575,23	-6515,26
4922	1571,01	-6512,48
4923	1566,81	-6509,68
4924	1562,63	-6506,85
4925	1558,47	-6503,99
4926	1554,32	-6501,09
4927	1550,2	-6498,17
4928	1546,11	-6495,22
4929	1542,03	-6492,24
4930	1537,97	-6489,23
4931	1533,94	-6486,19
4932	1529,93	-6483,12
4933	1525,94	-6480,02
4934	1521,97	-6476,89
4935	1518,03	-6473,74
4936	1514,1	-6470,55
4937	1510,21	-6467,34
4938	1506,33	-6464,1
4939	1502,48	-6460,83
4940	1498,65	-6457,54
4941	1494,85	-6454,22
4942	1491,07	-6450,87
4943	1487,31	-6447,49
4944	1483,58	-6444,08
4945	1479,87	-6440,65
4946	1476,19	-6437,19

№ точки	Координата X	Координата Y
4947	1472,53	-6433,71
4948	1468,9	-6430,2
4949	1465,3	-6426,66
4950	1461,71	-6423,1
4951	1458,16	-6419,51
4952	1454,63	-6415,9
4953	1451,13	-6412,26
4954	1447,65	-6408,59
4955	1444,2	-6404,9
4956	1440,78	-6401,19
4957	1437,38	-6397,45
4958	1434,01	-6393,69
4959	1430,67	-6389,9
4960	1427,36	-6386,09
4961	1424,07	-6382,25
4962	1420,81	-6378,39
4963	1417,58	-6374,51
4964	1414,38	-6370,6
4965	1411,2	-6366,68
4966	1408,06	-6362,72
4967	1404,94	-6358,75
4968	1401,85	-6354,75
4969	1410,94	-6347,44
4970	1437,84	-6379,06
4971	1469,51	-6412,34
4972	1483,05	-6397,33
4973	1428,28	-6331,87
4974	1370,37	-6256,98
4975	1364,21	-6251,08
4976	1348,8	-6263,07
4977	1408,49	-6342,16
4978	1398,65	-6350,55
4979	1290,2	-6206,89
4980	1304,19	-6196,33
4981	1336,1	-6172,24
4982	1347,14	-6163,9
4983	1337,18	-6129,13
4984	1337,16	-6127,78
4985	1337,11	-6126,44
4986	1337,02	-6125,09
4987	1336,9	-6123,76
4988	1336,73	-6122,42

№ точки	Координата X	Координата Y
4989	1336,53	-6121,09
4990	1336,29	-6119,77
4991	1336,01	-6118,45
4992	1335,7	-6117,14
4993	1335,35	-6115,84
4994	1334,96	-6114,55
4995	1334,54	-6113,28
4996	1334,08	-6112,01
4997	1333,58	-6110,76
4998	1333,05	-6109,53
4999	1332,49	-6108,3
5000	1314,65	-6070,54
5001	1313,79	-6068,74
5002	1312,97	-6066,93
5003	1312,18	-6065,1
5004	1311,43	-6063,26
5005	1310,72	-6061,4
5006	1310,04	-6059,53
5007	1309,39	-6057,64
5008	1308,79	-6055,74
5009	1308,22	-6053,84
5010	1307,69	-6051,92
5011	1307,2	-6049,99
5012	1306,74	-6048,05
5013	1306,32	-6046,1
5014	1305,94	-6044,15
5015	1305,6	-6042,18
5016	1305,3	-6040,22
5017	1304,67	-6037,92
5018	1303,95	-6035,65
5019	1303,17	-6033,4
5020	1302,31	-6031,18
5021	1301,38	-6028,98
5022	1300,37	-6026,83
5023	1299,29	-6024,7
5024	1298,15	-6022,61
5025	1296,93	-6020,56
5026	1295,65	-6018,56
5027	1294,3	-6016,59
5028	1292,88	-6014,67
5029	1291,41	-6012,8
5030	1289,87	-6010,99

№ точки	Координата X	Координата Y
5031	1288,27	-6009,22
5032	1286,62	-6007,51
5033	1280,14	-6000
5034	1278,84	-5998,48
5035	1277,49	-5997
5036	1276,1	-5995,56
5037	1274,67	-5994,16
5038	1273,19	-5992,81
5039	1271,68	-5991,5
5040	1270,13	-5990,24
5041	1268,54	-5989,03
5042	1266,91	-5987,86
5043	1265,25	-5986,74
5044	1263,56	-5985,67
5045	1261,83	-5984,65
5046	1260,08	-5983,69
5047	1258,3	-5982,78
5048	1256,49	-5981,92
5049	1254,66	-5981,11
5050	1251,92	-5980,71
5051	1235,25	-5965,72
5052	1223,92	-5960,37
5053	1211,45	-5963,25
5054	1187,6	-5941,04
5055	1135,61	-5892,63
5056	1140,22	-5887,68
5057	1060,29	-5820,22
5058	1064	-5817,4
5059	1040	-5798,3
5060	1000	-5710,15
5061	968,8	-5641,4
5062	941,66	-5597,57
5063	939,73	-5594,12
5064	937,83	-5590,67
5065	935,94	-5587,2
5066	934,09	-5583,72
5067	932,25	-5580,23
5068	930,44	-5576,72
5069	928,66	-5573,21
5070	926,9	-5569,68
5071	925,16	-5566,14
5072	923,44	-5562,58

№ точки	Координата X	Координата Y
5073	921,75	-5559,02
5074	920,09	-5555,44
5075	918,45	-5551,85
5076	916,83	-5548,26
5077	915,24	-5544,65
5078	913,68	-5541,03
5079	889,6	-5489,2
5080	882	-5471,1
5081	876,2	-5449,3
5082	869	-5411,5
5083	851,58	-5349,7
5084	860,01	-5333,36
5085	856,98	-5262,2
5086	840,6	-5254,33
5087	840,2	-5251,47
5088	839,82	-5248,61
5089	839,47	-5245,75
5090	839,16	-5242,88
5091	838,87	-5240,01
5092	838,61	-5237,14
5093	838,37	-5234,26
5094	838,17	-5231,38
5095	837,99	-5228,5
5096	837,84	-5225,62
5097	837,72	-5222,74
5098	837,63	-5219,85
5099	837,57	-5216,97
5100	837,53	-5214,08
5101	837,53	-5211,2
5102	837,55	-5208,31
5103	837,6	-5205,43
5104	837,68	-5202,54
5105	837,79	-5199,66
5106	837,92	-5196,78
5107	838,09	-5193,9
5108	838,28	-5191,02
5109	838,5	-5188,14
5110	838,75	-5185,27
5111	839,02	-5182,4
5112	839,33	-5179,53
5113	839,66	-5176,66
5114	840,02	-5173,8

№ точки	Координата X	Координата Y
5115	840,41	-5170,94
5116	840,83	-5168,09
5117	841,28	-5165,24
5118	841,75	-5162,39
5119	842,25	-5159,55
5120	842,78	-5156,71
5121	843,34	-5153,88
5122	843,92	-5151,06
5123	844,54	-5148,24
5124	845,18	-5145,42
5125	845,85	-5142,62
5126	846,54	-5139,82
5127	847,26	-5137,03
5128	848,02	-5134,24
5129	848,79	-5131,46
5130	849,6	-5128,69
5131	850,43	-5125,93
5132	851,29	-5123,17
5133	852,18	-5120,43
5134	853,09	-5117,69
5135	854,03	-5114,97
5136	855	-5112,25
5137	855,99	-5109,54
5138	857,01	-5106,84
5139	858,06	-5104,15
5140	859,14	-5101,47
5141	860,24	-5098,81
5142	861,36	-5096,15
5143	862,51	-5093,5
5144	863,69	-5090,87
5145	864,89	-5088,25
5146	866,12	-5085,64
5147	867,38	-5083,04
5148	868,66	-5080,46
5149	869,97	-5077,88
5150	871,3	-5075,32
5151	883,86	-4984,04
5152	910,04	-4835,78
5153	906,19	-4808,9
5154	861,04	-4770,6
5155	840,21	-4754,15
5156	859,92	-4724,09

№ точки	Координата X	Координата Y
5157	1005,09	-4502,73
5158	1122,9	-4323,08
5159	1123,51	-4322,2
5160	1124,15	-4321,34
5161	1124,83	-4320,52
5162	1125,54	-4319,72
5163	1126,29	-4318,95
5164	1127,07	-4318,22
5165	1127,88	-4317,52
5166	1128,72	-4316,86
5167	1129,58	-4316,23
5168	1130,48	-4315,64
5169	1131,39	-4315,09
5170	1132,33	-4314,58
5171	1133,29	-4314,11
5172	1134,27	-4313,68
5173	1135,27	-4313,29
5174	1136,29	-4312,95
5175	1137,31	-4312,65
5176	1138,35	-4312,39
5177	1139,4	-4312,18
5178	1140,46	-4312,01
5179	1141,52	-4311,89
5180	1142,59	-4311,82
5181	1143,66	-4311,79
5182	1144,73	-4311,81
5183	1145,8	-4311,87
5184	1146,86	-4311,98
5185	1147,92	-4312,13
5186	1148,97	-4312,33
5187	1150,01	-4312,57
5188	1151,04	-4312,86
5189	1152,06	-4313,19
5190	1153,06	-4313,56
5191	1153,73	-4313,84
5192	1154,38	-4314,13
5193	1155,03	-4314,45
5194	1155,66	-4314,78
5195	1156,29	-4315,13
5196	1156,91	-4315,49
5197	1157,51	-4315,88
5198	1158,11	-4316,28

№ точки	Координата X	Координата Y
5199	1158,69	-4316,7
5200	1159,26	-4317,14
5201	1159,82	-4317,59
5202	1160,36	-4318,06
5203	1160,9	-4318,54
5204	1161,41	-4319,04
5205	1161,92	-4319,55
5206	1162,4	-4320,08
5207	1355,96	-4535,43
5208	1358,53	-4538,39
5209	1361,16	-4541,31
5210	1363,84	-4544,17
5211	1366,58	-4546,97
5212	1369,38	-4549,72
5213	1372,23	-4552,42
5214	1375,13	-4555,06
5215	1378,08	-4557,64
5216	1381,09	-4560,16
5217	1384,14	-4562,62
5218	1387,24	-4565,02
5219	1390,39	-4567,36
5220	1393,58	-4569,64
5221	1396,82	-4571,85
5222	1400,11	-4574
5223	1403,43	-4576,08
5224	1593,54	-4715,67
5225	1605,03	-4723,4
5226	1616,57	-4731,08
5227	1628,13	-4738,7
5228	1639,74	-4746,26
5229	1640,28	-4746,57
5230	1640,83	-4746,85
5231	1641,4	-4747,11
5232	1641,98	-4747,33
5233	1642,56	-4747,53
5234	1643,16	-4747,7
5235	1643,77	-4747,84
5236	1644,38	-4747,95
5237	1644,99	-4748,03
5238	1645,61	-4748,09
5239	1646,23	-4748,11
5240	1646,85	-4748,1

№ точки	Координата X	Координата Y
5241	1647,47	-4748,06
5242	1648,09	-4748
5243	1648,7	-4747,9
5244	1649,31	-4747,77
5245	1653,92	-4742,06
5246	1658,57	-4736,38
5247	1663,26	-4730,73
5248	1667,98	-4725,11
5249	1672,74	-4719,52
5250	1677,54	-4713,96
5251	1682,37	-4708,44
5252	1687,24	-4702,94
5253	1691,11	-4699,19
5254	1694,95	-4695,4
5255	1698,76	-4691,58
5256	1702,53	-4687,72
5257	1706,27	-4683,84
5258	1709,98	-4679,92
5259	1713,65	-4675,97
5260	1717,28	-4671,98
5261	1720,89	-4667,97
5262	1724,45	-4663,92
5263	1727,98	-4659,85
5264	1731,48	-4655,74
5265	1734,94	-4651,6
5266	1738,37	-4647,44
5267	1741,75	-4643,24
5268	1745,11	-4639,01
5269	1765,81	-4607,88
5270	1767,29	-4605,83
5271	1768,73	-4603,74
5272	1770,11	-4601,62
5273	1771,43	-4599,46
5274	1772,45	-4597,68
5275	1772,69	-4597,26
5276	1773,89	-4595,03
5277	1775,04	-4592,77
5278	1776,12	-4590,48
5279	1777,14	-4588,16
5280	1778,1	-4585,81
5281	1779	-4583,44
5282	1779,83	-4581,05

№ точки	Координата X	Координата Y
5283	1780,6	-4578,63
5284	1781,3	-4576,2
5285	1781,94	-4573,75
5286	1782,52	-4571,28
5287	1783,02	-4568,8
5288	1783,47	-4566,3
5289	1783,84	-4563,79
5290	1784,15	-4561,28
5291	1784,39	-4558,76
5292	1784,56	-4556,23
5293	1784,66	-4553,7
5294	1784,7	-4551,16
5295	1784,67	-4548,63
5296	1784,57	-4546,1
5297	1784,41	-4543,57
5298	1784,18	-4541,04
5299	1783,88	-4538,53
5300	1783,51	-4536,02
5301	1783,08	-4533,52
5302	1782,58	-4531,04
5303	1803,31	-4517,83
5304	1802,28	-4512,09
5305	1803,36	-4506,45
5306	1803,36	-4502,64
5307	1786,63	-4493,44
5308	1769,38	-4468,64
5309	1760,56	-4453,65
5310	1751,86	-4439,18
5311	1754,25	-4412,76
5312	1728,81	-4374,78
5313	1719,3	-4364,27
5314	1682,96	-4321,68
5315	1635,21	-4281,34
5316	1633,09	-4280,68
5317	1629,68	-4280,17
5318	1623,74	-4280,97
5319	1623,34	-4279,45
5320	1622,97	-4277,93
5321	1622,62	-4276,4
5322	1622,3	-4274,86
5323	1621,99	-4273,32
5324	1621,71	-4271,78

№ точки	Координата X	Координата Y
5325	1621,45	-4270,23
5326	1621,22	-4268,68
5327	1621,01	-4267,12
5328	1620,82	-4265,56
5329	1620,66	-4264
5330	1620,52	-4262,44
5331	1620,4	-4260,87
5332	1620,3	-4259,31
5333	1620,23	-4257,74
5334	1620,19	-4256,17
5335	1620,16	-4254,6
5336	1620,16	-4253,03
5337	1620,18	-4251,46
5338	1620,23	-4249,89
5339	1620,3	-4248,32
5340	1620,39	-4246,76
5341	1620,51	-4245,19
5342	1620,65	-4243,63
5343	1620,81	-4242,07
5344	1621	-4240,51
5345	1621,21	-4238,95
5346	1621,45	-4237,4
5347	1621,7	-4235,85
5348	1621,98	-4234,31
5349	1622,28	-4232,77
5350	1622,61	-4231,23
5351	1644,1	-4133,53
5352	1644,68	-4131,04
5353	1645,32	-4128,57
5354	1646,02	-4126,12
5355	1646,78	-4123,68
5356	1647,6	-4121,27
5357	1648,48	-4118,87
5358	1649,41	-4116,5
5359	1650,41	-4114,15
5360	1651,46	-4111,82
5361	1652,57	-4109,53
5362	1653,73	-4107,26
5363	1654,95	-4105,02
5364	1656,23	-4102,81
5365	1657,56	-4100,63
5366	1658,94	-4098,48

№ точки	Координата X	Координата Y
5367	1660,37	-4096,37
5368	1661,86	-4094,3
5369	1663,4	-4092,26
5370	1664,98	-4090,26
5371	1666,62	-4088,3
5372	1668,3	-4086,38
5373	1670,02	-4084,5
5374	1671,8	-4082,67
5375	1673,62	-4080,88
5376	1675,48	-4079,13
5377	1676,75	-4077,99
5378	1677,38	-4077,43
5379	1679,33	-4075,78
5380	1681,31	-4074,18
5381	1681,75	-4073,84
5382	1683,34	-4072,62
5383	1685,4	-4071,12
5384	1687,49	-4069,67
5385	1689,63	-4068,26
5386	1794,41	-4000
5387	1849,59	-3964,05
5388	1851,5	-3962,8
5389	1853,4	-3961,51
5390	1855,27	-3960,2
5391	1857,12	-3958,85
5392	1858,95	-3957,48
5393	1860,75	-3956,08
5394	1862,54	-3954,65
5395	1864,3	-3953,19
5396	1866,04	-3951,7
5397	1867,75	-3950,19
5398	1869,44	-3948,64
5399	1871,11	-3947,08
5400	1872,25	-3945,97
5401	1872,75	-3945,48
5402	1874,36	-3943,86
5403	1875,95	-3942,21
5404	1877,51	-3940,54
5405	1879,04	-3938,84
5406	1880,55	-3937,12
5407	1882,03	-3935,38
5408	1883,48	-3933,61

№ точки	Координата X	Координата Y
5409	1884,9	-3931,82
5410	1886,3	-3930,01
5411	1887,66	-3928,17
5412	1889	-3926,32
5413	1890,31	-3924,44
5414	1891,58	-3922,54
5415	1892,83	-3920,62
5416	1894,04	-3918,68
5417	1895,23	-3916,73
5418	1896,38	-3914,75
5419	1897,5	-3912,76
1	1898,59	-3910,74
5420	2649,31	-4038,16
5421	2648,88	-4042,32
5422	2648,48	-4046,48
5423	2648,12	-4050,65
5424	2647,76	-4055,35
5425	2647,66	-4056,7
5426	2647,55	-4060
5427	2647,5	-4060,93
5428	2647,75	-4079,27
5429	2648,78	-4090,54
5430	2650,19	-4120,53
5431	2652,21	-4134,81
5432	2657,51	-4159,29
5433	2663,9	-4178,82
5434	2665,67	-4181,3
5435	2670,18	-4185,63
5436	2671,89	-4187,73
5437	2669,17	-4189,11
5438	2653,44	-4197,06
5439	2622,92	-4204,27
5440	2648,54	-4317,33
5441	2693,69	-4305,05
5442	2694,41	-4307,29
5443	2697,83	-4306,19
5444	2697,01	-4303,62
5445	2706,02	-4300,73
5446	2712,77	-4324,53
5447	2721,04	-4321,7
5448	2732,83	-4319,91

№ точки	Координата X	Координата Y
5449	2731,94	-4308,23
5450	2714,49	-4247,46
5451	2689,45	-4195,94
5452	2682,77	-4182,19
5453	2679,62	-4183,79
5454	2666,26	-4157,57
5455	2656,94	-4136,8
5456	2655,39	-4130,53
5457	2654,2	-4120,44
5458	2651,29	-4089,77
5459	2650,67	-4073,05
5460	2650,13	-4048,3
5461	2649,77	-4034
5420	2649,31	-4038,16
5462	2643,24	-4715,90
5463	2613,79	-4697,72
5464	2578,30	-4675,81

№ точки	Координата X	Координата Y
5465	2542,80	-4653,90
5466	2545,33	-4638,47
5467	2541,45	-4620,23
5468	2470,65	-4577,18
5469	2462,90	-4580,57
5470	2452,01	-4585,02
5471	2448,05	-4587,28
5472	2427,09	-4612,50
5473	2361,86	-4703,14
5474	2381,31	-4715,74
5475	2338,79	-4786,03
5476	2340,98	-4792,08
5477	2340,62	-4796,94
5478	2531,18	-4903,56
5479	2562,43	-4851,22
5480	2643,24	-4715,90
5462	2643,24	-4715,90

Участок 2

№ точки	Координата X	Координата Y
1	5329	-5252
2	5353,72	-5208,8
3	5354,26	-5208,82
4	5390,7	-5209,94
5	5392,7	-5144,97
6	5392,78	-5142,8
7	5392,87	-5140,62
8	5392,99	-5138,45
9	5393,13	-5136,28
10	5393,29	-5134,12
11	5393,47	-5131,95
12	5393,67	-5129,78
13	5393,89	-5127,62
14	5377,21	-5122,82
15	5376,6	-5126,82
16	5374,17	-5126,88
17	5360,79	-5178
18	5325,64	-5168,92
19	5322,34	-5168,38
20	5320,75	-5172,02

№ точки	Координата X	Координата Y
21	5316,62	-5170,22
22	5309,23	-5187,13
23	5308,69	-5188,37
24	5311,07	-5189,42
25	5305,55	-5199,39
26	5300,3	-5206,77
27	5294,87	-5218,06
28	5294,87	-5221,34
29	5290,32	-5230,08
30	5290,5	-5231,99
31	5288,77	-5234,22
32	5287,86	-5233,65
33	5286,66	-5235,36
34	5286,32	-5237,59
35	5285,18	-5238,79
36	5281,91	-5236,61
37	5272,75	-5285,88
38	5302,93	-5292,99
39	5300,72	-5301,3

№ точки	Координата X	Координата Y
40	5295,96	-5308,04
41	5292,09	-5309,81
42	5287,28	-5310,11
43	5300,22	-5313,11

№ точки	Координата X	Координата Y
44	5300,71	-5310,67
45	5311	-5312
1	5329	-5252

Участок 3

№ точки	Координата X	Координата Y
1	1503,24	-7646,5
2	1510,36	-7633,29
3	1516,2	-7621,09
4	1521,79	-7609,66
5	1531,38	-7587,42
6	1534,07	-7588,51
7	1532,27	-7593,22
8	1583,01	-7612,55
9	1585,39	-7606,08
10	1593,91	-7609,33
11	1649,23	-7630,41
12	1678,48	-7641,56
13	1736,1	-7663,53
14	1735,47	-7665,18
15	1727	-7687,39
16	1721,46	-7701,94
17	1721,25	-7702,51
18	1689,38	-7735,4
19	1656,41	-7769,43
20	1656,4	-7769,45
21	1652,24	-7762,4
22	1644	-7753
23	1628,01	-7742,31
24	1627,01	-7741,64
25	1626,14	-7740,95
26	1625,31	-7740,21
27	1624,52	-7739,43
28	1623,78	-7738,6
29	1623,08	-7737,74
30	1622,44	-7736,83
31	1621,84	-7735,9
32	1621,3	-7734,93
33	1620,81	-7733,93
34	1620,38	-7732,91

№ точки	Координата X	Координата Y
35	1620	-7731,87
36	1619,69	-7730,8
37	1619,43	-7729,72
38	1619,24	-7728,63
39	1619,1	-7727,53
40	1618,42	-7720,41
41	1618,36	-7719,91
42	1618,26	-7719,41
43	1618,13	-7718,92
44	1617,97	-7718,44
45	1617,79	-7717,97
46	1617,57	-7717,52
47	1617,32	-7717,07
48	1617,05	-7716,65
49	1616,75	-7716,24
50	1616,43	-7715,85
51	1616,08	-7715,49
52	1615,71	-7715,14
53	1615,32	-7714,82
54	1614,9	-7714,53
55	1614,48	-7714,26
56	1614,03	-7714,02
57	1600	-7707
58	1580,44	-7686,25
59	1579,85	-7685,64
60	1579,23	-7685,05
61	1578,6	-7684,49
62	1577,95	-7683,94
63	1577,28	-7683,42
64	1576,59	-7682,92
65	1575,88	-7682,45
66	1575,16	-7681,99
67	1574,43	-7681,57
68	1573,68	-7681,17

№ точки	Координата X	Координата Y
69	1572,92	-7680,79
70	1572,14	-7680,44
71	1571,36	-7680,12
72	1570,58	-7679,77
73	1569,76	-7679,54

№ точки	Координата X	Координата Y
74	1568,94	-7679,31
75	1548,14	-7673,54
76	1503	-7661
77	1497	-7656,17
1	1503,24	-7646,5

Участок 4

№ точки	Координата X	Координата Y
1	1779,88	-7843,36
2	1779,41	-7844,47
3	1778,66	-7846,20
4	1775,93	-7854,09
5	1777,49	-7855,57
6	1813,78	-7869,04
7	1818,66	-7863,03
8	1828,79	-7857,06
9	1841,40	-7839,54
10	1836,55	-7832,92
11	1849,00	-7826,44
12	1878,56	-7811,05
13	1893,94	-7791,68
14	1905,04	-7777,68
15	1906,63	-7742,89
16	1916,77	-7716,27
17	1920,56	-7706,34
18	1925,86	-7692,40
19	1934,60	-7669,46
20	1992,51	-7691,52
21	1984,96	-7711,35
22	1982,76	-7717,10
23	1985,93	-7790,43
24	1977,34	-7823,84
25	1967,39	-7832,83
26	1966,86	-7842,59
27	1966,76	-7844,34

№ точки	Координата X	Координата Y
28	1966,65	-7846,37
29	1967,12	-7848,02
30	1967,60	-7849,67
31	1968,10	-7851,30
32	1968,62	-7852,94
33	1969,17	-7854,56
34	1969,73	-7856,18
35	1970,32	-7857,79
36	1970,92	-7859,40
37	1971,54	-7861,00
38	1972,19	-7862,58
39	1972,85	-7864,16
40	1973,54	-7865,74
41	1974,24	-7867,30
42	1974,96	-7868,86
43	1975,70	-7870,40
44	1976,46	-7871,94
45	1979,52	-7885,47
46	1991,68	-7917,06
47	1991,99	-7923,99
48	1993,11	-7927,57
49	1994,15	-7931,17
50	1995,13	-7934,79
51	1996,04	-7938,42
52	1996,89	-7942,08
53	1997,66	-7945,74
54	1998,37	-7949,43

№ точки	Координата X	Координата Y
55	1999,00	-7953,12
56	1999,18	-7954,08
57	1999,41	-7955,03
58	1999,68	-7955,96
59	2000,00	-7956,88
60	2000,28	-7957,60
61	2000,59	-7958,31
62	2000,93	-7959,00
63	2001,30	-7959,68
64	2001,69	-7960,35
65	2002,10	-7961,00
66	2002,54	-7961,63
67	2003,01	-7962,25
68	2009,96	-7971,12
69	2010,31	-7971,53
70	2010,68	-7971,91
71	2011,08	-7972,27
72	2011,51	-7972,59
73	2011,95	-7972,89
74	2012,42	-7973,15
75	2012,91	-7973,38
76	2013,41	-7973,58
77	2014,19	-7973,88
78	2014,94	-7974,23
79	2015,67	-7974,64
80	2016,37	-7975,09
81	2017,04	-7975,59
82	2017,67	-7976,14
83	2018,26	-7976,73
84	2018,81	-7977,36
85	2019,31	-7978,03
86	2019,77	-7978,73
87	2020,17	-7979,46
88	2020,53	-7980,22

№ точки	Координата X	Координата Y
89	2020,83	-7981,00
90	2021,07	-7981,79
91	2021,26	-7982,61
92	2021,39	-7983,43
93	2021,58	-7984,63
94	2021,84	-7985,82
95	2022,17	-7986,99
96	2022,57	-7988,14
97	2023,05	-7989,26
98	2023,58	-7990,36
99	2024,19	-7991,41
100	2024,86	-7992,43
101	2030,16	-8000,00
102	2035,29	-8007,33
103	2035,09	-8007,53
104	2036,17	-8008,60
105	2037,38	-8010,32
106	2015,13	-8011,38
107	2010,79	-8011,59
108	2008,85	-8033,64
109	2000,00	-8039,20
110	1995,31	-8042,15
111	1970,53	-8034,03
112	1963,57	-8027,84
113	1951,57	-8014,68
114	1938,13	-8000,00
115	1929,10	-7990,13
116	1906,02	-7975,23
117	1891,74	-7966,02
118	1835,21	-7943,73
119	1823,00	-7938,92
120	1821,85	-7938,44
121	1820,70	-7937,94
122	1819,57	-7937,41

№ точки	Координата X	Координата Y
123	1818,45	-7936,86
124	1817,35	-7936,27
125	1816,26	-7935,66
126	1815,19	-7935,02
127	1814,13	-7934,35
128	1813,09	-7933,66
129	1812,07	-7932,94
130	1811,07	-7932,20
131	1810,09	-7931,43
132	1809,12	-7930,64
133	1808,18	-7929,82
134	1807,25	-7928,98
135	1806,35	-7928,12
136	1805,47	-7927,23
137	1804,61	-7926,33
138	1803,77	-7925,40
139	1802,96	-7924,45
140	1802,17	-7923,48
141	1801,41	-7922,49
142	1800,67	-7921,49
143	1799,96	-7920,46
144	1799,27	-7919,42
145	1798,61	-7918,36
146	1797,97	-7917,29
147	1797,36	-7916,19
148	1796,78	-7915,09
149	1796,23	-7913,97
150	1795,71	-7912,84
151	1795,21	-7911,69
152	1792,00	-7904,00
153	1788,75	-7900,37
154	1783,37	-7894,36
155	1779,65	-7890,20
156	1779,09	-7889,56

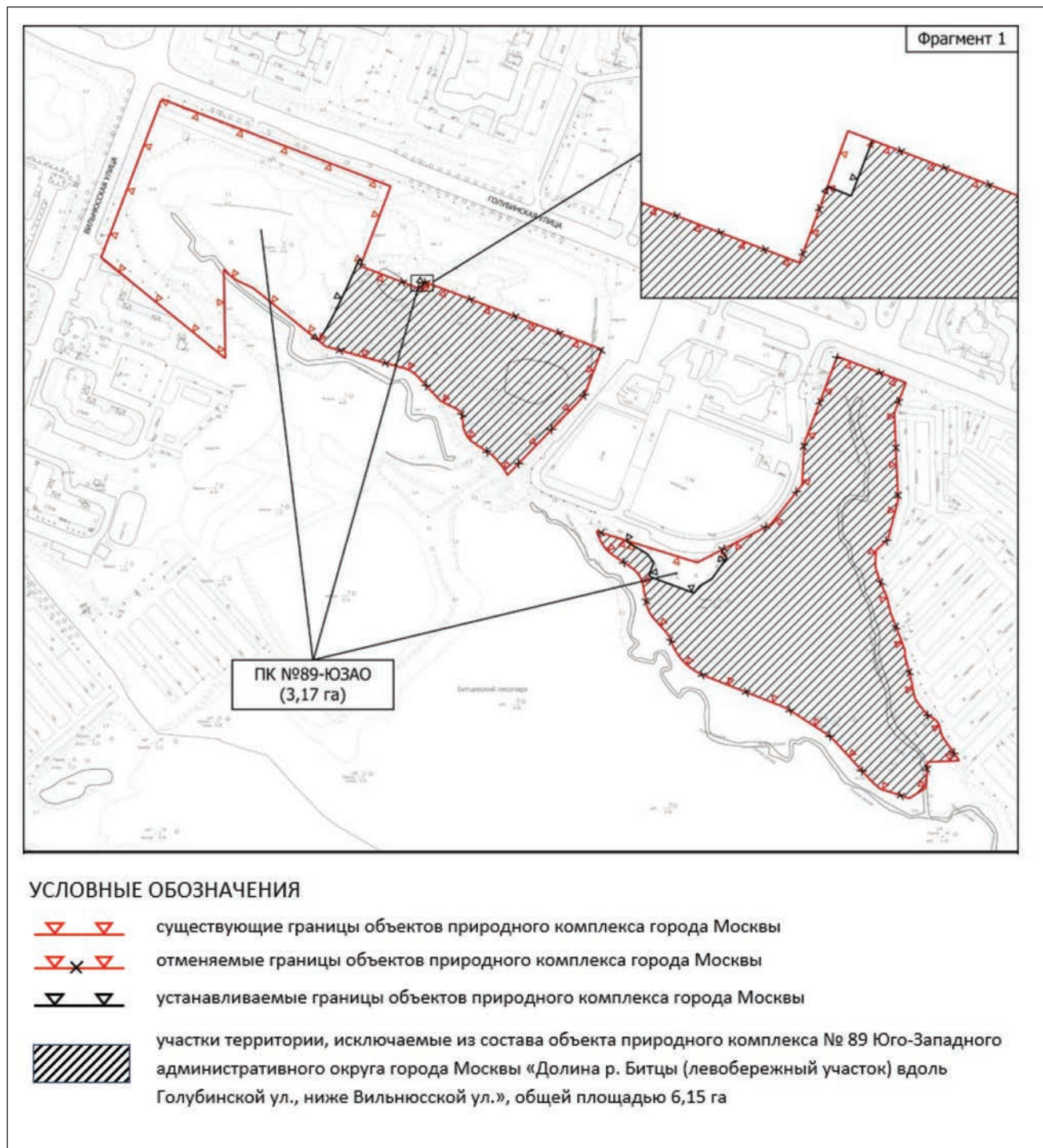
№ точки	Координата X	Координата Y
157	1778,56	-7888,90
158	1778,05	-7888,22
159	1777,56	-7887,52
160	1777,10	-7886,81
161	1776,66	-7886,08
162	1776,24	-7885,33
163	1775,85	-7884,58
164	1775,49	-7883,81
165	1775,15	-7883,03
166	1774,85	-7882,23
167	1774,56	-7881,43
168	1774,31	-7880,62
169	1774,08	-7879,80
170	1773,88	-7878,97
171	1773,71	-7878,14
172	1770,77	-7862,43
173	1770,53	-7861,32
174	1770,24	-7860,22
175	1769,90	-7859,14
176	1769,50	-7858,07
177	1769,05	-7857,03
178	1768,55	-7856,01
179	1768,00	-7855,02
180	1767,40	-7854,05
181	1766,75	-7853,12
182	1766,06	-7852,22
183	1765,33	-7851,35
184	1764,55	-7850,52
185	1763,73	-7849,73
186	1762,88	-7848,98
187	1761,99	-7848,28
188	1761,06	-7847,62
189	1745,28	-7836,93
190	1744,40	-7836,32

№ точки	Координата X	Координата Y
191	1743,55	-7835,67
192	1742,72	-7835,00
193	1741,92	-7834,29
194	1741,14	-7833,56
195	1740,39	-7832,79
196	1739,66	-7832,01
197	1738,97	-7831,19
198	1738,30	-7830,36
199	1737,67	-7829,50
200	1737,06	-7828,61
201	1736,49	-7827,71
202	1735,95	-7826,79

№ точки	Координата X	Координата Y
203	1735,44	-7825,85
204	1734,97	-7824,89
205	1734,53	-7823,91
206	1732,47	-7819,09
207	1732,03	-7818,11
208	1731,56	-7817,15
209	1731,44	-7816,93
210	1733,44	-7817,55
211	1754,47	-7824,07
212	1774,46	-7836,11
1	1779,88	-7843,36

Приложение 2
к постановлению Правительства Москвы
от 10 июля 2024 г. № 1571-ПП

Схема границ объекта природного комплекса № 89 Юго-Западного административного округа города Москвы «Долина р.Битцы (левобережный участок) вдоль Голубинской ул., ниже Вильнюсской ул.»



Приложение 3

к постановлению Правительства Москвы
от 10 июля 2024 г. № 1571-ПП

Внесение изменения в приложение 1 к постановлению Правительства Москвы от 19 января 1999 г. № 38

ПЕРЕЧЕНЬ ТЕРРИТОРИЙ ПРИРОДНОГО КОМПЛЕКСА Г. МОСКВЫ (кроме особо охраняемых природных территорий и объектов Природного комплекса Центрального административного округа)

№ объекта	Наименование объекта Природного комплекса	Режим регулирования градостроительной деятельности	Площадь**, га
1	2	3	4
ЮГО-ЗАПАДНЫЙ АО			
89	Долина р. Битцы (левобережный участок) вдоль Голубинской ул., ниже Вильнюсской ул.	Озелененная территория общего пользования	3,17

Об объектах природного комплекса Юго-Восточного административного округа города Москвы

Постановление Правительства Москвы от 10 июля 2024 года № 1572-ПП

В соответствии с законами города Москвы от 5 мая 1999 г. № 17 «О защите зеленых насаждений», от 25 июня 2008 г. № 28 «Градостроительный кодекс города Москвы» и от 5 мая 2010 г. № 17 «О Генеральном плане города Москвы», в связи с изменением градостроительной ситуации и в целях соблюдения баланса природных и озелененных территорий города Москвы **Правительство Москвы постановляет:**

1. Изменить границы объекта природного комплекса № 246 Юго-Восточного административного округа города Москвы «Озелененная территория на пересечении Рязанского проспекта и проектируемого проезда 2281», исключив из его состава участок территории площадью 0,06 га, согласно приложению 1 к настоящему постановлению.

2. Включить в состав природных и озелененных территорий Юго-Восточного административного округа города Москвы участок территории площадью 0,15 га, образовав объект природного комплекса № 134 «Сквер у дома 70 по Ставропольской улице» и установив его границы согласно приложению 2 к настоящему постановлению.

3. Внести изменения в постановление Правительства Москвы от 19 января 1999 г. № 38 «О проектных предложениях по установлению границ Природного комплекса с их описанием и закреплением актами красных линий» (в редакции постановления Правительства Москвы от 30 мая 2023 г. № 952-ПП):

3.1. и Пункт 246 раздела «Юго-Восточный АО» приложения 1 к постановлению изложить в редакции согласно приложению 3 к настоящему постановлению.

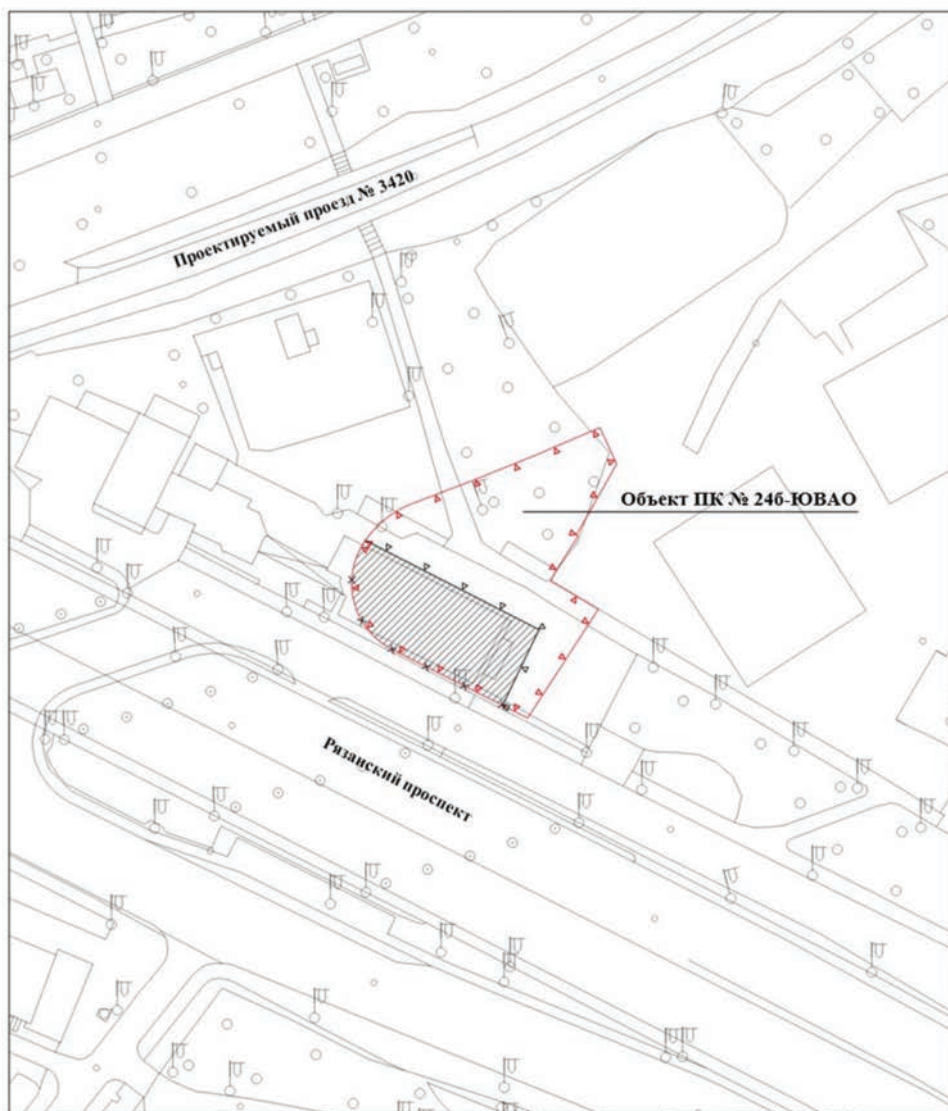
3.2. Раздел «Юго-Восточный АО» приложения 1 к постановлению дополнить пунктом 134 в редакции согласно приложению 3 к настоящему постановлению.

4. Контроль за выполнением настоящего постановления возложить на заместителя Мэра Москвы в Правительстве Москвы по вопросам градостроительной политики и строительства Ефимова В.В.





Мэр Москвы **С.С.Собянин**

Приложение 1
к постановлению Правительства Москвы
от 10 июля 2024 г. № 1572-ПП

Схема границ объекта природного комплекса № 246 Юго-Восточного административного округа города Москвы «Озелененная территория на пересечении Рязанского проспекта и проектируемого проезда 2281»



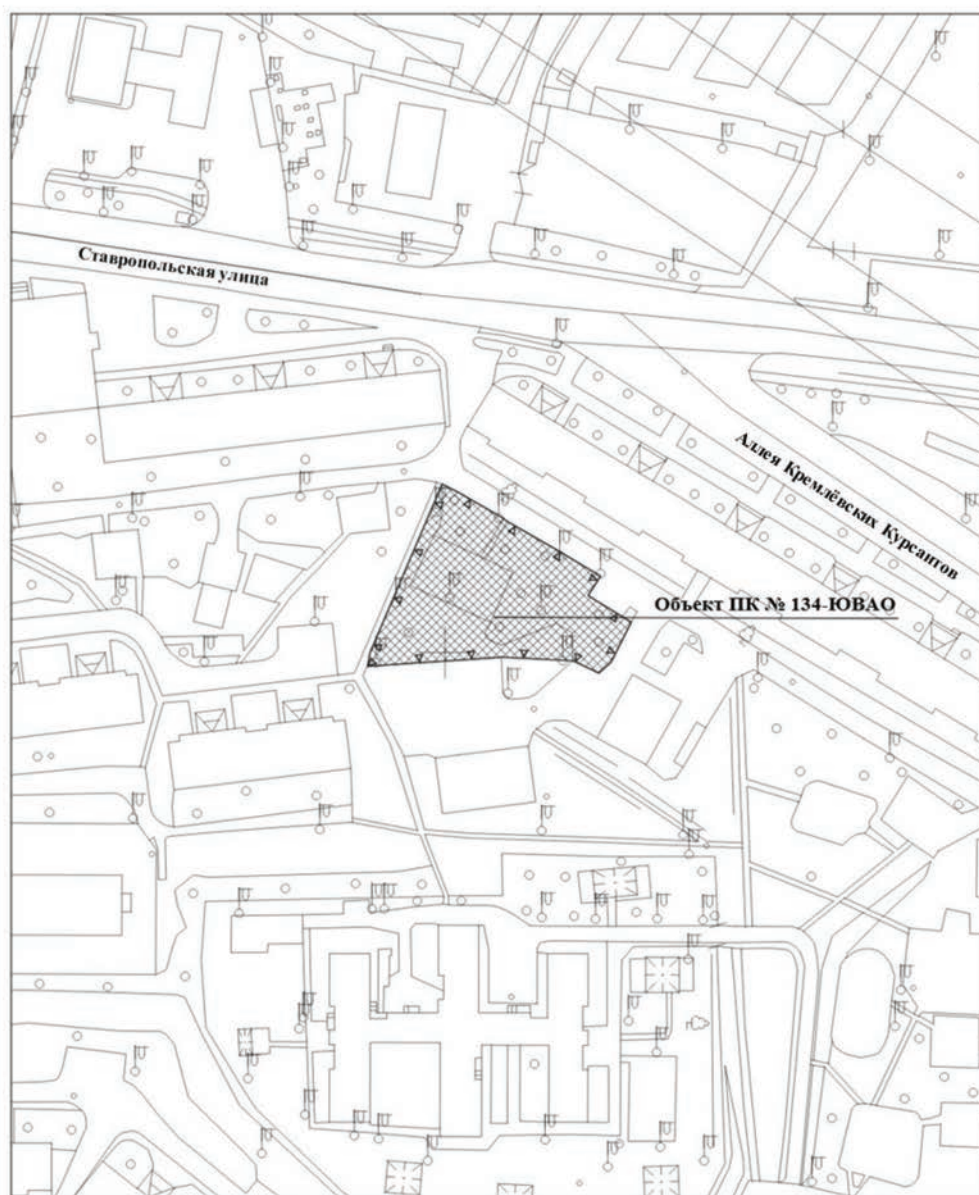
УСЛОВНЫЕ ОБОЗНАЧЕНИЯ



-  существующие границы объектов природного комплекса города Москвы
-  отменяемые границы объектов природного комплекса города Москвы
-  устанавливаемые границы объектов природного комплекса города Москвы
-  участок территории, исключаемый из состава объекта природного комплекса № 246 Юго-Восточного административного округа города Москвы «Озелененная территория на пересечении Рязанского проспекта и проектируемого проезда 2281», площадью 0,06 га

Приложение 2

к постановлению Правительства Москвы
от 10 июля 2024 г. № 1572-ПП

**Схема границ объекта природного комплекса № 134 Юго-Восточного административного округа
города Москвы «Сквер у дома 70 по Ставропольской улице»**

**УСЛОВНЫЕ ОБОЗНАЧЕНИЯ**

-  устанавливаемые границы объектов природного комплекса города Москвы
-  участок территории, включаемый в состав объекта природного комплекса № 134 Юго-Восточного административного округа города Москвы «Сквер у дома 70 по Ставропольской улице», площадью 0,15 га

Приложение 3

к постановлению Правительства Москвы
от 10 июля 2024 г. № 1572-ПП

Внесение изменений в приложение 1 к постановлению Правительства Москвы
от 19 января 1999 г. № 38

ПЕРЕЧЕНЬ ТЕРРИТОРИЙ ПРИРОДНОГО КОМПЛЕКСА Г. МОСКВЫ (кроме особо охраняемых природных территорий и объектов Природного комплекса Центрального административного округа)

№ объекта	Наименование объекта Природного комплекса	Режим регулирования градостроительной деятельности	Площадь**, га
1	2	3	4
Юго-Восточный АО			
246	Озелененная территория на пересечении Рязанского проспекта и проектируемого проезда 2281	Озелененная территория общего пользования	0,11
134	Сквер у дома 70 по Ставропольской улице	Озелененная территория общего пользования	0,15

О внесении изменений в постановление Правительства Москвы от 28 марта 2017 г. № 120-ПП

Постановление Правительства Москвы от 10 июля 2024 года № 1575-ПП

В соответствии с Градостроительным кодексом Российской Федерации, Законом города Москвы от 25 июня 2008 г. № 28 «Градостроительный кодекс города Москвы», постановлениями Правительства Москвы от 7 апреля 2009 г. № 270-ПП «О создании Городской комиссии по вопросам градостроительства, землепользования и застройки при Правительстве Москвы и об утверждении положений о Городской и окружной комиссиях по вопросам градостроительства, землепользования и застройки при Правительстве Москвы», от 22 марта 2022 г. № 438-ПП «О реализации положений пункта 2 статьи 7 Федерального закона от 14 марта 2022 г. № 58-ФЗ «О внесении изменений в отдельные законодательные акты Российской Федерации» **Правительство Москвы постановляет:**

1. Внести изменения в постановление Правительства Москвы от 28 марта 2017 г. № 120-ПП «Об утверждении правил землепользования и застройки города Москвы»:

1.1. Карту градостроительного зонирования «Границы территориальных зон и виды разрешенного использования земельных участков и объектов капитального строительства. Поселение Краснопахорское города Москвы» раздела 1 книги 13 территориальной части правил землепользования и застройки приложения к постановлению дополнить изображениями территориальных зон согласно приложению 1 к настоящему постановлению.

1.2. Карту градостроительного зонирования «Границы территориальных зон, подзон территориальных зон и предельные параметры разрешенного строительства, реконструкции объектов капитального строительства. Поселение Краснопахорское города Москвы» раздела 1 книги 13 территориальной части правил землепользования и застройки приложения к постановлению дополнить изображениями территориальных зон согласно приложению 2 к настоящему постановлению.

1.3. Подразделы «Пункт 90» и «Пункт 101» подраздела 2.4 раздела 2 книги 13 территориальной части правил землепользования и застройки приложения к постановлению признать утратившими силу.

1.4. Подраздел 2.4 раздела 2 книги 13 территориальной части правил землепользования и застройки приложения к постановлению дополнить подразделами в редакции согласно приложению 3 к настоящему постановлению.

1.5. Пункт 32 раздела 3 книги 13 территориальной части правил землепользования и застройки приложения к постановлению признать утратившим силу.

1.6. Карту градостроительного зонирования «Территории, в границах которых предусматривается осуществление деятельности по комплексному развитию территории» раздела 1 книги 14 территориальной части

правил землепользования и застройки приложения к постановлению дополнить изображениями территорий согласно приложению 4 к настоящему постановлению.

1.7. В названии «Комплексное развитие территорий» подраздела «Пункт 142» раздела 2 книги 14 территориальной части правил землепользования и застройки приложения к постановлению цифры «2603,» исключить.

1.8. Раздел 2 книги 14 территориальной части правил землепользования и застройки приложения к постановлению дополнить подразделом в редакции согласно приложению 5 к настоящему постановлению.

2. Контроль за выполнением настоящего постановления возложить на заместителя Мэра Москвы в Правительстве Москвы по вопросам градостроительной политики и строительства Ефимова В.В.

Мэр Москвы **С.С.Собянин**

Приложение 1

к постановлению Правительства Москвы
от 10 июля 2024 г. № 1575-ПП

**Внесение изменений в приложение к постановлению Правительства Москвы
от 28 марта 2017 г. № 120-ПП**

Книга 13

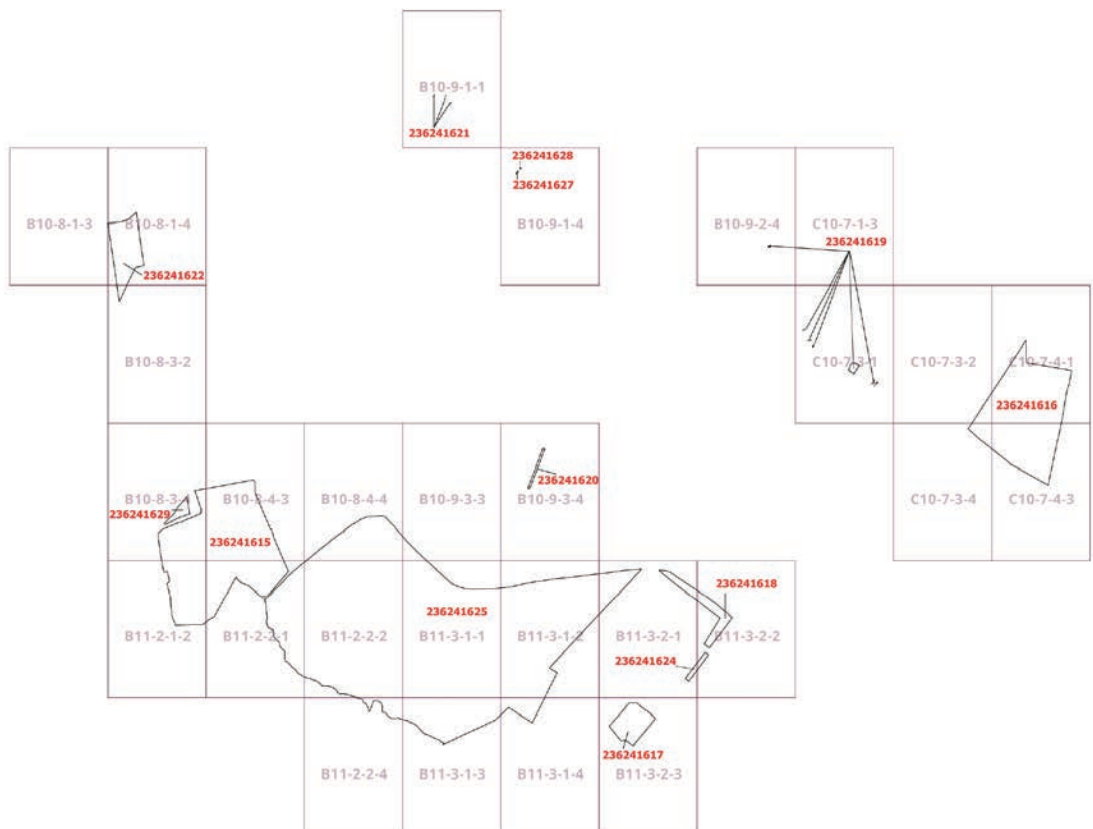
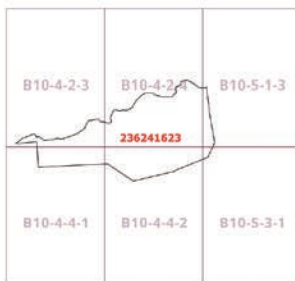
Троицкий административный округ города Москвы

Карта градостроительного зонирования

Границы территориальных зон и виды разрешенного использования

земельных участков и объектов капитального строительства

поселение Краснопахорское города Москвы



Приложение 2

к постановлению Правительства Москвы
от 10 июля 2024 г. № 1575-ПП

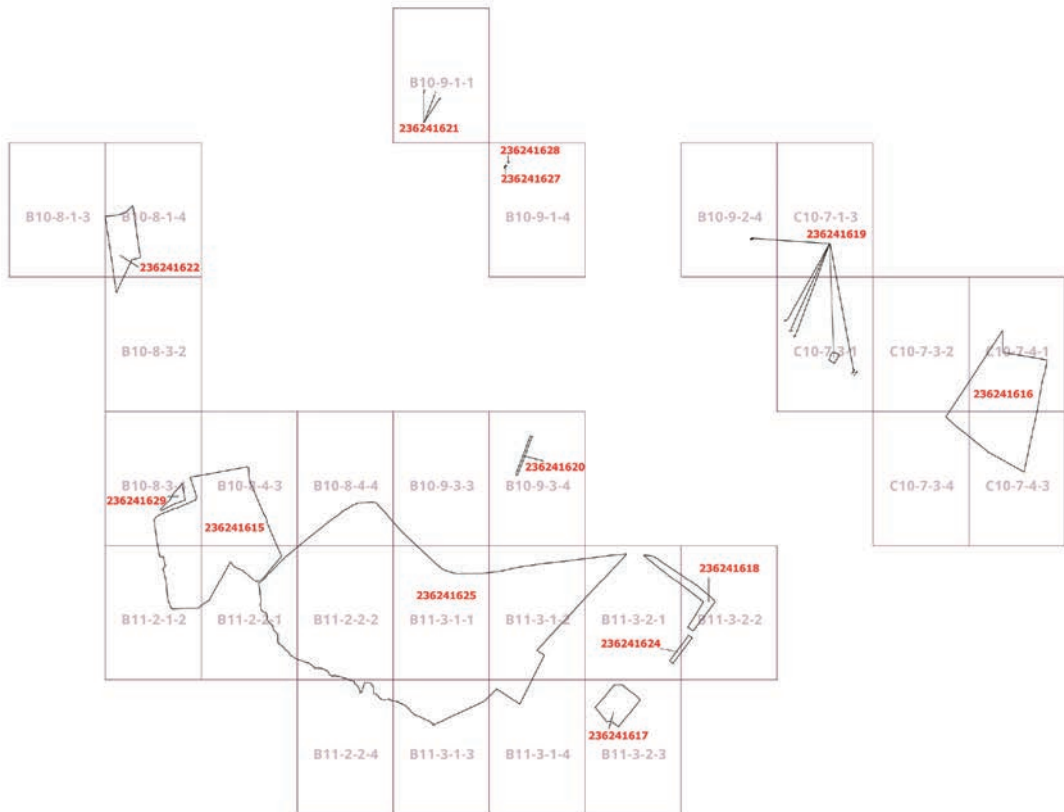
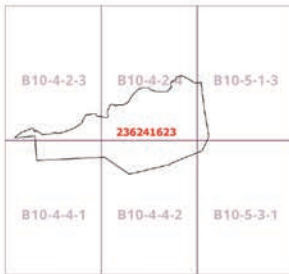
Внесение изменений в приложение к постановлению Правительства Москвы от 28 марта 2017 г. № 120-ПП

Книга 13

Троицкий административный округ города Москвы

Карта градостроительного зонирования

Границы территориальных зон, подзон территориальных зон и предельные параметры
разрешенного строительства, реконструкции объектов капитального строительства
поселение Краснопахорское города Москвы



Приложение 3

к постановлению Правительства Москвы
от 10 июля 2024 г. № 1575-ПП

**Внесение изменений в приложение к постановлению Правительства Москвы
от 28 марта 2017 г. № 120-ПП**

Книга 13

Троицкий административный округ города Москвы

2.4. на территории поселения Краснопахорское города Москвы

Пункт 114

Территориальная зона	236241615
Основные виды разрешенного использования	<p>3.1. Коммунальное обслуживание.</p> <p>3.1.1. Предоставление коммунальных услуг.</p> <p>3.1.2. Административные здания организаций, обеспечивающих предоставление коммунальных услуг.</p> <p>3.2.1. Дома социального обслуживания.</p> <p>3.2.2. Оказание социальной помощи населению.</p> <p>3.2.3. Оказание услуг связи.</p> <p>3.3. Бытовое обслуживание.</p> <p>3.4. Здравоохранение.</p> <p>3.4.1. Амбулаторно-поликлиническое обслуживание.</p> <p>3.4.2. Стационарное медицинское обслуживание.</p> <p>3.5. Образование и просвещение.</p> <p>3.5.1. Дошкольное, начальное и среднее общее образование.</p> <p>3.5.2. Среднее и высшее профессиональное образование.</p> <p>3.6. Культурное развитие.</p> <p>3.6.1. Объекты культурно-досуговой деятельности.</p> <p>3.6.2. Парки культуры и отдыха.</p> <p>3.7. Религиозное использование.</p> <p>3.7.1. Осуществление религиозных обрядов.</p> <p>3.7.2. Религиозное управление и образование.</p> <p>3.9. Обеспечение научной деятельности</p> <p>3.9.1. Обеспечение деятельности в области гидрометеорологии и смежных с ней областях.</p> <p>3.9.2. Проведение научных исследований.</p> <p>3.9.3. Проведение научных испытаний.</p> <p>3.10. Ветеринарное обслуживание</p> <p>3.10.1. Амбулаторное ветеринарное обслуживание.</p> <p>3.10.2. Приюты для животных.</p> <p>4.1. Деловое управление.</p> <p>4.2. Объекты торговли (торговые центры, торгово-развлекательные центры (комплексы)).</p> <p>4.3. Рынки</p> <p>4.4. Магазины.</p> <p>4.5. Банковская и страховая деятельность.</p> <p>4.6. Общественное питание.</p> <p>4.8.1. Развлекательные мероприятия.</p> <p>4.9. Служебные гаражи.</p> <p>4.10. Выставочно-ярмарочная деятельность.</p> <p>5.1.1. Обеспечение спортивно-зрелищных мероприятий.</p> <p>5.1.2. Обеспечение занятий спортом в помещениях.</p> <p>5.1.3. Площадки для занятий спортом.</p> <p>5.1.4. Оборудованные площадки для занятий спортом.</p> <p>5.1.5. Водный спорт.</p> <p>5.1.6. Авиационный спорт.</p> <p>5.3. Охота и рыбалка.</p> <p>5.4. Причалы для маломерных судов</p> <p>5.5. Поля для гольфа или конных прогулок.</p>

	6.3. Легкая промышленность. 6.4. Пищевая промышленность. 6.6. Строительная промышленность. 6.7. Энергетика. 6.8. Связь. 6.9. Склад. 6.11. Целлюлозно-бумажная промышленность. 6.12. Научно-производственная деятельность. 8.0. Обеспечение обороны и безопасности. 8.1. Обеспечение вооруженных сил. 8.3. Обеспечение внутреннего правопорядка. 9.1. Охрана природных территорий. 11.0. Водные объекты. 12.0. Земельные участки (территории) общего пользования. 12.0.1. Улично-дорожная сеть. 12.0.2. Благоустройство территории
Условно разрешенные виды использования	
Вспомогательные виды	
Максимальный процент застройки (%)	Не установлен
Высота застройки (м)	Не установлена
Плотность застройки (тыс.кв.м/га)	15
Минимальные и (или) максимальные размеры земельных участков (га)	
Иные показатели	Суммарная поэтажная площадь объектов капитального строительства – 317 550 кв.м

Пункт 115

Территориальная зона		236241616
Основные виды разрешенного использования	3.1. Коммунальное обслуживание. 3.1.1. Предоставление коммунальных услуг. 3.1.2. Административные здания организаций, обеспечивающих предоставление коммунальных услуг. 3.2.1. Дома социального обслуживания. 3.2.2. Оказание социальной помощи населению. 3.2.3. Оказание услуг связи. 3.3. Бытовое обслуживание. 3.4. Здравоохранение. 3.4.1. Амбулаторно-поликлиническое обслуживание. 3.4.2. Стационарное медицинское обслуживание. 3.5. Образование и просвещение. 3.5.1. Дошкольное, начальное и среднее общее образование. 3.5.2. Среднее и высшее профессиональное образование. 3.6. Культурное развитие. 3.6.1. Объекты культурно-досуговой деятельности. 3.6.2. Парки культуры и отдыха. 3.7. Религиозное использование. 3.7.1. Осуществление религиозных обрядов. 3.7.2. Религиозное управление и образование. 3.9. Обеспечение научной деятельности.	

	<p>3.9.1. Обеспечение деятельности в области гидрометеорологии и смежных с ней областях.</p> <p>3.9.2. Проведение научных исследований.</p> <p>3.9.3. Проведение научных испытаний.</p> <p>3.10. Ветеринарное обслуживание.</p> <p>3.10.1. Амбулаторное ветеринарное обслуживание.</p> <p>3.10.2. Приюты для животных.</p> <p>4.1. Деловое управление.</p> <p>4.2. Объекты торговли (торговые центры, торгово-развлекательные центры (комплексы)).</p> <p>4.3. Рынки.</p> <p>4.4. Магазины.</p> <p>4.5. Банковская и страховая деятельность.</p> <p>4.6. Общественное питание.</p> <p>4.8.1. Развлекательные мероприятия.</p> <p>4.9. Служебные гаражи.</p> <p>4.10. Выставочно-ярмарочная деятельность.</p> <p>5.1.1. Обеспечение спортивно-зрелищных мероприятий.</p> <p>5.1.2. Обеспечение занятий спортом в помещениях.</p> <p>5.1.3. Площадки для занятий спортом.</p> <p>5.1.4. Оборудованные площадки для занятий спортом.</p> <p>5.1.5. Водный спорт.</p> <p>5.1.6. Авиационный спорт.</p> <p>5.3. Охота и рыбалка.</p> <p>5.4. Причалы для маломерных судов.</p> <p>5.5. Поля для гольфа или конных прогулок.</p> <p>6.3. Легкая промышленность.</p> <p>6.4. Пищевая промышленность.</p> <p>6.6. Строительная промышленность.</p> <p>6.7. Энергетика.</p> <p>6.8. Связь.</p> <p>6.9. Склад.</p> <p>6.11. Целлюлозно-бумажная промышленность.</p> <p>6.12. Научно-производственная деятельность.</p> <p>8.0. Обеспечение обороны и безопасности.</p> <p>8.1. Обеспечение вооруженных сил.</p> <p>8.3. Обеспечение внутреннего правопорядка.</p> <p>9.1. Охрана природных территорий.</p> <p>11.0. Водные объекты.</p> <p>12.0. Земельные участки (территории) общего пользования.</p> <p>12.0.1. Улично-дорожная сеть.</p> <p>12.0.2. Благоустройство территории</p>
Условно разрешенные виды использования	
Вспомогательные виды	
Максимальный процент застройки (%)	Не установлен
Высота застройки (м)	Не установлена
Плотность застройки (тыс. кв. м/га)	15
Минимальные и (или) максимальные размеры земельных участков (га)	
Иные показатели	Суммарная поэтажная площадь объектов капитального строительства – 212 100 кв. м

Территориальная зона	236241617
Основные виды разрешенного использования	<p>3.1. Коммунальное обслуживание.</p> <p>3.1.1. Предоставление коммунальных услуг.</p> <p>3.1.2. Административные здания организаций, обеспечивающих предоставление коммунальных услуг.</p> <p>3.2.1. Дома социального обслуживания.</p> <p>3.2.2. Оказание социальной помощи населению.</p> <p>3.2.3. Оказание услуг связи.</p> <p>3.3. Бытовое обслуживание.</p> <p>3.4. Здравоохранение.</p> <p>3.4.1. Амбулаторно-поликлиническое обслуживание.</p> <p>3.4.2. Стационарное медицинское обслуживание.</p> <p>3.5. Образование и просвещение.</p> <p>3.5.1. Дошкольное, начальное и среднее общее образование.</p> <p>3.5.2. Среднее и высшее профессиональное образование.</p> <p>3.6. Культурное развитие.</p> <p>3.6.1. Объекты культурно-досуговой деятельности.</p> <p>3.6.2. Парки культуры и отдыха.</p> <p>3.7. Религиозное использование.</p> <p>3.7.1. Осуществление религиозных обрядов.</p> <p>3.7.2. Религиозное управление и образование.</p> <p>3.9. Обеспечение научной деятельности.</p> <p>3.9.1. Обеспечение деятельности в области гидрометеорологии и смежных с ней областях.</p> <p>3.9.2. Проведение научных исследований.</p> <p>3.9.3. Проведение научных испытаний.</p> <p>3.10. Ветеринарное обслуживание.</p> <p>3.10.1. Амбулаторное ветеринарное обслуживание.</p> <p>3.10.2. Приюты для животных.</p> <p>4.1. Деловое управление.</p> <p>4.2. Объекты торговли (торговые центры, торгово-развлекательные центры (комплексы)).</p> <p>4.3. Рынки.</p> <p>4.4. Магазины.</p> <p>4.5. Банковская и страховая деятельность.</p> <p>4.6. Общественное питание.</p> <p>4.8.1. Развлекательные мероприятия.</p> <p>4.9. Служебные гаражи.</p> <p>4.10. Выставочно-ярмарочная деятельность.</p> <p>5.1.1. Обеспечение спортивно-зрелищных мероприятий.</p> <p>5.1.2. Обеспечение занятий спортом в помещениях.</p> <p>5.1.3. Площадки для занятий спортом.</p> <p>5.1.4. Оборудованные площадки для занятий спортом.</p> <p>5.1.5. Водный спорт.</p> <p>5.1.6. Авиационный спорт.</p> <p>5.3. Охота и рыбалка.</p> <p>5.4. Причалы для маломерных судов.</p> <p>5.5. Поля для гольфа или конных прогулок.</p> <p>6.3. Легкая промышленность.</p> <p>6.4. Пищевая промышленность.</p> <p>6.6. Строительная промышленность.</p> <p>6.7. Энергетика.</p> <p>6.8. Связь.</p> <p>6.9. Склад.</p> <p>6.11. Целлюлозно-бумажная промышленность.</p> <p>6.12. Научно-производственная деятельность.</p> <p>8.0. Обеспечение обороны и безопасности.</p> <p>8.1. Обеспечение вооруженных сил.</p>

	8.3. Обеспечение внутреннего правопорядка. 9.1. Охрана природных территорий. 11.0. Водные объекты. 12.0. Земельные участки (территории) общего пользования. 12.0.1. Улично-дорожная сеть. 12.0.2. Благоустройство территории
Условно разрешенные виды использования	
Вспомогательные виды	
Максимальный процент застройки (%)	Не установлен
Высота застройки (м)	Не установлена
Плотность застройки (тыс.кв.м/га)	15
Минимальные и (или) максимальные размеры земельных участков (га)	
Иные показатели	Суммарная поэтажная площадь объектов капитального строительства – 30 000 кв.м

Пункт 117

Территориальная зона		236241618
Основные виды разрешенного использования	<p>3.1. Коммунальное обслуживание.</p> <p>3.1.1. Предоставление коммунальных услуг.</p> <p>3.1.2. Административные здания организаций, обеспечивающих предоставление коммунальных услуг.</p> <p>3.2.1. Дома социального обслуживания.</p> <p>3.2.2. Оказание социальной помощи населению.</p> <p>3.2.3. Оказание услуг связи.</p> <p>3.3. Бытовое обслуживание.</p> <p>3.4. здравоохранение.</p> <p>3.4.1. Амбулаторно-поликлиническое обслуживание.</p> <p>3.4.2. Стационарное медицинское обслуживание.</p> <p>3.5. Образование и просвещение.</p> <p>3.5.1. Дошкольное, начальное и среднее общее образование.</p> <p>3.5.2. Среднее и высшее профессиональное образование.</p> <p>3.6. Культурное развитие.</p> <p>3.6.1. Объекты культурно-досуговой деятельности.</p> <p>3.6.2. Парки культуры и отдыха.</p> <p>3.7. Религиозное использование.</p> <p>3.7.1. Осуществление религиозных обрядов.</p> <p>3.7.2. Религиозное управление и образование.</p> <p>3.9. Обеспечение научной деятельности.</p> <p>3.9.1. Обеспечение деятельности в области гидрометеорологии и смежных с ней областях.</p> <p>3.9.2. Проведение научных исследований.</p> <p>3.9.3. Проведение научных испытаний.</p> <p>3.10. Ветеринарное обслуживание.</p> <p>3.10.1. Амбулаторное ветеринарное обслуживание.</p> <p>3.10.2. Приюты для животных.</p> <p>4.1. Деловое управление.</p> <p>4.2. Объекты торговли (торговые центры, торгово-развлекательные центры (комплексы)).</p> <p>4.3. Рынки.</p> <p>4.4. Магазины.</p>	

	<p>4.5. Банковская и страховая деятельность. 4.6. Общественное питание. 4.8.1. Развлекательные мероприятия. 4.9. Служебные гаражи. 4.10. Выставочно-ярмарочная деятельность. 5.1.1. Обеспечение спортивно-зрелищных мероприятий. 5.1.2. Обеспечение занятий спортом в помещениях. 5.1.3. Площадки для занятий спортом. 5.1.4. Оборудованные площадки для занятий спортом. 5.1.5. Водный спорт. 5.1.6. Авиационный спорт. 5.3. Охота и рыбалка. 5.4. Причалы для маломерных судов. 5.5. Поля для гольфа или конных прогулок. 6.3. Легкая промышленность. 6.4. Пищевая промышленность. 6.6. Строительная промышленность. 6.7. Энергетика. 6.8. Связь. 6.9. Склад. 6.11. Целлюлозно-бумажная промышленность. 6.12. Научно-производственная деятельность. 8.0. Обеспечение обороны и безопасности. 8.1. Обеспечение вооруженных сил. 8.3. Обеспечение внутреннего правопорядка. 9.1. Охрана природных территорий. 11.0. Водные объекты. 12.0. Земельные участки (территории) общего пользования. 12.0.1. Улично-дорожная сеть. 12.0.2. Благоустройство территории</p>
Условно разрешенные виды использования	
Вспомогательные виды	
Максимальный процент застройки (%)	Не установлен
Высота застройки (м)	Не установлена
Плотность застройки (тыс. кв. м/га)	15
Минимальные и (или) максимальные размеры земельных участков (га)	
Иные показатели	Суммарная поэтажная площадь объектов капитального строительства – 24 000 кв. м

Территориальная зона	236241619
Основные виды разрешенного использования	<p>3.1. Коммунальное обслуживание.</p> <p>3.1.1. Предоставление коммунальных услуг.</p> <p>3.1.2. Административные здания организаций, обеспечивающих предоставление коммунальных услуг.</p> <p>3.2.1. Дома социального обслуживания.</p> <p>3.2.2. Оказание социальной помощи населению.</p> <p>3.2.3. Оказание услуг связи.</p> <p>3.3. Бытовое обслуживание.</p> <p>3.4. Здравоохранение.</p> <p>3.4.1. Амбулаторно-поликлиническое обслуживание.</p> <p>3.4.2. Стационарное медицинское обслуживание.</p> <p>3.5. Образование и просвещение.</p> <p>3.5.1. Дошкольное, начальное и среднее общее образование.</p> <p>3.5.2. Среднее и высшее профессиональное образование.</p> <p>3.6. Культурное развитие.</p> <p>3.6.1. Объекты культурно-досуговой деятельности.</p> <p>3.6.2. Парки культуры и отдыха.</p> <p>3.7. Религиозное использование.</p> <p>3.7.1. Осуществление религиозных обрядов.</p> <p>3.7.2. Религиозное управление и образование.</p> <p>3.9. Обеспечение научной деятельности.</p> <p>3.9.1. Обеспечение деятельности в области гидрометеорологии и смежных с ней областях.</p> <p>3.9.2. Проведение научных исследований.</p> <p>3.9.3. Проведение научных испытаний.</p> <p>3.10. Ветеринарное обслуживание.</p> <p>3.10.1. Амбулаторное ветеринарное обслуживание.</p> <p>3.10.2. Приюты для животных.</p> <p>4.1. Деловое управление.</p> <p>4.2. Объекты торговли (торговые центры, торгово-развлекательные центры (комплексы)).</p> <p>4.3. Рынки.</p> <p>4.4. Магазины.</p> <p>4.5. Банковская и страховая деятельность.</p> <p>4.6. Общественное питание.</p> <p>4.8.1. Развлекательные мероприятия.</p> <p>4.9. Служебные гаражи.</p> <p>4.10. Выставочно-ярмарочная деятельность.</p> <p>5.1.1. Обеспечение спортивно-зрелищных мероприятий.</p> <p>5.1.2. Обеспечение занятий спортом в помещениях.</p> <p>5.1.3. Площадки для занятий спортом.</p> <p>5.1.4. Оборудованные площадки для занятий спортом.</p> <p>5.1.5. Водный спорт.</p> <p>5.1.6. Авиационный спорт.</p> <p>5.3. Охота и рыбалка.</p> <p>5.4. Причалы для маломерных судов.</p> <p>5.5. Поля для гольфа или конных прогулок.</p> <p>6.3. Легкая промышленность.</p> <p>6.4. Пищевая промышленность.</p> <p>6.6. Строительная промышленность.</p> <p>6.7. Энергетика.</p> <p>6.8. Связь.</p> <p>6.9. Склад.</p> <p>6.11. Целлюлозно-бумажная промышленность.</p> <p>6.12. Научно-производственная деятельность.</p> <p>8.0. Обеспечение обороны и безопасности.</p> <p>8.1. Обеспечение вооруженных сил.</p>

	8.3. Обеспечение внутреннего правопорядка. 9.1. Охрана природных территорий. 11.0. Водные объекты. 12.0. Земельные участки (территории) общего пользования. 12.0.1. Улично-дорожная сеть. 12.0.2. Благоустройство территории
Условно разрешенные виды использования	
Вспомогательные виды	
Максимальный процент застройки (%)	Не установлен
Высота застройки (м)	Не установлена
Плотность застройки (тыс. кв. м/га)	15
Минимальные и (или) максимальные размеры земельных участков (га)	
Иные показатели	Суммарная поэтажная площадь объектов капитального строительства – 1 950 кв. м

Пункт 119

Территориальная зона	236241620
Основные виды разрешенного использования	3.1. Коммунальное обслуживание. 3.1.1. Предоставление коммунальных услуг. 3.1.2. Административные здания организаций, обеспечивающих предоставление коммунальных услуг. 3.2.1. Дома социального обслуживания. 3.2.2. Оказание социальной помощи населению. 3.2.3. Оказание услуг связи. 3.3. Бытовое обслуживание. 3.4. Здравоохранение. 3.4.1. Амбулаторно-поликлиническое обслуживание. 3.4.2. Стационарное медицинское обслуживание. 3.5. Образование и просвещение. 3.5.1. Дошкольное, начальное и среднее общее образование. 3.5.2. Среднее и высшее профессиональное образование. 3.6. Культурное развитие. 3.6.1. Объекты культурно-досуговой деятельности. 3.6.2. Парки культуры и отдыха. 3.7. Религиозное использование. 3.7.1. Осуществление религиозных обрядов. 3.7.2. Религиозное управление и образование. 3.9. Обеспечение научной деятельности. 3.9.1. Обеспечение деятельности в области гидрометеорологии и смежных с ней областях. 3.9.2. Проведение научных исследований. 3.9.3. Проведение научных испытаний. 3.10. Ветеринарное обслуживание. 3.10.1. Амбулаторное ветеринарное обслуживание. 3.10.2. Приюты для животных. 4.1. Деловое управление. 4.2. Объекты торговли (торговые центры, торгово-развлекательные центры (комплексы)). 4.3. Рынки. 4.4. Магазины.

	<p>4.5. Банковская и страховая деятельность. 4.6. Общественное питание. 4.8.1. Развлекательные мероприятия. 4.9. Служебные гаражи. 4.10. Выставочно-ярмарочная деятельность. 5.1.1. Обеспечение спортивно-зрелищных мероприятий. 5.1.2. Обеспечение занятий спортом в помещениях. 5.1.3. Площадки для занятий спортом. 5.1.4. Оборудованные площадки для занятий спортом. 5.1.5. Водный спорт. 5.1.6. Авиационный спорт. 5.3. Охота и рыбалка. 5.4. Причалы для маломерных судов. 5.5. Поля для гольфа или конных прогулок. 6.3. Легкая промышленность. 6.4. Пищевая промышленность. 6.6. Строительная промышленность. 6.7. Энергетика. 6.8. Связь. 6.9. Склад. 6.11. Целлюлозно-бумажная промышленность. 6.12. Научно-производственная деятельность. 8.0. Обеспечение обороны и безопасности. 8.1. Обеспечение вооруженных сил. 8.3. Обеспечение внутреннего правопорядка. 9.1. Охрана природных территорий. 11.0. Водные объекты. 12.0. Земельные участки (территории) общего пользования. 12.0.1. Улично-дорожная сеть. 12.0.2. Благоустройство территории</p>
Условно разрешенные виды использования	
Вспомогательные виды	
Максимальный процент застройки (%)	Не установлен
Высота застройки (м)	Не установлена
Плотность застройки (тыс.кв.м/га)	15
Минимальные и (или) максимальные размеры земельных участков (га)	
Иные показатели	Суммарная поэтажная площадь объектов капитального строительства – 2 100 кв.м

Территориальная зона	236241621
Основные виды разрешенного использования	<p>3.1. Коммунальное обслуживание.</p> <p>3.1.1. Предоставление коммунальных услуг.</p> <p>3.1.2. Административные здания организаций, обеспечивающих предоставление коммунальных услуг.</p> <p>3.2.1. Дома социального обслуживания.</p> <p>3.2.2. Оказание социальной помощи населению.</p> <p>3.2.3. Оказание услуг связи.</p> <p>3.3. Бытовое обслуживание.</p> <p>3.4. Здравоохранение.</p> <p>3.4.1. Амбулаторно-поликлиническое обслуживание.</p> <p>3.4.2. Стационарное медицинское обслуживание.</p> <p>3.5. Образование и просвещение.</p> <p>3.5.1. Дошкольное, начальное и среднее общее образование.</p> <p>3.5.2. Среднее и высшее профессиональное образование.</p> <p>3.6. Культурное развитие.</p> <p>3.6.1. Объекты культурно-досуговой деятельности.</p> <p>3.6.2. Парки культуры и отдыха.</p> <p>3.7. Религиозное использование.</p> <p>3.7.1. Осуществление религиозных обрядов.</p> <p>3.7.2. Религиозное управление и образование.</p> <p>3.9. Обеспечение научной деятельности.</p> <p>3.9.1. Обеспечение деятельности в области гидрометеорологии и смежных с ней областях.</p> <p>3.9.2. Проведение научных исследований.</p> <p>3.9.3. Проведение научных испытаний.</p> <p>3.10. Ветеринарное обслуживание.</p> <p>3.10.1. Амбулаторное ветеринарное обслуживание.</p> <p>3.10.2. Приюты для животных.</p> <p>4.1. Деловое управление.</p> <p>4.2. Объекты торговли (торговые центры, торгово-развлекательные центры (комплексы)).</p> <p>4.3. Рынки.</p> <p>4.4. Магазины.</p> <p>4.5. Банковская и страховая деятельность.</p> <p>4.6. Общественное питание.</p> <p>4.8.1. Развлекательные мероприятия.</p> <p>4.9. Служебные гаражи.</p> <p>4.10. Выставочно-ярмарочная деятельность.</p> <p>5.1.1. Обеспечение спортивно-зрелищных мероприятий.</p> <p>5.1.2. Обеспечение занятий спортом в помещениях.</p> <p>5.1.3. Площадки для занятий спортом.</p> <p>5.1.4. Оборудованные площадки для занятий спортом.</p> <p>5.1.5. Водный спорт.</p> <p>5.1.6. Авиационный спорт.</p> <p>5.3. Охота и рыбалка.</p> <p>5.4. Причалы для маломерных судов.</p> <p>5.5. Поля для гольфа или конных прогулок.</p> <p>6.3. Легкая промышленность.</p> <p>6.4. Пищевая промышленность.</p> <p>6.6. Строительная промышленность.</p> <p>6.7. Энергетика.</p> <p>6.8. Связь.</p> <p>6.9. Склад.</p> <p>6.11. Целлюлозно-бумажная промышленность.</p> <p>6.12. Научно-производственная деятельность.</p> <p>8.0. Обеспечение обороны и безопасности.</p>

	8.1. Обеспечение вооруженных сил. 8.3. Обеспечение внутреннего правопорядка. 9.1. Охрана природных территорий. 11.0. Водные объекты. 12.0. Земельные участки (территории) общего пользования. 12.0.1. Улично-дорожная сеть. 12.0.2. Благоустройство территории
Условно разрешенные виды использования	
Вспомогательные виды	
Максимальный процент застройки (%)	Не установлен
Высота застройки (м)	Не установлена
Плотность застройки (тыс. кв.м/га)	15
Минимальные и (или) максимальные размеры земельных участков (га)	
Иные показатели	Суммарная поэтажная площадь объектов капитального строительства – 150 кв.м

Пункт 121

Территориальная зона	236241622
Основные виды разрешенного использования	3.1. Коммунальное обслуживание. 3.1.1. Предоставление коммунальных услуг. 3.1.2. Административные здания организаций, обеспечивающих предоставление коммунальных услуг. 3.2.1. Дома социального обслуживания. 3.2.2. Оказание социальной помощи населению. 3.2.3. Оказание услуг связи. 3.3. Бытовое обслуживание. 3.4. Здравоохранение. 3.4.1. Амбулаторно-поликлиническое обслуживание. 3.4.2. Стационарное медицинское обслуживание. 3.5. Образование и просвещение. 3.5.1. Дошкольное, начальное и среднее общее образование. 3.5.2. Среднее и высшее профессиональное образование. 3.6. Культурное развитие. 3.6.1. Объекты культурно-досуговой деятельности. 3.6.2. Парки культуры и отдыха. 3.7. Религиозное использование. 3.7.1. Осуществление религиозных обрядов. 3.7.2. Религиозное управление и образование. 3.9. Обеспечение научной деятельности. 3.9.1. Обеспечение деятельности в области гидрометеорологии и смежных с ней областях. 3.9.2. Проведение научных исследований. 3.9.3. Проведение научных испытаний. 3.10. Ветеринарное обслуживание. 3.10.1. Амбулаторное ветеринарное обслуживание. 3.10.2. Приюты для животных. 4.1. Деловое управление. 4.2. Объекты торговли (торговые центры, торгово-развлекательные центры (комплексы)).

	<p>4.3. Рынки. 4.4. Магазины. 4.5. Банковская и страховая деятельность. 4.6. Общественное питание. 4.8.1. Развлекательные мероприятия. 4.9. Служебные гаражи. 4.10. Выставочно-ярмарочная деятельность. 5.1.1. Обеспечение спортивно-зрелищных мероприятий. 5.1.2. Обеспечение занятий спортом в помещениях. 5.1.3. Площадки для занятий спортом. 5.1.4. Оборудованные площадки для занятий спортом. 5.1.5. Водный спорт. 5.1.6. Авиационный спорт. 5.3. Охота и рыбалка. 5.4. Причалы для маломерных судов. 5.5. Поля для гольфа или конных прогулок. 6.3. Легкая промышленность. 6.4. Пищевая промышленность. 6.6. Строительная промышленность. 6.7. Энергетика. 6.8. Связь. 6.9. Склад. 6.11. Целлюлозно-бумажная промышленность. 6.12. Научно-производственная деятельность. 8.0. Обеспечение обороны и безопасности. 8.1. Обеспечение вооруженных сил. 8.3. Обеспечение внутреннего правопорядка. 9.1. Охрана природных территорий. 11.0. Водные объекты. 12.0. Земельные участки (территории) общего пользования. 12.0.1. Улично-дорожная сеть. 12.0.2. Благоустройство территории</p>
Условно разрешенные виды использования	
Вспомогательные виды	
Максимальный процент застройки (%)	Не установлен
Высота застройки (м)	Не установлена
Плотность застройки (тыс.кв.м/га)	15
Минимальные и (или) максимальные размеры земельных участков (га)	
Иные показатели	Суммарная поэтажная площадь объектов капитального строительства – 47 550 кв.м

Территориальная зона	236241623
Основные виды разрешенного использования	<p>3.1. Коммунальное обслуживание.</p> <p>3.1.1. Предоставление коммунальных услуг.</p> <p>3.1.2. Административные здания организаций, обеспечивающих предоставление коммунальных услуг.</p> <p>3.2.1. Дома социального обслуживания.</p> <p>3.2.2. Оказание социальной помощи населению.</p> <p>3.2.3. Оказание услуг связи.</p> <p>3.3. Бытовое обслуживание.</p> <p>3.4. Здравоохранение.</p> <p>3.4.1. Амбулаторно-поликлиническое обслуживание.</p> <p>3.4.2. Стационарное медицинское обслуживание.</p> <p>3.5. Образование и просвещение.</p> <p>3.5.1. Дошкольное, начальное и среднее общее образование.</p> <p>3.5.2. Среднее и высшее профессиональное образование.</p> <p>3.6. Культурное развитие.</p> <p>3.6.1. Объекты культурно-досуговой деятельности.</p> <p>3.6.2. Парки культуры и отдыха.</p> <p>3.7. Религиозное использование.</p> <p>3.7.1. Осуществление религиозных обрядов.</p> <p>3.7.2. Религиозное управление и образование.</p> <p>3.9. Обеспечение научной деятельности.</p> <p>3.9.1. Обеспечение деятельности в области гидрометеорологии и смежных с ней областях.</p> <p>3.9.2. Проведение научных исследований.</p> <p>3.9.3. Проведение научных испытаний.</p> <p>3.10. Ветеринарное обслуживание.</p> <p>3.10.1. Амбулаторное ветеринарное обслуживание.</p> <p>3.10.2. Приюты для животных.</p> <p>4.1. Деловое управление.</p> <p>4.2. Объекты торговли (торговые центры, торгово-развлекательные центры (комплексы)).</p> <p>4.3. Рынки.</p> <p>4.4. Магазины.</p> <p>4.5. Банковская и страховая деятельность.</p> <p>4.6. Общественное питание.</p> <p>4.8.1. Развлекательные мероприятия.</p> <p>4.9. Служебные гаражи.</p> <p>4.10. Выставочно-ярмарочная деятельность.</p> <p>5.1.1. Обеспечение спортивно-зрелищных мероприятий.</p> <p>5.1.2. Обеспечение занятий спортом в помещениях.</p> <p>5.1.3. Площадки для занятий спортом.</p> <p>5.1.4. Оборудованные площадки для занятий спортом.</p> <p>5.1.5. Водный спорт.</p> <p>5.1.6. Авиационный спорт.</p> <p>5.3. Охота и рыбалка.</p> <p>5.4. Причалы для маломерных судов.</p> <p>5.5. Поля для гольфа или конных прогулок.</p> <p>6.3. Легкая промышленность.</p> <p>6.4. Пищевая промышленность.</p> <p>6.6. Строительная промышленность.</p> <p>6.7. Энергетика. 6.8. Связь.</p> <p>6.9. Склад.</p> <p>6.11. Целлюлозно-бумажная промышленность.</p> <p>6.12. Научно-производственная деятельность.</p> <p>8.0. Обеспечение обороны и безопасности.</p> <p>8.1. Обеспечение вооруженных сил.</p>

	8.3. Обеспечение внутреннего правопорядка. 9.1. Охрана природных территорий. 11.0. Водные объекты. 12.0. Земельные участки (территории) общего пользования. 12.0.1. Улично-дорожная сеть. 12.0.2. Благоустройство территории
Условно разрешенные виды использования	
Вспомогательные виды	
Максимальный процент застройки (%)	Не установлен
Высота застройки (м)	Не установлена
Плотность застройки (тыс. кв. м/га)	15
Минимальные и (или) максимальные размеры земельных участков (га)	
Иные показатели	Суммарная поэтажная площадь объектов капитального строительства – 273 000 кв.м

Пункт 123

Территориальная зона	236241624
Основные виды разрешенного использования	3.1. Коммунальное обслуживание. 3.1.1. Предоставление коммунальных услуг. 3.1.2. Административные здания организаций, обеспечивающих предоставление коммунальных услуг. 3.2.1. Дома социального обслуживания. 3.2.2. Оказание социальной помощи населению. 3.2.3. Оказание услуг связи. 3.3. Бытовое обслуживание. 3.4. здравоохранение. 3.4.1. Амбулаторно-поликлиническое обслуживание. 3.4.2. Стационарное медицинское обслуживание. 3.5. Образование и просвещение. 3.5.1. Дошкольное, начальное и среднее общее образование. 3.5.2. Среднее и высшее профессиональное образование. 3.6. Культурное развитие. 3.6.1. Объекты культурно-досуговой деятельности. 3.6.2. Парки культуры и отдыха. 3.7. Религиозное использование. 3.7.1. Осуществление религиозных обрядов. 3.7.2. Религиозное управление и образование. 3.9. Обеспечение научной деятельности. 3.9.1. Обеспечение деятельности в области гидрометеорологии и смежных с ней областях. 3.9.2. Проведение научных исследований. 3.9.3. Проведение научных испытаний. 3.10. Ветеринарное обслуживание. 3.10.1. Амбулаторное ветеринарное обслуживание. 3.10.2. Приюты для животных. 4.1. Деловое управление. 4.2. Объекты торговли (торговые центры, торгово-развлекательные центры (комплексы)). 4.3. Рынки.

	<p>4.4. Магазины. 4.5. Банковская и страховая деятельность. 4.6. Общественное питание. 4.8.1. Развлекательные мероприятия. 4.9. Служебные гаражи. 4.10. Выставочно-ярмарочная деятельность. 5.1.1. Обеспечение спортивно-зрелищных мероприятий. 5.1.2. Обеспечение занятий спортом в помещениях. 5.1.3. Площадки для занятий спортом. 5.1.4. Оборудованные площадки для занятий спортом. 5.1.5. Водный спорт. 5.1.6. Авиационный спорт. 5.3. Охота и рыбалка. 5.4. Причалы для маломерных судов. 5.5. Поля для гольфа или конных прогулок. 6.3. Легкая промышленность. 6.4. Пищевая промышленность. 6.6. Строительная промышленность. 6.7. Энергетика. 6.8. Связь. 6.9. Склад. 6.11. Целлюлозно-бумажная промышленность. 6.12. Научно-производственная деятельность. 8.0. Обеспечение обороны и безопасности. 8.1. Обеспечение вооруженных сил. 8.3. Обеспечение внутреннего правопорядка. 9.1. Охрана природных территорий. 11.0. Водные объекты. 12.0. Земельные участки (территории) общего пользования. 12.0.1. Улично-дорожная сеть. 12.0.2. Благоустройство территории</p>
Условно разрешенные виды использования	
Вспомогательные виды	
Максимальный процент застройки (%)	Не установлен
Высота застройки (м)	Не установлена
Плотность застройки (тыс. кв. м/га)	15
Минимальные и (или) максимальные размеры земельных участков (га)	
Иные показатели	Суммарная поэтажная площадь объектов капитального строительства – 3 750 кв. м

Территориальная зона	236241625
Основные виды разрешенного использования	<p>3.1. Коммунальное обслуживание.</p> <p>3.1.1. Предоставление коммунальных услуг.</p> <p>3.1.2. Административные здания организаций, обеспечивающих предоставление коммунальных услуг.</p> <p>3.2.1. Дома социального обслуживания.</p> <p>3.2.2. Оказание социальной помощи населению.</p> <p>3.2.3. Оказание услуг связи.</p> <p>3.3. Бытовое обслуживание.</p> <p>3.4. Здравоохранение.</p> <p>3.4.1. Амбулаторно-поликлиническое обслуживание.</p> <p>3.4.2. Стационарное медицинское обслуживание.</p> <p>3.5. Образование и просвещение.</p> <p>3.5.1. Дошкольное, начальное и среднее общее образование.</p> <p>3.5.2. Среднее и высшее профессиональное образование.</p> <p>3.6. Культурное развитие.</p> <p>3.6.1. Объекты культурно-досуговой деятельности.</p> <p>3.6.2. Парки культуры и отдыха.</p> <p>3.7. Религиозное использование.</p> <p>3.7.1. Осуществление религиозных обрядов.</p> <p>3.7.2. Религиозное управление и образование.</p> <p>3.9. Обеспечение научной деятельности.</p> <p>3.9.1. Обеспечение деятельности в области гидрометеорологии и смежных с ней областях.</p> <p>3.9.2. Проведение научных исследований.</p> <p>3.9.3. Проведение научных испытаний.</p> <p>3.10. Ветеринарное обслуживание.</p> <p>3.10.1. Амбулаторное ветеринарное обслуживание.</p> <p>3.10.2. Приюты для животных.</p> <p>4.1. Деловое управление.</p> <p>4.2. Объекты торговли (торговые центры, торгово-развлекательные центры (комплексы)).</p> <p>4.3. Рынки.</p> <p>4.4. Магазины.</p> <p>4.5. Банковская и страховая деятельность.</p> <p>4.6. Общественное питание.</p> <p>4.8.1. Развлекательные мероприятия.</p> <p>4.9. Служебные гаражи.</p> <p>4.10. Выставочно-ярмарочная деятельность.</p> <p>5.1.1. Обеспечение спортивно-зрелищных мероприятий.</p> <p>5.1.2. Обеспечение занятий спортом в помещениях.</p> <p>5.1.3. Площадки для занятий спортом.</p> <p>5.1.4. Оборудованные площадки для занятий спортом.</p> <p>5.1.5. Водный спорт.</p> <p>5.1.6. Авиационный спорт.</p> <p>5.3. Охота и рыбалка.</p> <p>5.4. Причалы для маломерных судов.</p> <p>5.5. Поля для гольфа или конных прогулок.</p> <p>6.3. Легкая промышленность.</p> <p>6.4. Пищевая промышленность.</p> <p>6.6. Строительная промышленность.</p> <p>6.7. Энергетика.</p> <p>6.8. Связь.</p> <p>6.9. Склад.</p> <p>6.11. Целлюлозно-бумажная промышленность.</p> <p>6.12. Научно-производственная деятельность.</p> <p>8.0. Обеспечение обороны и безопасности.</p> <p>8.1. Обеспечение вооруженных сил.</p>

	8.3. Обеспечение внутреннего правопорядка. 9.1. Охрана природных территорий. 11.0. Водные объекты. 12.0. Земельные участки (территории) общего пользования. 12.0.1. Улично-дорожная сеть. 12.0.2. Благоустройство территории
Условно разрешенные виды использования	
Вспомогательные виды	
Максимальный процент застройки (%)	Не установлен
Высота застройки (м)	Не установлена
Плотность застройки (тыс.кв.м/га)	15
Минимальные и (или) максимальные размеры земельных участков (га)	
Иные показатели	Суммарная поэтажная площадь объектов капитального строительства – 1 212 900 кв.м

Пункт 125

Территориальная зона	236241627
Основные виды разрешенного использования	3.1. Коммунальное обслуживание. 3.1.1. Предоставление коммунальных услуг. 3.1.2. Административные здания организаций, обеспечивающих предоставление коммунальных услуг. 3.2.1. Дома социального обслуживания. 3.2.2. Оказание социальной помощи населению. 3.2.3. Оказание услуг связи. 3.3. Бытовое обслуживание. 3.4. здравоохранение. 3.4.1. Амбулаторно-поликлиническое обслуживание. 3.4.2. Стационарное медицинское обслуживание. 3.5. Образование и просвещение. 3.5.1. Дошкольное, начальное и среднее общее образование. 3.5.2. Среднее и высшее профессиональное образование. 3.6. Культурное развитие. 3.6.1. Объекты культурно-досуговой деятельности. 3.6.2. Парки культуры и отдыха. 3.7. Религиозное использование. 3.7.1. Осуществление религиозных обрядов. 3.7.2. Религиозное управление и образование. 3.9. Обеспечение научной деятельности. 3.9.1. Обеспечение деятельности в области гидрометеорологии и смежных с ней областях. 3.9.2. Проведение научных исследований. 3.9.3. Проведение научных испытаний. 3.10. Ветеринарное обслуживание. 3.10.1. Амбулаторное ветеринарное обслуживание. 3.10.2. Приюты для животных. 4.1. Деловое управление. 4.2. Объекты торговли (торговые центры, торгово-развлекательные центры (комплексы)). 4.3. Рынки. 4.4. Магазины.

	<p>4.5. Банковская и страховая деятельность. 4.6. Общественное питание. 4.8.1. Развлекательные мероприятия. 4.9. Служебные гаражи. 4.10. Выставочно-ярмарочная деятельность. 5.1.1. Обеспечение спортивно-зрелищных мероприятий. 5.1.2. Обеспечение занятий спортом в помещениях. 5.1.3. Площадки для занятий спортом. 5.1.4. Оборудованные площадки для занятий спортом. 5.1.5. Водный спорт. 5.1.6. Авиационный спорт. 5.3. Охота и рыбалка. 5.4. Причалы для маломерных судов. 5.5. Поля для гольфа или конных прогулок. 6.3. Легкая промышленность. 6.4. Пищевая промышленность. 6.6. Строительная промышленность. 6.7. Энергетика. 6.8. Связь. 6.9. Склад. 6.11. Целлюлозно-бумажная промышленность. 6.12. Научно-производственная деятельность. 8.0. Обеспечение обороны и безопасности. 8.1. Обеспечение вооруженных сил. 8.3. Обеспечение внутреннего правопорядка. 9.1. Охрана природных территорий. 11.0. Водные объекты. 12.0. Земельные участки (территории) общего пользования. 12.0.1. Улично-дорожная сеть. 12.0.2. Благоустройство территории</p>
Условно разрешенные виды использования	
Вспомогательные виды	
Максимальный процент застройки (%)	Не установлен
Высота застройки (м)	Не установлена
Плотность застройки (тыс. кв. м/га)	15
Минимальные и (или) максимальные размеры земельных участков (га)	
Иные показатели	Суммарная поэтажная площадь объектов капитального строительства – 150 кв. м

Территориальная зона	236241628
Основные виды разрешенного использования	<p>3.1. Коммунальное обслуживание.</p> <p>3.1.1. Предоставление коммунальных услуг.</p> <p>3.1.2. Административные здания организаций, обеспечивающих предоставление коммунальных услуг.</p> <p>3.2.1. Дома социального обслуживания.</p> <p>3.2.2. Оказание социальной помощи населению.</p> <p>3.2.3. Оказание услуг связи.</p> <p>3.3. Бытовое обслуживание.</p> <p>3.4. Здравоохранение.</p> <p>3.4.1. Амбулаторно-поликлиническое обслуживание.</p> <p>3.4.2. Стационарное медицинское обслуживание.</p> <p>3.5. Образование и просвещение.</p> <p>3.5.1. Дошкольное, начальное и среднее общее образование.</p> <p>3.5.2. Среднее и высшее профессиональное образование.</p> <p>3.6. Культурное развитие.</p> <p>3.6.1. Объекты культурно-досуговой деятельности.</p> <p>3.6.2. Парки культуры и отдыха.</p> <p>3.7. Религиозное использование.</p> <p>3.7.1. Осуществление религиозных обрядов.</p> <p>3.7.2. Религиозное управление и образование.</p> <p>3.9. Обеспечение научной деятельности.</p> <p>3.9.1. Обеспечение деятельности в области гидрометеорологии и смежных с ней областях.</p> <p>3.9.2. Проведение научных исследований.</p> <p>3.9.3. Проведение научных испытаний.</p> <p>3.10. Ветеринарное обслуживание.</p> <p>3.10.1. Амбулаторное ветеринарное обслуживание.</p> <p>3.10.2. Приюты для животных.</p> <p>4.1. Деловое управление.</p> <p>4.2. Объекты торговли (торговые центры, торгово-развлекательные центры (комплексы)).</p> <p>4.3. Рынки.</p> <p>4.4. Магазины.</p> <p>4.5. Банковская и страховая деятельность.</p> <p>4.6. Общественное питание.</p> <p>4.8.1. Развлекательные мероприятия.</p> <p>4.9. Служебные гаражи.</p> <p>4.10. Выставочно-ярмарочная деятельность.</p> <p>5.1.1. Обеспечение спортивно-зрелищных мероприятий.</p> <p>5.1.2. Обеспечение занятий спортом в помещениях.</p> <p>5.1.3. Площадки для занятий спортом.</p> <p>5.1.4. Оборудованные площадки для занятий спортом.</p> <p>5.1.5. Водный спорт.</p> <p>5.1.6. Авиационный спорт.</p> <p>5.3. Охота и рыбалка.</p> <p>5.4. Причалы для маломерных судов.</p> <p>5.5. Поля для гольфа или конных прогулок.</p> <p>6.3. Легкая промышленность.</p> <p>6.4. Пищевая промышленность.</p> <p>6.6. Строительная промышленность.</p> <p>6.7. Энергетика.</p> <p>6.8. Связь.</p> <p>6.9. Склад.</p> <p>6.11. Целлюлозно-бумажная промышленность.</p> <p>6.12. Научно-производственная деятельность.</p> <p>8.0. Обеспечение обороны и безопасности.</p>

	8.1. Обеспечение вооруженных сил. 8.3. Обеспечение внутреннего правопорядка. 9.1. Охрана природных территорий. 11.0. Водные объекты. 12.0. Земельные участки (территории) общего пользования. 12.0.1. Улично-дорожная сеть. 12.0.2. Благоустройство территории
Условно разрешенные виды использования	
Вспомогательные виды	
Максимальный процент застройки (%)	Не установлен
Высота застройки (м)	Не установлена
Плотность застройки (тыс.кв.м/га)	15
Минимальные и (или) максимальные размеры земельных участков (га)	
Иные показатели	Суммарная поэтажная площадь объектов капитального строительства – 150 кв.м

Пункт 127

Территориальная зона	236241629
Основные виды разрешенного использования	3.1. Коммунальное обслуживание. 3.1.1. Предоставление коммунальных услуг. 3.1.2. Административные здания организаций, обеспечивающих предоставление коммунальных услуг. 3.2.1. Дома социального обслуживания. 3.2.2. Оказание социальной помощи населению. 3.2.3. Оказание услуг связи. 3.3. Бытовое обслуживание. 3.4. Здравоохранение. 3.4.1. Амбулаторно-поликлиническое обслуживание. 3.4.2. Стационарное медицинское обслуживание. 3.5. Образование и просвещение. 3.5.1. Дошкольное, начальное и среднее общее образование. 3.5.2. Среднее и высшее профессиональное образование. 3.6. Культурное развитие. 3.6.1. Объекты культурно-досуговой деятельности. 3.6.2. Парки культуры и отдыха. 3.7. Религиозное использование. 3.7.1. Осуществление религиозных обрядов. 3.7.2. Религиозное управление и образование. 3.9. Обеспечение научной деятельности. 3.9.1. Обеспечение деятельности в области гидрометеорологии и смежных с ней областях. 3.9.2. Проведение научных исследований. 3.9.3. Проведение научных испытаний. 3.10. Ветеринарное обслуживание. 3.10.1. Амбулаторное ветеринарное обслуживание. 3.10.2. Приюты для животных. 4.1. Деловое управление. 4.2. Объекты торговли (торговые центры, торгово-развлекательные центры (комплексы)).

	<p>4.3. Рынки. 4.4. Магазины. 4.5. Банковская и страховая деятельность. 4.6. Общественное питание. 4.8.1. Развлекательные мероприятия. 4.9. Служебные гаражи. 4.10. Выставочно-ярмарочная деятельность. 5.1.1. Обеспечение спортивно-зрелищных мероприятий. 5.1.2. Обеспечение занятий спортом в помещениях. 5.1.3. Площадки для занятий спортом. 5.1.4. Оборудованные площадки для занятий спортом. 5.1.5. Водный спорт. 5.1.6. Авиационный спорт. 5.3. Охота и рыбалка. 5.4. Причалы для маломерных судов. 5.5. Поля для гольфа или конных прогулок. 6.3. Легкая промышленность. 6.4. Пищевая промышленность. 6.6. Строительная промышленность. 6.7. Энергетика. 6.8. Связь. 6.9. Склад. 6.11. Целлюлозно-бумажная промышленность. 6.12. Научно-производственная деятельность. 8.0. Обеспечение обороны и безопасности. 8.1. Обеспечение вооруженных сил. 8.3. Обеспечение внутреннего правопорядка. 9.1. Охрана природных территорий. 11.0. Водные объекты. 12.0. Земельные участки (территории) общего пользования. 12.0.1. Улично-дорожная сеть. 12.0.2. Благоустройство территории</p>
Условно разрешенные виды использования	
Вспомогательные виды	
Максимальный процент застройки (%)	Не установлен
Высота застройки (м)	Не установлена
Плотность застройки (тыс. кв. м/га)	15
Минимальные и (или) максимальные размеры земельных участков (га)	
Иные показатели	Суммарная поэтажная площадь объектов капитального строительства – 6 300 кв. м

Приложение 4

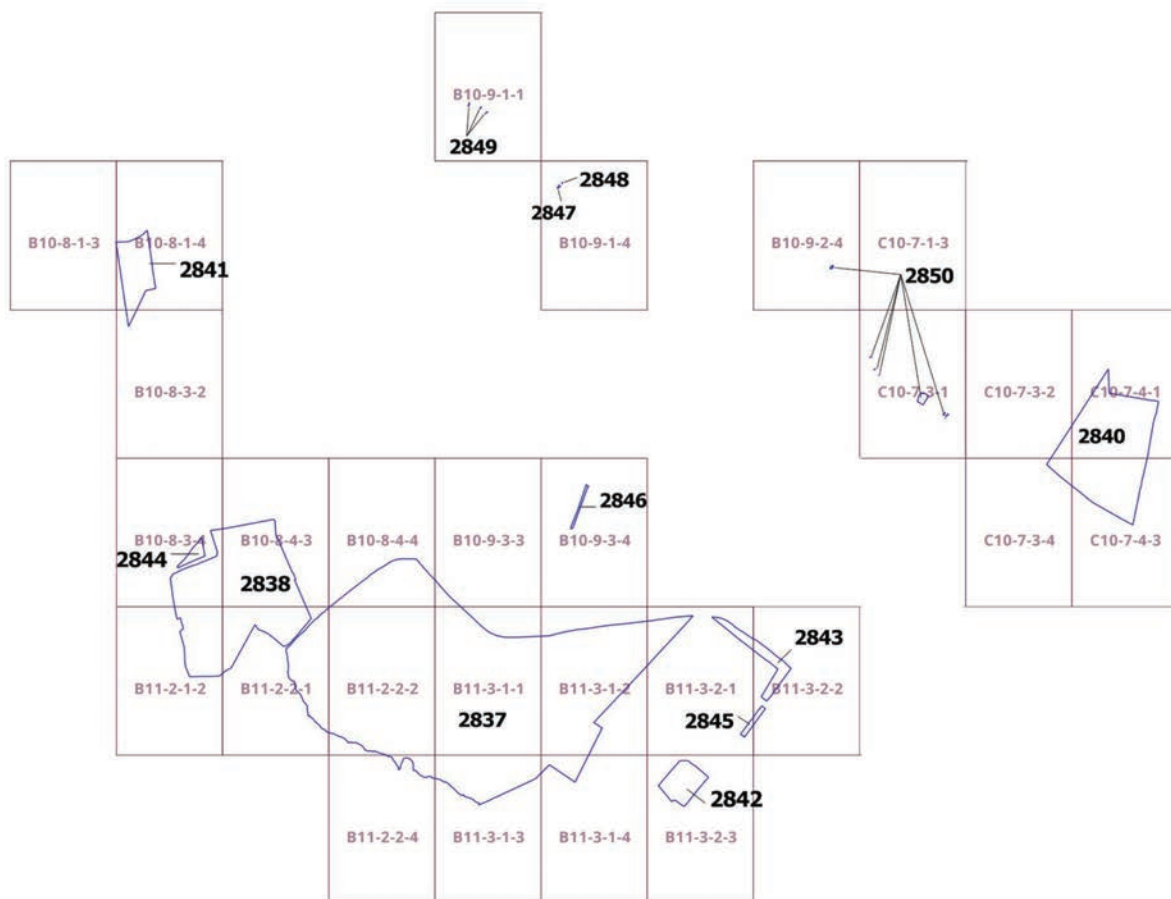
к постановлению Правительства Москвы
от 10 июля 2024 г. № 1575-ПП

Внесение изменений в приложение к постановлению Правительства Москвы от 28 марта 2017 г. № 120-ПП

Книга 14

Карта градостроительного зонирования

Территории, в границах которых предусматривается осуществление деятельности
по комплексному развитию территории



Приложение 5

к постановлению Правительства Москвы
от 10 июля 2024 г. № 1575-ПП

**Внесение изменения в приложение к постановлению Правительства Москвы
от 28 марта 2017 г. № 120-ПП**

Пункт 277

Книга 14

**Комплексное развитие территорий 2837, 2838, 2839, 2840, 2841, 2842, 2843, 2844, 2845, 2846, 2847, 2848,
2849, 2850**

В отношении территориальных зон, для которых установлены виды разрешенного использования земельных участков и объектов капитального строительства с кодами 3.1, 3.1.1, 3.1.2, 3.2.1, 3.2.2, 3.2.3, 3.3, 3.4, 3.4.1, 3.4.2, 3.5, 3.5.1, 3.5.2, 3.6, 3.6.1, 3.6.2, 3.7, 3.7.1, 3.7.2, 3.9, 3.9.1, 3.9.2, 3.9.3, 3.10, 3.10.1, 3.10.2, 4.1, 4.2, 4.3, 4.4, 4.5, 4.6, 4.8.1, 4.9, 4.10, 5.1.1, 5.1.2, 5.1.3, 5.1.4, 5.1.5, 5.1.6, 5.3, 5.4, 5.5, 6.3, 6.4, 6.6, 6.7, 6.8, 6.9, 6.11, 6.12, 8.0, 8.1, 8.3, 9.1, 11.0, 12.0, 12.0.1, 12.0.2

Расчетные показатели минимально допустимого уровня обеспеченности территории объектами коммунальной, транспортной, социальной инфраструктур

Транспортная инфраструктура	В соответствии с нормативами			
		Наименование показателя (единицы измерения)	Производственные объекты	Общественные объекты
Коммунальная инфраструктура	Водопотребление	Усредненные расчетные показатели удельного водопотребления в сутки на 1 кв.м общей площади застройки, л/(сутки x кв.м)	2,6, дополнительное водопотребление для нужд промышленного производства определяется в зависимости от технологии	5
	Водоотведение	Коэффициент стока	0,8	0,7
		Объем поверхностных вод, поступающих на очистку (куб.м с 1 га территории)	70	60
	Теплоснабжение	Средний удельный показатель расхода тепла (отопление, вентиляция, горячее водоснабжение – среднечасовое, не более), (ккал/(час x кв.м)	50,4 на 1 кв.м общей площади застройки	44,5 на 1 кв.м общей площади застройки
	Электро-снабжение	Средний удельный показатель расхода электроэнергии на 1 кв.м общей площади застройки в функциональной зоне (не более), кВт/кв.м	Определяется в зависимости от технологии производства	0,078

Расчетные показатели максимально допустимого уровня территориальной доступности указанных объектов для населения в отношении территорий, подлежащих комплексному развитию

Социальная инфраструктура	Амбулаторно-поликлинические объекты	Следует размещать на территории предприятия
	Аптеки	
	Столовые, кафетерии, буфеты	
Транспортная инфраструктура	Остановочные пункты наземного городского пассажирского транспорта	Не более 400 м от проходной предприятий в производственных и коммунально-складских зонах
	Въезд на территорию	Не менее двух въездов для предприятий с площадками размером более 5 га



ВЕСТНИК МОСКВЫ

Июль 2024 года | Спецвыпуск № 26 том 1

Учредитель: Департамент средств массовой информации
и рекламы города Москвы
Издатель: АО «Редакция газеты «Вечерняя Москва»
Главный редактор: Тарапата Юлия Александровна
Зам. главного редактора: Трухачев Александр Викторович
Ответственный секретарь: Акульшин Павел Александрович
Адрес редакции: 127015, Москва, Бумажный пр-д, 14, стр. 2
Тел. (499) 557-04-24, доб. 450
E-mail: vestnikmoscow@vmdaily.ru

Выпуск осуществлен при финансовой поддержке Департамента
средств массовой информации и рекламы города Москвы

Журнал зарегистрирован Федеральной службой по надзору в сфере
связи, информационный технологий и массовых коммуникаций.
Свидетельство ПИ № ФС 77-81024 от 30.04.2021. Территория
распространения: Российская Федерация. Цена свободная

Подписной индекс по каталогу
АО «Почта России» (подписной индекс **ПС085**);
в ГК «Урал-Пресс» (подписной индекс **014765**)

Периодичность издания: минимально 6 раз в месяц
Электронная версия журнала на сайте: vestnikmoscow.mos.ru

Подписано в печать: 13.07.2024
Дата выхода в свет: 16.07.2024

Отпечатано: ОАО «Подольская фабрика офсетной печати»,
142100, Московская обл., г. Подольск, Революционный пр-т, 80/42
Тираж 1700 экз.
Заказ №